GENERALITAT VALENCIANA

S+EM AGÈNCIA DE SEGURETAT I EMERGÈNCIES

# Plan de Actuación Municipal frente al riesgo de inundaciones de *Sagunto/ Sagunt*

# Plan de Actuación Municipal frente al riesgo de inundaciones

## Sagunto/Sagunt

## SUMARIO:

**1. INTRODUCCIÓN**
- 1.1 Definición y objetivo
- 1.2 Ámbito
- 1.3 Marco legal
- 1.4 Marco competencial
- 1.5 Glosario

**2. CARACTERÍSTICAS MUNICIPALES**
- 2.1 Situación geográfica, límites y superficie del término municipal
- 2.2 Población y núcleos habitados
- 2.3 Infraestructuras y vías de comunicación
- 2.4 Servicios básicos
- 2.5. Equipamientos con afluencia de público
- 2.6. Centros administrativos y operativos
- 2.7. Zonas y polígonos industriales

**3. ANÁLISIS DEL RIESGO**
- 3.1 Descripción de las cuencas y subcuencas hidrográficas del municipio
- 3.2. Red de acequias y alcantarillado
- 3.3. Identificación de las zonas inundables
  - 3.3.1. Puntos críticos
  - 3.3.2. Puntos de vigilancia
- 3.4 Planes de emergencia de presa

**4. ESTRUCTURA Y ORGANIZACIÓN**
- 4.1 Esquema organizativo
- 4.2 CECOPAL
- 4.3 Dirección del Plan
- 4.4 Comité Asesor
- 4.5 Gabinete de Información
- 4.6 Centro de comunicaciones
- 4.7 CCE de la Generalitat
- 4.8 El Puesto de Mando Avanzado
- 4.9 El Centro de Recepción de Medios
- 4.10 Las Unidades básicas
- 4.11 Voluntariado

**5. OPERATIVIDAD DEL PLAN**
- 5.1 La predicción de los fenómenos meteorológicos adversos
- 5.2 Notificación
- 5.3 Activación del Plan
  - 5.3.1 Preemergencia
  - 5.3.2 Emergencia
- 5.4 Fin de la preemergencia / emergencia
- 5.5 Reposición de servicios básicos y vuelta a la normalidad
- 5.6 Medidas de protección a la población
- 5.7 Información y avisos a la población
- 5.8 Plan de Evacuación

**6. IMPLANTACIÓN Y MANTENIMIENTO DE LA OPERATIVIDAD DEL PLAN**
- 6.1 Implantación
- 6.2 Mantenimiento de la operatividad del PAM IN

## Anexos:

**I. Aprobación y homologación del Plan**
**II. Directorio y Catálogo de medios y recursos**
**III. Seguimiento y Modelos**
**IV. Consejos a la población**
**V. Cartografía**
**VI. Protocolo de Actuación Municipal por accidente o rotura de Presa**
**VII. Datos de inundaciones del municipio (para actualización del PAM IN)**

# 1. Introducción

## 1.1. Definición y objetivo

El Plan de Actuación Municipal ante el riesgo de Inundaciones tiene la finalidad de conseguir la máxima protección para las personas, los bienes y el medio ambiente que puedan resultar afectados a consecuencia de las inundaciones.

Para ello se establece una estructura jerárquica y funcional de los medios y recursos del municipio, tanto públicos como privados, que permita hacer frente a las situaciones de riesgo o emergencia grave.

Sus objetivos son:

- Prever la estructura organizativa y la operatividad para la intervención en emergencias por inundaciones en el municipio.
- Determinar los elementos vulnerables en función del análisis del riesgo y sus niveles en las distintas zonas del término municipal y delimitar las áreas según posibles requerimientos de intervención.
- Especificar los procedimientos de información y alerta a la población.
- Desarrollar el catálogo de los medios y recursos disponibles en el municipio, así como los mecanismos para su permanente actualización.

## 1.2. Ámbito

El Plan se aplicará en cualquier situación de preemergencia o emergencia por inundaciones que tenga lugar dentro del término municipal.

En caso de que sean superados los medios y recursos previstos en el presente Plan, se solicitará la movilización de los medios y recursos previstos en el **“Plan Especial ante el Riesgo de Inundaciones en la Comunitat Valenciana”**.

## 1.3. Marco legal

Los Planes de Actuación Municipal ante el riesgo de inundaciones se basan en las siguientes disposiciones legales:

- ✓ **Ley 17/2015, de 9 de julio, del Sistema Nacional de Protección Civil.**
- ✓ **Ley 7/1985, de 2 de abril, reguladora de las Bases de Régimen Local.**
- ✓ **Real Decreto Legislativo, de 18 de abril de 1986,** que aprueba el texto refundido de las disposiciones legales en m2015ateria de régimen local.
- ✓ **Real Decreto 407/1992, de 24 de abril,** por el que se aprueba la **Norma Básica de Protección Civil.**
- ✓ **Real Decreto 849/1986**, de 11 de abril, por el que se aprueba el Reglamento del Dominio Público Hidráulico, modificado por el **Real Decreto 9/2008**, de 11 de enero, **Real Decreto 606/2003**, de 23 de mayo, **Real Decreto 638/2016**, de 9 de diciembre
- ✓ **Real Decreto 927/1988**, de 29 de julio, por el que se aprueba el Reglamento de la Administración Pública del Agua y de la Planificación Hidrológica, modificado por el **Real Decreto 1541/1994**, de 8 de julio.
- ✓ **Decreto 119/2013, de 13 de septiembre,** del Gobierno Valenciano, por el que se aprueba el **Plan Territorial de Emergencia de la Comunitat Valenciana.**
- ✓ **Resolución de 31 de enero de 1995,** de la Secretaría de Estado de Interior por la que se aprueba la **Directriz Básica de Planificación de Protección Civil ante el Riesgo de Inundaciones.**
- ✓ **Orden de 12 de marzo de 1996** por la que se aprueba el **Reglamento técnico sobre Seguridad de Presas y Embalses**.
- ✓ **Real Decreto Legislativo 1/2001**, de 20 de julio, por el que se aprueba el texto refundido de la **Ley de Aguas**.
- ✓ **Decreto 81/2010, de 7 de mayo,** del Consell, por el que se aprueba el **Plan Especial ante el Riesgo de Inundaciones en la Comunitat Valenciana.**
- ✓ **LEY 13/2010, de 23 de noviembre**, de la Generalitat, **de Protección Civil y Gestión de Emergencias**
- ✓ **Real Decreto 903/2010, de 9 de julio,** de evaluación y gestión de riesgos de inundación.
- ✓ **Resolución de 2 de agosto de 2011,** de la Subsecretaría de Estado de Interior, por la que se publica el Acuerdo del Consejo de Ministros de 29 de julio de 2011, por el que se aprueba el **Plan Estatal de Protección Civil ante el Riesgo de Inundaciones.**
- ✓ **Decreto 201/2015, de 29 de octubre**, del Consell, por el que se aprueba el Plan de acción territorial sobre prevención del riesgo de inundación en la Comunitat Valenciana **(PATRICOVA)**, tras su revisión.
- ✓ **Real Decreto 18/2016, de 15 de enero**, por el que se aprueban los Planes de gestión del riesgo de inundación de las demarcaciones hidrográficas del Guadalquivir, Segura, Júcar y de la parte española de las demarcaciones hidrográficas del Miño-Sil, Duero, Tajo, Guadiana, Ebro, Ceuta y Melilla.

## 1.4. Marco competencial

### Del Plan de Actuación Municipal ante el riesgo de inundaciones

Los Planes de Actuación Municipal son elaborados y aprobados por el órgano de gobierno municipal y homologados por la Comisión de Protección Civil de la Comunitat Valenciana. La competencia en la dirección de estos Planes corresponde al alcalde.

### Integración en el Plan Especial ante el riesgo de Inundaciones de la Comunitat Valenciana

El Plan de Actuación Municipal se integrará en el Plan Especial ante el riesgo de inundaciones de la Comunitat Valenciana, el cual es director de la planificación territorial a nivel municipal frente a este riesgo.

### Integración en el Plan Territorial Municipal frente a emergencias

El Plan de Actuación Municipal ante el riesgo de inundaciones se integrará en el marco organizativo del Plan Territorial Municipal.

ESTRUCTURA DE LA PLANIFICACIÓN DE PROTECCIÓN CIVIL EN LA COMUNITAT VALENCIANA

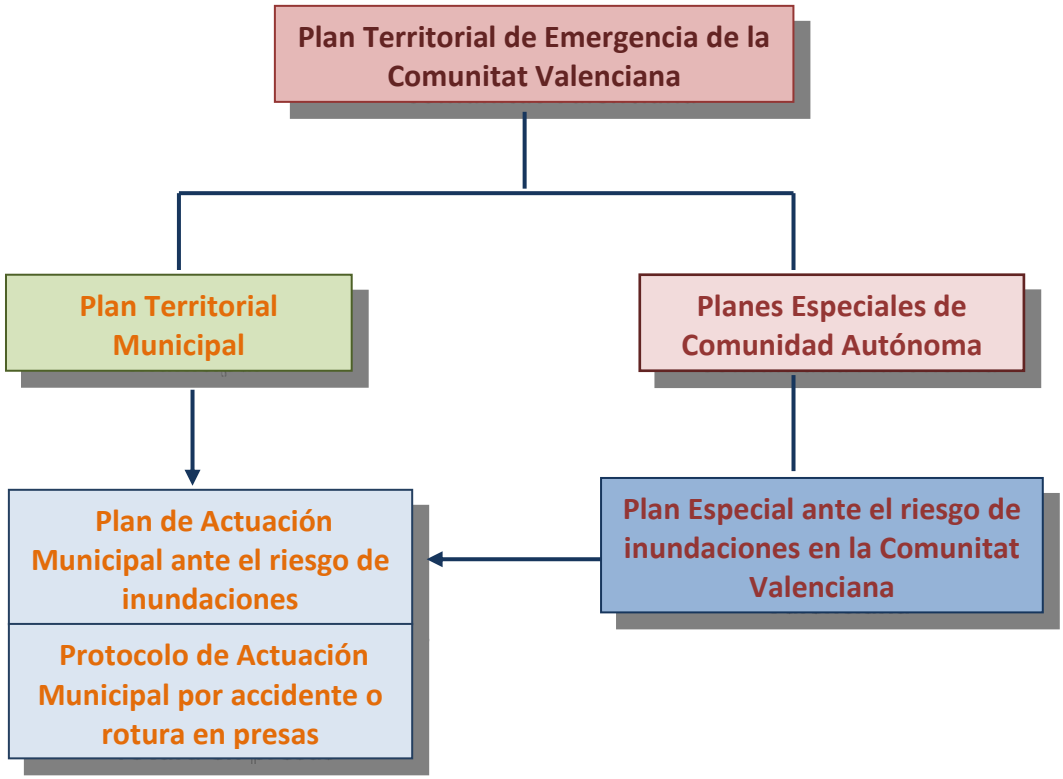

## 1.5. Glosario

- ✓ **Avenida:** aumento inusual del caudal del agua en un cauce que puede o no producir desbordamiento e inundaciones.
- ✓ **AEMET:** Agencia Estatal de Meteorología
- ✓ **Cartografía oficial:** la realizada con sujeción a las prescripciones de la Ley 7/1986, de Ordenamiento de la Cartografía, por las Administraciones Públicas o bajo su dirección y control.
- ✓ **CCE:** Centro de Coordinación de Emergencias
- ✓ **CHJ/CHS:** Confederación Hidrográfica del Júcar/Segura
- ✓ **Elementos en riesgo:** población, edificaciones, obras de ingeniería civil, actividades económicas, servicios públicos, elementos medioambientales y otros usos del territorio que se encuentren en peligro en un área determinada.
- ✓ **Inundación:** anegamiento temporal de terrenos que no están normalmente cubiertos de agua ocasionadas por desbordamiento de ríos, torrentes de montaña y demás corrientes de agua continuas o intermitentes, así como las inundaciones causadas por el mar en las zonas costeras y las producidas por la acción conjunta de ríos y mar en las zonas de transición.
- ✓ **Inundación en zonas costeras:** anegamiento temporal o permanente de terrenos que no están normalmente cubiertos de agua a causa de mareas, oleaje, resacas o procesos erosivos de la línea de costa, y las causadas por la acción conjunta de ríos y mar en las zonas de transición.
- ✓ **Movilización:** conjunto de operaciones o tareas para la puesta en actividad de medios, recursos y servicios que hayan de intervenir en emergencias por inundaciones.
- ✓ **Peligrosidad:** probabilidad de ocurrencia de una inundación, dentro de un periodo de tiempo determinado y en un área dada.
- ✓ **Periodo de retorno:** inverso de la probabilidad de que en un año se presente una avenida superior a un valor dado.
- ✓ **Planes Territoriales:** aquellos que se elaboran para hacer frente a emergencias generales que puedan presentarse en cada ámbito territorial – de Comunidad Autónoma y municipales – y establecen la organización de los servicios y recursos que procedan:
  - De la propia administración que efectúa el Plan.
  - De otras administraciones públicas según la asignación que éstas efectúen en función de sus disponibilidades y de las necesidades de cada Plan Territorial.
  - De entidades públicas o privadas.
- ✓ **Planes Especiales:** aquellos planes que se elaboran para hacer frente a los riesgos específicos cuya naturaleza requiera una metodología tecnocientífica adecuada para cada uno de ellos. Su ámbito es la Comunidad Autónoma o superior.

- ✓ **Planes Especiales ante al Riesgo de Inundaciones:** aquellos que se elaboran de acuerdo con la Directriz Básica de Planificación de Protección Civil ante el riesgo de inundaciones.
- ✓ **Planes de Actuación Municipal ante el Riesgo de Inundaciones (PAM IN):** aquellos Planes que establecen la organización y actuación de los recursos y servicios propios, al objeto de hacer frente a las emergencias por inundaciones, dentro de su ámbito territorial. Su elaboración y aprobación corresponde al órgano de gobierno municipal.
- ✓ **Plan de Emergencia de Presa (PEP):** plan de emergencia por rotura o avería de presas.
- ✓ **Protección Civil:** protección de las personas, los bienes y el medio ambiente, tanto en situaciones de grave riesgo, catástrofe y calamidad pública, como en accidentes graves y otras análogas.
- ✓ **Puntos que obstaculizan el paso del agua:** construcciones y acciones humanas en el medio natural y en menor medida la geomorfología del terreno, que dificultan y obstaculizan el curso natural de las aguas, tanto las que circulan por los cauces como los flujos de las aguas desbordadas.
- ✓ **Puntos de desbordamiento:** puntos de los cauces por los que probablemente se desbordarán las aguas, bien porque haya ocurrido en anteriores inundaciones o bien porque las condiciones actuales los hacen especialmente vulnerables.
- ✓ **Puntos de vigilancia:** puntos del cauce en que se mide la altura del nivel del agua y si es posible se calcula el caudal correspondiente.
- ✓ **Puntos conflictivos en vías de comunicación:** puntos o tramos de las vías de comunicación que probablemente serán afectados por las aguas (porque lo han sido en anteriores inundaciones, porque son tramos deprimidos, etc.) y las intersecciones con cauces (determinados puentes y cruces en badén).
- ✓ **Riesgo de inundación:** combinación de la probabilidad de que se produzca una inundación y de sus posibles consecuencias negativas para la salud humana, el medio ambiente, el patrimonio cultural, la actividad económica y las infraestructuras.

# 2. Características municipales

## 2.1. Situación geográfica, límites y superficie del término municipal

| | |
|---|---|
| **Denominación oficial** | Sagunto |
| **Comarca** | El Camp de Morvedre |
| **Coordenadas geográficas del casco urbano principal** | 39º 40' 57.17868" N<br>00º 16' 38.84347" W |
| **Límites del término municipal** | **Norte:** Quart de les Valls, Benifairó, Faura, Almenara, Vall d'Uixó, Alfondeguilla y Soneja. |
| | **Este:** Mar Mediterráneo y Canet d'En Berenguer. |
| | **Sur:** El Puig, Puçol. |
| | **Oeste:** Algar de Palància, Alfara de Algimia, Algimia, Torres-Torres, Estivella, Albalat dels Tarongers, Petrés y Gilet. |
| **Superficie** | 136 km$^2$ |
| **Exclaves (sectores separados del TM)** | NO |

La situación geográfica del municipio se encuentra cartografiada en el mapa 1 del *Anexo de Cartografía.*

## 2.2. Población y núcleos habitados

| | |
|---|---|
| **Año del padrón** | 2022 |
| **Población censada:** | 68.066 |
| **¿Varia el nº de población?** | SÍ |
| **Época del año:** | Todo el año, pero más acusado en el periodo estival. |
| **Población estacional (aprox.)** | 94.190 |

### 2.2.1. Núcleos habitados:

Sagunto cuenta con un vasto término municipal densamente poblado, destacando los dos núcleos de población principales: Sagunto y Puerto de Sagunto, junto con una serie de urbanizaciones y núcleos habitados consolidados que acogen a un número de población importante repartidos a lo largo de la línea de costa (Almardà) o de las zonas forestales (Monasterios, Monte Picaio). Pero además de estos núcleos existen otras zonas de agrupación de viviendas normalmente relacionadas en su inicio con el ámbito agrícola, que permanecen dispersas o han ido formando grupos poco compactos que constituyen zonas habitadas que en periodos estacionales pueden albergar un número de población importante.

Para poder llevar a cabo un análisis posterior de los diferentes aspectos que se relacionan en el Plan por nivel de núcleo habitado resulta necesario agrupar estas zonas identificadas de viviendas dispersas junto con núcleos próximos consolidados, de los que es posible obtener la información completa y detallada. No obstante, en el apartado 5.8. del Plan relativo a los planes de evacuación se han incluido puntos encuentro y vías de evacuación de todas las zonas habitadas (o potencialmente habitadas) del municipio.

La tabla siguiente presenta la división del término en los diferentes núcleos, urbanizaciones y otras zonas habitadas.

| Nombre del núcleo / barrio o sector | Población censada | Población estacional | Principales vías de acceso | Afectación por inundaciones | Mapa de encuadre nº |
|---|---|---|---|---|---|
| **Núcleo urbano de Sagunto**<br>Incluye:<br>- Els Partidors (11)<br>- Monte Caruana, Clot del Moro y Diseminados (26) | 20.300 | 28.200 | N-340 | Parcialmente, entorno rio Palancia | 03.03 |
| **Núcleo urbano de Puerto de Sagunto.**<br>Incluye:<br>- PAI Fusion, Internúcleos, Baladre (3612) | 45.023 | 59.942 | CV-309<br>Vial internucleos<br>Vial ciudad-puerto (antigua N-237) | SÍ<br>Desde N-237 hacia el Norte | 03.03 |
| **Almardà**.<br>Incluye: Malvarrosa, Corinto, Almardà. | 1.570 | 3.500 | Cno. paralelo al mar<br>Cno. Corral del Batlle<br>Cno. de la Torreta | SÍ | 03.03 |
| **Urb. Los Monasterios**<br>Incluye diseminados: Santo Espíritu, Salt del Cavall, Colejala y Cabes Bort | 259 | 400 | Cno. Magraners<br>Av. del cura Emilio Bayarri | No | 03.02 |
| **Urb. Monte Picaio** | 142 | 275 | Puçol (N-340) | No | 03.02 |
| **Grau Vell** | 0 | 15 | Camino de les Egues | Sí | 03.03 |
| **Tres Barrancs** | 87 | 120 | Cno. de los Tres Barrancos | Sí | 03.03 |
| **El Ventorrillo**<br>Incluye diseminados Aixebe | 22 | 30 | N-234 | Sí | 03.03 |

| Nombre del núcleo / barrio o sector | Población censada | Población estacional | Principales vías de acceso | Afectación por inundaciones | Mapa de encuadre nº |
|---|---|---|---|---|---|
| **Urb. Camí Vell de Terol**: Bonilles, Font de Ribera, Muntanya de Romeu, Plà d'Aljup, Costa del Volant. Diseminados: Ponera, Sant Roc y Peruga | 370 | 500 | Camí Vell de Terol | No | 03.01 |
| **Plà d'En Bou** | 106 | 180 | N-234 | SÍ (Barrera Infraestructuras) | 03.02 |
| **La Pinada** | 129 | 200 | N-234 | No | 03.02 |
| **El Romerar** | 58 | 80 | N-234 | No | 03.02 |
| **Urb. Norte CV-320:** El Povitxol, la Illeta, Muntanya de Rubio | 0 | 38 | Cno. Borajunta | No | 03.01 |
| **En Pere Gil** Diseminados: La Corona y Codoval | 0 | 20 | Cno. de l'Estepar | No | 03.01 |

La situación geográfica general de los núcleos habitados se encuentra cartografiada en los mapas nº 3 del *Anexo de Cartografía.*

### 2.2.2. Población con necesidades especiales: discapacidad o vulnerabilidad

Toda la planificación en materia de protección civil debe tener en cuenta las distintas necesidades de las personas con discapacidad y otros colectivos en situación de vulnerabilidad. Se han de establecer protocolos de actuación específicos para garantizar su asistencia y seguridad (Real Decreto 734/2019, de 20 de diciembre y Orden PCI/1283/2019, de 27/12/2019).

La población residente en el municipio (en vivienda particular o residencia) con necesidades especiales en materia de movilidad, asistencia domiciliaria, tratamientos médicos esenciales, etc. ha de estar contemplada por las necesidades especiales que tiene en materia de rescate, evacuación, avituallamiento, tratamiento o transporte que necesite. Tras una emergencia estas necesidades especiales deben cuantificarse para la atención y socorro específico (transporte, albergue, avituallamiento adaptado).

Según los datos proporcionados por el Departamento de Servicios Sociales del Ayuntamiento en el municipio de Sagunto existen 3.763 personas que podrían contar con necesidades especiales en caso de emergencias, de las que aproximadamente 1.160 personas corresponden al núcleo de Sagunto y 2.603 personas a la zona del Puerto de Sagunto y playas.

En la siguiente tabla se resumen los datos básicos de la población con necesidades especiales, por cada núcleo de población, para poder cuantificar los recursos específicos necesarios.

| Nombre del núcleo / barrio o sector | Tipo necesidad (transporte, albergue, avituallamiento adaptado, etc.) | Número personas | Departamento municipal que tiene los datos de contacto con estas personas |
|---|---|---|---|
| **Núcleo urbano de Sagunto**<br>Incluye:<br>- Els Partidors (11)<br>- Monte Caruana, Clot del Moro y Diseminados (26) | Transporte, albergue, asistencia sanitaria especial, avituallamiento | 1.160 | Dpto. de Servicios Sociales Ayto. de Sagunt |
| **Núcleo urbano de Puerto de Sagunto.**<br>Incluye:<br>- PAI Fusion, Internúcleos, Baladre (3612) | Transporte, albergue, asistencia sanitaria especial, avituallamiento | 2.453 | Dpto. de Servicios Sociales Ayto. de Sagunt |
| **Almardà**.<br>Incluye: Malvarrosa, Corinto, Almardà. | Transporte, albergue, asistencia sanitaria especial, avituallamiento | 150 | Dpto. de Servicios Sociales Ayto. de Sagunt |
| **Urb. Los Monasterios**<br>Incluye diseminados: Santo Espíritu, Salt del Cavall, Colejala y Cabes Bort | No existe registrada población con necesidades especiales | 0 | Dpto. de Servicios Sociales Ayto. de Sagunt |
| **Urb. Monte Picaio** | No existe registrada población con necesidades especiales | 0 | Dpto. de Servicios Sociales Ayto. de Sagunt |
| **Grau Vell** | No existe registrada población con necesidades especiales | 0 | Dpto. de Servicios Sociales Ayto. de Sagunt |
| **Tres Barrancs** | No existe registrada población con necesidades especiales | 0 | Dpto. de Servicios Sociales Ayto. de Sagunt |
| **El Ventorrillo**<br>Incluye diseminados Aixebe | No existe registrada población con necesidades especiales | 0 | Dpto. de Servicios Sociales Ayto. de Sagunt |
| **Urb. Camí Vell de Terol**:<br>Bonilles, Font de Ribera, Muntanya de Romeu, Plà d'Aljup, Costa del Volant. Diseminados: Ponera, Sant Roc y Peruga | No existe registrada población con necesidades especiales | 0 | Dpto. de Servicios Sociales Ayto. de Sagunt |
| **Plà d'En Bou** | No existe registrada población con necesidades especiales | 0 | Dpto. de Servicios Sociales Ayto. de Sagunt |
| **La Pinada** | No existe registrada población con necesidades especiales | 0 | Dpto. de Servicios Sociales Ayto. de Sagunt |
| **El Romerar** | No existe registrada población con necesidades especiales | 0 | Dpto. de Servicios Sociales Ayto. de Sagunt |

| Nombre del núcleo / barrio o sector | Tipo necesidad (transporte, albergue, avituallamiento adaptado, etc.) | Número personas | Departamento municipal que tiene los datos de contacto con estas personas |
|---|---|---|---|
| **Urb. Norte CV-320:** El Povitxol, la Illeta, Muntanya de Rubio | No existe registrada población con necesidades especiales | 0 | Dpto. de Servicios Sociales Ayto. de Sagunt |
| **En Pere Gil** Diseminados: La Corona y Codoval | No existe registrada población con necesidades especiales | 0 | Dpto. de Servicios Sociales Ayto. de Sagunt |
| Fuente: Servicios Sociales Ayto. de Sagunt | | | |

## 2.3. Infraestructuras y vías de comunicación

En este apartado se detallan la red de infraestructuras y vías de comunicación del término municipal y se cartografían en el mapa 04.00 del *Anexo de Cartografía.*

### 2.3.1. Carreteras

| Carretera | Tipo de vía | Titularidad | Localización en el TM | Comunica con: | Afectación inundaciones |
|---|---|---|---|---|---|
| AP-7 | Autopista (sin peaje) | Estatal | Paralela a la costa, al oeste del casco urbano | Autopista del Mediterráneo | SI |
| A-7 | Autovía | Estatal | Enlaza con la AP-7 en la parte N. | Autovía del Mediterráneo – AP-7 | NO |
| V-21 | Autovía | Estatal | Enlaza con la AP-7 en la parte S. | Valencia | NO |
| V-23 | Autovía | Estatal | Cuadrante SE | Puerto de Sagunto, A-23, V-21 | SI |
| A-23 | Autovía | Estatal | Perpendicular a la costa. Dirección E-O | V-23, Teruel | NO |
| N-340 (Av. País Valencà) | Convencional | Estatal (Local tramo urbano) | Cruza el casco urbano de Sagunto en dirección N-S | A-23, V-23, Almenara | SI |
| N-225 | Convencional | Estatal | Extremo NO del T.M. | La Vall d'Uixò (A-7), Algar de Palància (A-23) | NO |
| N-234 | Convencional | Estatal | Cuadrante SE | V-23, Gilet | SI |
| CV-317 | Convencional | Autonómica | Centro | Canet d'En Berenguer | SI |
| CV-309 | Convencional | Autonómica | Paralela a la costa, recorrido SE a NO | Puçol, Zona Industrial, Puerto de Sagunto, Canet y Les Valls | SI |

| Carretera | Tipo de vía | Titularidad | Localización en el TM | Comunica con: | Afectación inundaciones |
|---|---|---|---|---|---|
| CV-324 | Convencional | Autonómica | Paralela a A-7 | Petrés, A-7 | SI |
| CV-314 | Convencional | Autonómica | Paralela río Palancia al O de Sagunto | CV-324, Petrés | SI |
| CV-320 | Convencional | Autonómica | Extremo NO del T.M. | Quert de les Valls, Torres-Torres. | NO |
| Vial ciudad-Puerto N-237 | Carretera multicarril | Local | Centro del T.M., perpendicular a la costa | Sagunto, Puerto de Sagunto, zona comercial | NO |

### 2.3.2. Caminos principales

| Camino | Tipo y características | Localización en el TM | Comunica con: | Afectación inundaciones |
|---|---|---|---|---|
| C. del Corral del Batlle | Asfaltado Calzada única | Cuadrante NE | Almardà /CV-309 | NO |
| Cno. de Montiber | Asfaltado Calzada única | Cuadrante NE | CV-309 / CV-317 | SI |
| Camí de la Torreta | Asfaltado Calzada única | Cuadrante NE | Camí de la Torreta/ Ctra. de Sagunt ales Valls | SI |
| Camí de Sagunt a les Valls | Asfaltado Calzada única | Cuadrante NE | Sagunto – Faura | NO |
| Camí de Pla de Barta | Asfaltado Calzada única | Cuadrante NE | Sagunto – Enlace A-7 | NO |
| Camí Vell de Terol | Asfaltado Calzada única | Cuadrante NO | CV-324 / Camino de les Valls | SI |
| Camí d'Escales | Asfaltado Calzada única | Extremo NO | N-225 / Algar de Palancia | SI |
| Camí Vell de Puçol a Canet | Asfaltado Calzada única | Cuadrante SE | Z. Industrial Puerto Sagunto / CV-309 | SI |
| Camí de la Mala Parada | Asfaltado Calzada única | Cuadrante SE | Av. Fausto Caruana / CV-309 | NO |
| Camí de Llíria | Asfaltado Calzada única | Cuadrante SE | Sagunt – Puçol | NO |
| Camí del Racó de Gaussa | Asfaltado Calzada única | Cuadrante SO | El Raval – Racó de Gaussa | NO |
| Camí dels Magraners | Asfaltado Calzada única | Cuadrante SO | Urb. Alfinac (Puçol) – Urb. Els Monestirs | SI |
| Camí del Convent | Asfaltado Calzada única | Cuadrante SO | Puçol – Urb. Montepicaio | SI |

### 2.3.3. Ferrocarril

| Línea de ferrocarril | Tipo | Titularidad | Localización en el TM | Afectación inundaciones | Parada | |
|---|---|---|---|---|---|---|
| | | | | | Localización | Plano de encuadre nº |
| Línea C5 Valencia Nord - Caudiel | Ferrocarril convencional | ADIF | Centro – Oeste | SI | Estación Sagunto | 04.00 |
| Línea C6 València Nord-Castelló | Ferrocarril convencional | ADIF | Mitad de término de Norte a Sur | SI | Estación de Sagunto, Estación de Les Valls | 04.00 |
| Regional Valencia-Vinaròs | Ferrocarril convencional | ADIF | Mitad de término de Norte a Sur | SI | Estación de Sagunto, Estación de Les Valls | 04.00 |
| Regional Exprés | Ferrocarril convencional | ADIF | Mitad de término de Norte a Sur | SI | Estación Sagunto | 04.00 |
| Intercity Valencia – Barcelona | Ferrocarril convencional | ADIF | Mitad de término de Norte a Sur | SI | Estación Sagunto | 04.00 |
| Media Distancia Valencia-Zaragoza | Ferrocarril convencional | ADIF | Centro – Oeste | SI | Estación Sagunto | 04.00 |
| Alvia Valencia - Barcelona | Ferrocarril convencional | ADIF | Mitad de término de Norte a Sur | SI | Estación Sagunto | 04.00 |
| Ramal de Acceso al Puerto de Sagunto | Ferrocarril Mercancías | ADIF – APV | Centro – Puerto | SI | Centros logísticos | 04.00 |

### 2.3.4. Autobús

Sagunto cuenta con una densa red de comunicaciones mediante autobuses, tanto a nivel urbano como interurbano. El municipio cuenta con cuatro líneas internas que dan servicio a los núcleos de población del municipio y son:

- Línea D: Sagunt – Estación RENFE – Port de Sagunt
- Línea C1: Playas – Hospital – Internúcleos – Sagunt – Port de Sagunt
- Línea C2: Playa – Port de Sagunt – Internúcleos – Sagunt – Hospital.
- Línea 335 (servicio nocturno sábados): Sagunt – Port de Sagunt.

Los servicios urbanos son prestados por la compañía AVSA (Autos Vallduxense, S.A.)

En referencia a los servicios interurbanos, también cuenta con un importante servicio que conecta los núcleos de población del término municipal con otros municipios. Los datos principales de estas líneas, así como las principales paradas que realizan dentro del municipio, pueden verse en la tabla adjunta:

| Estación / parada autobuses | Tipo | Titularidad / Operadora | Localización (dirección / coord.) | Línea (trayecto) | Afectación inundaciones | Plano de encuadre nº |
|---|---|---|---|---|---|---|
| Av. País Valencià,10 (RENFE ) | Interurbano | AVSA | X=39.677054, Y=-0.271219 | Línea 320: La Vall d'Uixó - Almenara - Sagunt – València | SI | 04.00 |
| Avd. Sants de la Pedra, 69 Centro de Salud | Interurbano | AVSA | X=39.682366, Y=-0.277598 | Línea 320: La Vall d'Uixó - Almenara - Sagunt - València. | SI | 04.00 |
| Av. Hispanidad, 2 - C. Especialidades | Interurbano | AVSA | X=39.665058,Y=-0.228723 | Línea 310: Los Valles – Canet Playa – Sagunto Puerto | SI | 04.00 |
| Av. Ramon y Cajal, s/n - Hospital de Sagunto | Interurbano | AVSA | X=39.673857,Y=-0.233261 | Línea 310: Los Valles – Canet Playa – Sagunto Puerto. | SI | 04.00 |
| Av. Fausto Caruana, s/n | Interurbano | AVSA | X=39.669917,Y=-0.241611 | Línea 310: Los Valles – Canet Playa – Sagunto Puerto. | SI | 04.00 |

### 2.3.5. Puertos

Sagunto cuenta con un puerto marítimo integrado en la Autoridad Portuaria de Valencia. Es un importante puerto comercial que tradicionalmente ha estado vinculado al tráfico siderúrgico, aunque actualmente juega un papel fundamental en cinco tipos de tráfico:

- Vehículos: Sagunto figura año a año entre los primeros puestos del ranking anual elaborado por la Asociación Nacional de Fabricantes de Vehículos (ANFAC), en 2011 fue reconocido como el mejor puerto de España. Tiene alrededor de 50 hectáreas de espacio dedicado a la logística del automóvil.

- Productos siderúrgicos: Sagunto ha sido desde sus inicios un puerto volcado y altamente especializado en el sector siderúrgico, en la última década se ha consolidado como el principal clúster siderúrgico a nivel nacional.

- Granel líquido: Sagunto es desde 2006 en uno de los principales puntos de entrada de gas a la península por vía marítima y además en los últimos años ha diversificado su actividad hacia la exportación de esta mercancía a terceros países.

- Granel sólido: Asociado a las industrias aledañas cuenta con un importante tráfico de graneles como abonos y cemento.

- Transporte marítimo de corta distancia (Short Sea Shipping): El Puerto de Sagunto es el lugar idóneo para el desarrollo de este tipo de tráfico, en línea con la política europea de transportes.

| Puerto | Tipo | Titularidad | Localización (dirección / coord.) | Comunica con: | Afectación inundaciones | Plano de encuadre nº |
|---|---|---|---|---|---|---|
| Puerto de Sagunto | Comercial | Autoridad Portuaria de Valencia (APV) | Muelle Centro, s/n Puerto de Sagunto | Carretera: V-23 (enlaza con A7 y A23) Ferrocarril: Acceso ferroviario Puerto de Sagunto | SI (Temporal marítimo) | 04.00 |

### 2.3.6. Aeropuertos y helisuperficies

El municipio no cuenta con ninguna instalación de estas características. En el apartado 5.9.4. del Plan se indican zonas aptas para el aterrizaje de helicópteros en caso de emergencia.

## 2.4. Servicios básicos

En este apartado se detallan los diferentes servicios básicos existentes en el municipio. Su situación geográfica en el término municipal se encuentra cartografiada en el *Anexo de la Cartografía* y se detallan en los diferentes planos de encuadre de los núcleos que se detallan en cada apartado.

Los datos de contacto están recogidos en el Anexo II. Catálogo de medios y recursos.

### 2.4.1. Red de abastecimiento de agua potable

El titular de la red de abastecimiento en el municipio es la empresa mixta Aigües de Sagunt, formada por el Ajuntament de Sagunt y la empresa Global Omnium, cuyo objetivo es la gestión del ciclo integral del agua de suministro y abastecimiento de agua potable en el municipio de Sagunto.

Aproximadamente el 90% de la población se abastece de la red de distribución municipal. El resto son autoabastecidos que se suministran de pozos particulares.

El municipio dispone de una Estación Potabilizadora (ETAP Sagunto) para tratar las aguas procedentes de la presa de Tous mediante el canal Júcar-Turia y la conducción Turia-Sagunto hasta un depósito de regulación de cola, anexo a la ETAP con una capacidad de almacenamiento de unos 150.000 $m^3$. Dicha potabilizadora tiene una capacidad de tratamiento de 400 l/s, siendo posible su posterior ampliación hasta 800 l/s. Desde la planta potabilizadora se abastece a los siguientes núcleos urbanos y zonas industriales, mediante tres estaciones de bombeo:

- Sagunto Ciudad. Mediante una conducción de 350 mm de diámetro se abastece al núcleo de población Sagunto Ciudad y al denominado depósito COTA 110, situado en una ladera próxima a la zona del Clot del Moro, que actúa como depósito de regulación. La capacidad de impulsión de esta instalación es de 540 $m^3/h$.

- Puerto de Sagunto. El abastecimiento a este núcleo se realiza desde la ETAP hasta el depósito COTA 75, unicado detrás de la ETAP en la ladera del Castillo de Sagunto. Su capacidad es de 6.600 $m^3$. En este depósito existen dos salidas, una que abastece el municipio de Canet d'En Berenguer y una segunda conducción de DN600 mm que conecta con el depósito COTA 55 cuya función principal es la rotura de carga entre la ETAP y la zona de Puerto de Sagunto, evitando las sobrepresiones por diferencia de cota. Desde este depósito se abastecen

- Entre el casco urbano de Sagunto y el del Puerto de Sagunto se encuentra el Polígono Industrial Sepes. En el cual existe un depósito intermedio que tiene función de regulación.

- Parque Empresarial Camí la Mar y Parc Sagunt. Se abastecen directamente desde planta mediante una conducción de 250 mm de diámetro, que discurre paralelamente a otra conducción fuera de servicio destinada al suministro de agua industrial. En parque empresarial Parc Sagunt, existen tres depósitos, el llenado se realiza desde la ETAP, aunque, actualmente, la red de agua potable se alimenta directamente desde la traída de planta mediante un bypass y una reguladora, la red de agua industrial no se encuentra en carga y la red de incendios se alimenta a través del depósito. Los otros dos depósitos tienen función de reserva.

- Almardá. También se abastece directamente de planta a través de una tubería arterial de Ø 200mm que recorre de norte a sur cada una de las urbanizaciones de la costa norte.

| Nombre del núcleo, etc. | Conexión a red agua potable | Abastecimiento alternativo (indica cual) | Empresa gestora | Titularidad | Mapa de encuadre nº |
|---|---|---|---|---|---|
| **Núcleo urbano de Sagunto** | SI | Pozos | Aigües de Sagunt | Mixta | 04.00 |
| **Núcleo urbano Puerto de Sagunto** | SI | Pozos | Aigües de Sagunt | Mixta | 04.00 |
| **Almardà**. Incluye: Malvarrosa, Corinto, Almardà. | SI | Pozos | Aigües de Sagunt | Mixta | 04.00 |
| **Urb. Los Monasterios** | SI | Pozos | Aigües de Sagunt | Mixta | 04.00 |
| **Urb. Monte Picaio** | SI | Pozos | Aigües de Sagunt | Mixta | 04.00 |
| **Tres Barrancs** | SI | Pozos | Aigües de Sagunt | Mixta | 04.00 |
| **Resto de núcleos y zonas urbanizadas** | No conectadas a red de abastecimiento municipal | Pozos | Privados | Privada | N/P |

El resto de núcleos habitados diseminados se abastecen de pozos, no incluidos en la red de abastecimiento de aguas del municipio.

### 2.4.2. Instalaciones de provisión de agua potable

Como se ha indicado anteriormente, el abastecimiento de aguas del municipio de Sagunto procede de la ETAP Sagunto que utiliza recursos superficiales del Júcar, a través del canal Júcar-Túria. Los elementos principales de la red de distribución son los siguientes:

| Tipo | Nombre | Localización (dirección / coord.) | Uso | Caudal / Capacidad | Empresa gestora | Mapa de encuadre nº |
|---|---|---|---|---|---|---|
| Potabilizadora | ETAP Sagunt | Cn. Cementerio, nº 1 | Abastecimiento | 34.560 $m^3$/dia | Aigües de Sagunt | 04.00 |
| Desaladora | Desaladora de Sagunto | Av. Sequia de l'Arrif, 11 | Abastecimiento, Industrial | 22.900 $m^3$/dia | Acuamed | 04.00 |
| Pozo | Manantial Rovira (Soneja) | Fuera del T.M. | Abastecimiento | No hay datos | Aigües de Sagunt | Fuera T.M. |
| Pozo | Pozo Sabato | Camí Vell de Terol, s/n | Abastecimiento | No hay datos | Aigües de Sagunt | 04.00 |
| Pozo | Pozo Pedrera | Cno. Cantera Lafarge | Abastecimiento | No hay datos | Aigües de Sagunt | 04.00 |
| Depósito A.P. | Depósito Cota 110 | Cn. Clot del Moro, 2 (camino acceso) | Abastecimiento | 4.000 $m^3$ | Aigües de Sagunt | 04.00 |
| Depósito A.P. | Depósito Cota 75 | Cn. Cementerio, nº 1 Ladera Sur Castillo | Abastecimiento | 6.600 $m^3$ | Aguas de Valencia | 04.00 |
| Depósito A.P. | Depósito Cota 55 | Cn. Clot del Moro, 2 | Regulación | No hay datos | Aigües de Sagunt | 04.00 |
| Depósito A.P. | Depósito cola Túria-Sagunto | Cn. Cementerio, nº 1 | Regulación | 150.000 $m^3$ | Acuamed | 04.00 |
| Depósito A.P. | Parc Sagunt I | Av. Sequia de l'Arrif, 11 | Abastecimiento | No hay datos | Aigües de Sagunt | 04.00 |
| Depósito A.P. Y E. Bombeo | P.I. SEPES | Bejamin Franklin, s/n | Regulación | No hay datos | Aigües de Sagunt | 04.00 |

### 2.4.3. Red de saneamiento

En referencia a la red de saneamiento, toda la red es de titularidad municipal, aunque está gestionada por la Aigües de Sagunt formada por el grupo Global Omnium y el Ayuntamiento de Sagunto, que también gestiona el suministro de agua potable.

Los núcleos que cuentan con red de saneamiento son los siguientes:

| Nombre del núcleo, etc. | Conexión a red de saneamiento | Tratamiento alternativo (indica cual) | Titularidad | Empresa gestora | Mapa de encuadre nº |
|---|---|---|---|---|---|
| Núcleo urbano de Sagunto | SÍ | No hay | Mixta | Aigües de Sagunt S.A. | 04.00 |
| Núcleo urbano de Puerto de Sagunto | SÍ | No hay | Mixta | Aigües de Sagunt S.A. | 04.00 |

| Nombre del núcleo, etc. | Conexión a red de saneamiento | Tratamiento alternativo (indica cual) | Titularidad | Empresa gestora | Mapa de encuadre nº |
|---|---|---|---|---|---|
| PAI Fusión (Av. La Mallà y Av. Barraquero - Internúcleos) | SÍ | No hay | Mixta | Aigües de Sagunt S.A. | 04.00 |
| Almardà | SÍ | No hay | Mixta | Aigües de Sagunt S.A. | 04.00 |
| Urb. Los Monasterios | SÍ | No hay | Mixta | Aigües de Sagunt S.A. | 04.00 |
| Urb. Monte Picaio | SÍ | No hay | Puçol | Privada | 04.00 |

### 2.4.4. Depuradora

| Nombre | Localización (dirección / coord.) | Entidad gestora | Núcleos a los que presta servicio | Afectación inundaciones | Mapa de encuadre nº |
|---|---|---|---|---|---|
| EDAR Sagunto/ Puerto | CV-309, s/n | EPSAR | Sagunt, Albalat dels Tarongers, Gilet, Petrés y Estivella | NO | 04.00 |
| EDAR Canet-Sagunt | Camí de Montiver, S/N | EPSAR | Sagunt, Canet d'En Berenguer | NO | 04.00 |
| EDAR Urb. Monasterios | C/ Barranc de Burset | EPSAR | Sagunt | NO | 04.00 |

### 2.4.5. Hidrantes

En el municipio de Sagunto existe una densa red de hidrantes distribuidos por los distintos núcleos y polígonos industriales del término (1066 a fecha actual). En la tabla siguiente se detalla su número y localización pudiendo observar su posición en los planos que se indican en la propia tabla.

| Id. | Coord. X | Coord. Y | Tipo | Ubicación | Afectación inundaciones | Mapa de encuadre nº |
|---|---|---|---|---|---|---|
| | | | | | | |
| **PARC SAGUNT I** | | | | | | |
| 17 | 733657 | 4390300 | Hidrante | Subterráneo | No | 04.08 |
| 23 | 733993 | 4390293 | Hidrante | Subterráneo | No | 04.08 |
| 26 | 735258 | 4391855 | Hidrante | Subterráneo | No | 04.08 |
| 36 | 734451 | 4390619 | Hidrante | Subterráneo | No | 04.08 |
| 38 | 733526 | 4390173 | Hidrante | Subterráneo | No | 04.08 |
| 45 | 735850 | 4392264 | Hidrante | Subterráneo | No | 04.08 |
| 55 | 733415 | 4390324 | Hidrante | Subterráneo | No | 04.08 |
| 66 | 734827 | 4390978 | Hidrante | Subterráneo | No | 04.08 |
| 82 | 734286 | 4391176 | Hidrante | Subterráneo | No | 04.08 |
| 99 | 734968 | 4391297 | Hidrante | Subterráneo | No | 04.08 |
| 165 | 733750 | 4390553 | Hidrante | Subterráneo | No | 04.08 |
| 166 | 734306 | 4390511 | Hidrante | Subterráneo | No | 04.08 |
| 212 | 735710 | 4391818 | Hidrante | Subterráneo | No | 04.08 |
| 233 | 735601 | 4391987 | Hidrante | Subterráneo | No | 04.08 |
| 380 | 735843 | 4392165 | Hidrante | Subterráneo | No | 04.08 |
| 382 | 736016 | 4392378 | Hidrante | Subterráneo | No | 04.08 |
| 383 | 736151 | 4392475 | Hidrante | Subterráneo | No | 04.08 |

| Id. | Coord. X | Coord. Y | Tipo | Ubicación | Afectación inundaciones | Mapa de encuadre nº |
|---|---|---|---|---|---|---|
| 390 | 735966 | 4391990 | Hidrante | Subterráneo | No | 04.08 |
| 391 | 736780 | 4391568 | Hidrante | Subterráneo | No | 04.08 |
| 396 | 736642 | 4391472 | Hidrante | Subterráneo | No | 04.08 |
| 397 | 736526 | 4391391 | Hidrante | Subterráneo | No | 04.08 |
| 401 | 736134 | 4391740 | Hidrante | Subterráneo | No | 04.08 |
| 405 | 736350 | 4391432 | Hidrante | Subterráneo | No | 04.08 |
| 406 | 736243 | 4391587 | Hidrante | Subterráneo | No | 04.08 |
| 407 | 735781 | 4391637 | Hidrante | Subterráneo | No | 04.08 |
| 408 | 735085 | 4391630 | Hidrante | Subterráneo | No | 04.08 |
| 409 | 735206 | 4391456 | Hidrante | Subterráneo | No | 04.08 |
| 413 | 735091 | 4391738 | Hidrante | Subterráneo | No | 04.08 |
| 414 | 735411 | 4391957 | Hidrante | Subterráneo | No | 04.08 |
| 415 | 736870 | 4391347 | Hidrante | Subterráneo | No | 04.08 |
| 416 | 736804 | 4391398 | Hidrante | Subterráneo | No | 04.08 |
| 417 | 736779 | 4391326 | Hidrante | Subterráneo | No | 04.08 |
| 418 | 736610 | 4391306 | Hidrante | Subterráneo | No | 04.08 |
| 419 | 735683 | 4392145 | Hidrante | Subterráneo | No | 04.08 |
| 420 | 736258 | 4391322 | Hidrante | Subterráneo | No | 04.08 |
| 421 | 736077 | 4391410 | Hidrante | Subterráneo | No | 04.08 |
| 422 | 735932 | 4391529 | Hidrante | Subterráneo | No | 04.08 |
| 423 | 734619 | 4390739 | Hidrante | Subterráneo | No | 04.08 |
| 424 | 734327 | 4390657 | Hidrante | Subterráneo | No | 04.08 |
| 425 | 734475 | 4390760 | Hidrante | Subterráneo | No | 04.08 |
| 426 | 734648 | 4390886 | Hidrante | Subterráneo | No | 04.08 |
| 427 | 735128 | 4391219 | Hidrante | Subterráneo | No | 04.08 |
| 428 | 735288 | 4391326 | Hidrante | Subterráneo | No | 04.08 |
| 429 | 734495 | 4390964 | Hidrante | Subterráneo | No | 04.08 |
| 430 | 734377 | 4391132 | Hidrante | Subterráneo | No | 04.08 |
| 431 | 734450 | 4391289 | Hidrante | Subterráneo | No | 04.08 |
| 432 | 734749 | 4391138 | Hidrante | Subterráneo | No | 04.08 |
| 433 | 734655 | 4391286 | Hidrante | Subterráneo | No | 04.08 |
| 434 | 734782 | 4391519 | Hidrante | Subterráneo | No | 04.08 |
| 435 | 734604 | 4391396 | Hidrante | Subterráneo | No | 04.08 |
| 436 | 734856 | 4391456 | Hidrante | Subterráneo | No | 04.08 |
| 437 | 734928 | 4391620 | Hidrante | Subterráneo | No | 04.08 |
| 438 | 733609 | 4390691 | Hidrante | Subterráneo | No | 04.08 |
| 439 | 733849 | 4390398 | Hidrante | Subterráneo | No | 04.08 |
| 440 | 733870 | 4390762 | Hidrante | Subterráneo | No | 04.08 |
| 441 | 733972 | 4390616 | Hidrante | Subterráneo | No | 04.08 |
| 442 | 733839 | 4390187 | Hidrante | Subterráneo | No | 04.08 |
| 443 | 733677 | 4390074 | Hidrante | Subterráneo | No | 04.08 |
| 444 | 734151 | 4390403 | Hidrante | Subterráneo | No | 04.08 |
| 445 | 733856 | 4390257 | Hidrante | Subterráneo | No | 04.08 |
| 446 | 734038 | 4390456 | Hidrante | Subterráneo | No | 04.08 |
| 447 | 734172 | 4390549 | Hidrante | Subterráneo | No | 04.08 |
| 448 | 733912 | 4390919 | Hidrante | Subterráneo | No | 04.08 |
| 449 | 734014 | 4390992 | Hidrante | Subterráneo | No | 04.08 |
| 450 | 734200 | 4390887 | Hidrante | Subterráneo | No | 04.08 |
| 451 | 734281 | 4390770 | Hidrante | Subterráneo | No | 04.08 |
| 452 | 734121 | 4391061 | Hidrante | Subterráneo | No | 04.08 |
| 458 | 733441 | 4390596 | Hidrante | Subterráneo | No | 04.08 |
| 459 | 733308 | 4390492 | Hidrante | Subterráneo | No | 04.08 |
| 460 | 733768 | 4390814 | Hidrante | Subterráneo | No | 04.08 |
| 461 | 734970 | 4391104 | Hidrante | Subterráneo | No | 04.08 |
| 620 | 735455 | 4391442 | Hidrante | Subterráneo | No | 04.08 |
| 868 | 736431 | 4391251 | Hidrante | Subterráneo | No | 04.08 |
| **POL. IND. SIDMED Y POL. QUÍMICO** | | | | | | |

| Id. | Coord. X | Coord. Y | Tipo | Ubicación | Afectación inundaciones | Mapa de encuadre nº |
|---|---|---|---|---|---|---|
| 1 | 737282 | 4391469 | Hidrante | Subterráneo | No | 04.09 |
| 2 | 737509 | 4391561 | Hidrante | Subterráneo | No | 04.09 |
| 3 | 737592 | 4391622 | Hidrante | Subterráneo | No | 04.09 |
| 4 | 736997 | 4391693 | Hidrante | Subterráneo | No | 04.09 |
| 5 | 737160 | 4391542 | Hidrante | Subterráneo | No | 04.09 |
| 6 | 737881 | 4391915 | Hidrante | Subterráneo | No | 04.09 |
| 7 | 737856 | 4391958 | Hidrante | Subterráneo | No | 04.09 |
| 8 | 737710 | 4392110 | Hidrante | Subterráneo | No | 04.09 |
| 9 | 737655 | 4392132 | Hidrante | Subterráneo | No | 04.09 |
| 10 | 737759 | 4391773 | Hidrante | Subterráneo | No | 04.09 |
| 11 | 737124 | 4391794 | Hidrante | Subterráneo | No | 04.09 |
| 12 | 737313 | 4391923 | Hidrante | Subterráneo | No | 04.09 |
| 13 | 737460 | 4392026 | Hidrante | Subterráneo | No | 04.09 |
| 230 | 737360 | 4392294 | Hidrante | Subterráneo | No | 04.09 |
| 254 | 737467 | 4392259 | Hidrante | Subterráneo | No | 04.09 |
| 257 | 737549 | 4392314 | Hidrante | Subterráneo | No | 04.09 |
| 264 | 737524 | 4392400 | Hidrante | Subterráneo | No | 04.09 |
| 266 | 737370 | 4392194 | Hidrante | Subterráneo | No | 04.09 |
| 268 | 737416 | 4392343 | Hidrante | Subterráneo | No | 04.09 |
| 269 | 737426 | 4392225 | Hidrante | Subterráneo | No | 04.09 |
| 285 | 737680 | 4392396 | Hidrante | Subterráneo | No | 04.09 |
| 293 | 737631 | 4392469 | Hidrante | Subterráneo | No | 04.09 |
| 295 | 737564 | 4392685 | Hidrante | Subterráneo | No | 04.09 |
| 299 | 737498 | 4392651 | Hidrante | Subterráneo | No | 04.09 |
| 308 | 737448 | 4392577 | Hidrante | Subterráneo | No | 04.09 |
| 309 | 737342 | 4392525 | Hidrante | Subterráneo | No | 04.09 |
| 311 | 737331 | 4392157 | Hidrante | Subterráneo | No | 04.09 |
| 324 | 737303 | 4392263 | Hidrante | Subterráneo | No | 04.09 |
| 325 | 737289 | 4392126 | Hidrante | Subterráneo | No | 04.09 |
| 327 | 737235 | 4392486 | Hidrante | Subterráneo | No | 04.09 |
| 328 | 737209 | 4392681 | Hidrante | Subterráneo | No | 04.09 |
| 329 | 737213 | 4392088 | Hidrante | Subterráneo | No | 04.09 |
| 330 | 737199 | 4392143 | Hidrante | Subterráneo | No | 04.09 |
| 331 | 737187 | 4392065 | Hidrante | Subterráneo | No | 04.09 |
| 336 | 737149 | 4392497 | Hidrante | Subterráneo | No | 04.09 |
| 337 | 737133 | 4392598 | Hidrante | Subterráneo | No | 04.09 |
| 339 | 737134 | 4392119 | Hidrante | Subterráneo | No | 04.09 |
| 340 | 737128 | 4392092 | Hidrante | Subterráneo | No | 04.09 |
| 341 | 737099 | 4392485 | Hidrante | Subterráneo | No | 04.09 |
| 342 | 737047 | 4392601 | Hidrante | Subterráneo | No | 04.09 |
| 343 | 737043 | 4392067 | Hidrante | Subterráneo | No | 04.09 |
| 344 | 737043 | 4391978 | Hidrante | Subterráneo | No | 04.09 |
| 345 | 737021 | 4392405 | Hidrante | Subterráneo | No | 04.09 |
| 346 | 736886 | 4392351 | Hidrante | Subterráneo | No | 04.09 |
| 351 | 736871 | 4391975 | Hidrante | Subterráneo | No | 04.09 |
| 352 | 736840 | 4392365 | Hidrante | Subterráneo | No | 04.09 |
| 353 | 736841 | 4392020 | Hidrante | Subterráneo | No | 04.09 |
| 354 | 736829 | 4392325 | Hidrante | Subterráneo | No | 04.09 |
| 355 | 736820 | 4392435 | Hidrante | Subterráneo | No | 04.09 |
| 356 | 736815 | 4391932 | Hidrante | Subterráneo | No | 04.09 |
| 357 | 736778 | 4391991 | Hidrante | Subterráneo | No | 04.09 |
| 358 | 736752 | 4392329 | Hidrante | Subterráneo | No | 04.09 |
| 359 | 736747 | 4392264 | Hidrante | Subterráneo | No | 04.09 |
| 360 | 736694 | 4392303 | Hidrante | Subterráneo | No | 04.09 |
| 361 | 736670 | 4392198 | Hidrante | Subterráneo | No | 04.09 |
| 362 | 736627 | 4392143 | Hidrante | Subterráneo | No | 04.10 |
| 363 | 737496 | 4391747 | Hidrante | Subterráneo | No | 04.10 |

| Id. | Coord. X | Coord. Y | Tipo | Ubicación | Afectación inundaciones | Mapa de encuadre nº |
|---|---|---|---|---|---|---|
| 366 | 736608 | 4392228 | Hidrante | Subterráneo | No | 04.10 |
| 367 | 736535 | 4392228 | Hidrante | Subterráneo | No | 04.10 |
| 392 | 737205 | 4391812 | Hidrante | Subterráneo | No | 04.10 |
| 393 | 737256 | 4391848 | Hidrante | Subterráneo | No | 04.10 |
| 394 | 737310 | 4391886 | Hidrante | Subterráneo | No | 04.10 |
| 395 | 737620 | 4391958 | Hidrante | Subterráneo | No | 04.10 |
| 399 | 737363 | 4391850 | Hidrante | Subterráneo | No | 04.10 |
| 548 | 737180 | 4391752 | Hidrante | Subterráneo | No | 04.10 |
| 650 | 737238 | 4391787 | Hidrante | Subterráneo | No | 04.10 |
| 689 | 737510 | 4391592 | Hidrante | Subterráneo | No | 04.10 |
| 690 | 737472 | 4391564 | Hidrante | Subterráneo | No | 04.10 |
| 691 | 737398 | 4391559 | Hidrante | Subterráneo | No | 04.10 |
| 692 | 737337 | 4391534 | Hidrante | Subterráneo | No | 04.10 |
| 693 | 737553 | 4391612 | Hidrante | Subterráneo | No | 04.10 |
| 694 | 737513 | 4391632 | Hidrante | Subterráneo | No | 04.10 |
| 695 | 737593 | 4391692 | Hidrante | Subterráneo | No | 04.10 |
| 696 | 737439 | 4391757 | Hidrante | Subterráneo | No | 04.10 |
| 697 | 737446 | 4391837 | Hidrante | Subterráneo | No | 04.10 |
| 698 | 737409 | 4391811 | Hidrante | Subterráneo | No | 04.10 |
| 699 | 737362 | 4391744 | Hidrante | Subterráneo | No | 04.10 |
| 700 | 737311 | 4391707 | Hidrante | Subterráneo | No | 04.10 |
| 701 | 737257 | 4391672 | Hidrante | Subterráneo | No | 04.10 |
| 702 | 737335 | 4391783 | Hidrante | Subterráneo | No | 04.10 |
| 703 | 737282 | 4391748 | Hidrante | Subterráneo | No | 04.10 |
| 704 | 737230 | 4391713 | Hidrante | Subterráneo | No | 04.10 |
| 720 | 737301 | 4391620 | Hidrante | Subterráneo | No | 04.10 |
| 721 | 737349 | 4391602 | Hidrante | Subterráneo | No | 04.10 |
| 722 | 737413 | 4391593 | Hidrante | Subterráneo | No | 04.10 |
| 723 | 737357 | 4391661 | Hidrante | Subterráneo | No | 04.10 |
| 724 | 737413 | 4391698 | Hidrante | Subterráneo | No | 04.10 |
| 725 | 737406 | 4391648 | Hidrante | Subterráneo | No | 04.10 |
| 726 | 737471 | 4391693 | Hidrante | Subterráneo | No | 04.10 |
| 727 | 737447 | 4391632 | Hidrante | Subterráneo | No | 04.10 |
| 728 | 737515 | 4391677 | Hidrante | Subterráneo | No | 04.10 |
| 729 | 737551 | 4391731 | Hidrante | Subterráneo | No | 04.10 |
| 731 | 737290 | 4391822 | Hidrante | Subterráneo | No | 04.10 |
| **HIDRANTES INTERIOR PUERTO** | | | | | | |
| 144 | 738195 | 4392609 | Hidrante | Subterráneo | Marítima | 04.07 |
| 518 | 738932 | 4392334 | Hidrante | Subterráneo | Marítima | 04.07 |
| 594 | 738960 | 4392383 | Hidrante | Subterráneo | Marítima | 04.07 |
| 679 | 738871 | 4392369 | Hidrante | Subterráneo | Marítima | 04.07 |
| 688 | 739060 | 4393145 | Hidrante | Subterráneo | Marítima | 04.07 |
| 705 | 739004 | 4392359 | Hidrante | Subterráneo | Marítima | 04.07 |
| 706 | 738977 | 4392309 | Hidrante | Subterráneo | Marítima | 04.07 |
| 708 | 738896 | 4392414 | Hidrante | Subterráneo | Marítima | 04.07 |
| 709 | 738677 | 4392536 | Hidrante | Subterráneo | Marítima | 04.07 |
| 710 | 738654 | 4392494 | Hidrante | Subterráneo | Marítima | 04.07 |
| 711 | 738591 | 4392530 | Hidrante | Subterráneo | Marítima | 04.07 |
| 712 | 738538 | 4392686 | Hidrante | Subterráneo | Marítima | 04.07 |
| 713 | 738571 | 4392747 | Hidrante | Subterráneo | Marítima | 04.07 |
| 714 | 738483 | 4392795 | Hidrante | Subterráneo | Marítima | 04.07 |
| 715 | 738450 | 4392734 | Hidrante | Subterráneo | Marítima | 04.07 |
| 716 | 738743 | 4393056 | Hidrante | Subterráneo | Marítima | 04.07 |
| 717 | 738657 | 4392897 | Hidrante | Subterráneo | Marítima | 04.07 |
| 718 | 738580 | 4392939 | Hidrante | Subterráneo | Marítima | 04.07 |
| 719 | 738697 | 4393082 | Hidrante | Subterráneo | Marítima | 04.07 |
| 732 | 739146 | 4391112 | Hidrante | Subterráneo | Marítima | 04.07 |

| Id. | Coord. X | Coord. Y | Tipo | Ubicación | Afectación inundaciones | Mapa de encuadre nº |
|---|---|---|---|---|---|---|
| 733 | 739148 | 4391116 | Hidrante | Subterráneo | Marítima | 04.07 |
| 734 | 739148 | 4391119 | Hidrante | Subterráneo | Marítima | 04.07 |
| 735 | 739149 | 4391121 | Hidrante | Subterráneo | Marítima | 04.07 |
| 736 | 739151 | 4391124 | Hidrante | Subterráneo | Marítima | 04.07 |
| 737 | 739151 | 4391126 | Hidrante | Subterráneo | Marítima | 04.07 |
| 738 | 739142 | 4391130 | Hidrante | Subterráneo | Marítima | 04.07 |
| 739 | 739140 | 4391127 | Hidrante | Subterráneo | Marítima | 04.07 |
| 740 | 739157 | 4391100 | Hidrante | Subterráneo | Marítima | 04.07 |
| 741 | 739116 | 4391090 | Hidrante | Subterráneo | Marítima | 04.07 |
| 742 | 739179 | 4391160 | Hidrante | Subterráneo | Marítima | 04.07 |
| 743 | 739178 | 4391157 | Hidrante | Subterráneo | Marítima | 04.07 |
| 744 | 739173 | 4391163 | Hidrante | Subterráneo | Marítima | 04.07 |
| 745 | 739175 | 4391167 | Hidrante | Subterráneo | Marítima | 04.07 |
| 746 | 739190 | 4391184 | Hidrante | Subterráneo | Marítima | 04.07 |
| 747 | 739176 | 4391193 | Hidrante | Subterráneo | Marítima | 04.07 |
| 748 | 739217 | 4391096 | Hidrante | Subterráneo | Marítima | 04.07 |
| 749 | 739155 | 4391041 | Hidrante | Subterráneo | Marítima | 04.07 |
| 750 | 739197 | 4390810 | Hidrante | Subterráneo | Marítima | 04.07 |
| 751 | 739178 | 4390730 | Hidrante | Subterráneo | Marítima | 04.07 |
| 752 | 739114 | 4390647 | Hidrante | Subterráneo | Marítima | 04.07 |
| 753 | 739070 | 4390673 | Hidrante | Subterráneo | Marítima | 04.07 |
| 754 | 739056 | 4390614 | Hidrante | Subterráneo | Marítima | 04.07 |
| 755 | 739043 | 4390551 | Hidrante | Subterráneo | Marítima | 04.07 |
| 756 | 738994 | 4390538 | Hidrante | Subterráneo | Marítima | 04.07 |
| 757 | 739023 | 4390481 | Hidrante | Subterráneo | Marítima | 04.07 |
| 758 | 738822 | 4390674 | Hidrante | Subterráneo | Marítima | 04.07 |
| 759 | 738833 | 4390637 | Hidrante | Subterráneo | Marítima | 04.07 |
| 760 | 738786 | 4390662 | Hidrante | Subterráneo | Marítima | 04.07 |
| 761 | 738741 | 4390582 | Hidrante | Subterráneo | Marítima | 04.07 |
| 762 | 738812 | 4390708 | Hidrante | Subterráneo | Marítima | 04.07 |
| 763 | 738872 | 4390705 | Hidrante | Subterráneo | Marítima | 04.07 |
| 764 | 738845 | 4390768 | Hidrante | Subterráneo | Marítima | 04.07 |
| 765 | 738881 | 4390779 | Hidrante | Subterráneo | Marítima | 04.07 |
| 766 | 738925 | 4390754 | Hidrante | Subterráneo | Marítima | 04.07 |
| 767 | 738931 | 4390823 | Hidrante | Subterráneo | Marítima | 04.07 |
| 768 | 738887 | 4390844 | Hidrante | Subterráneo | Marítima | 04.07 |
| 769 | 738985 | 4390833 | Hidrante | Subterráneo | Marítima | 04.07 |
| 770 | 738934 | 4390924 | Hidrante | Subterráneo | Marítima | 04.07 |
| 771 | 739006 | 4390960 | Hidrante | Subterráneo | Marítima | 04.07 |
| 772 | 739062 | 4390929 | Hidrante | Subterráneo | Marítima | 04.07 |
| 773 | 739073 | 4390875 | Hidrante | Subterráneo | Marítima | 04.07 |
| 774 | 739125 | 4390836 | Hidrante | Subterráneo | Marítima | 04.07 |
| 775 | 739058 | 4390789 | Hidrante | Subterráneo | Marítima | 04.07 |
| 776 | 739037 | 4390722 | Hidrante | Subterráneo | Marítima | 04.07 |
| 777 | 738974 | 4390590 | Hidrante | Subterráneo | Marítima | 04.07 |
| 778 | 738983 | 4390722 | Hidrante | Subterráneo | Marítima | 04.07 |
| 779 | 738959 | 4390681 | Hidrante | Subterráneo | Marítima | 04.07 |
| 780 | 738994 | 4390653 | Hidrante | Subterráneo | Marítima | 04.07 |
| 781 | 738878 | 4390644 | Hidrante | Subterráneo | Marítima | 04.07 |
| 782 | 738885 | 4390609 | Hidrante | Subterráneo | Marítima | 04.07 |
| 783 | 738796 | 4390573 | Hidrante | Subterráneo | Marítima | 04.07 |
| 784 | 738758 | 4390502 | Hidrante | Subterráneo | Marítima | 04.07 |
| 785 | 739403 | 4392505 | Hidrante | Subterráneo | Marítima | 04.07 |
| 786 | 739372 | 4392661 | Hidrante | Subterráneo | Marítima | 04.07 |
| 787 | 739519 | 4392670 | Hidrante | Subterráneo | Marítima | 04.07 |
| 788 | 739587 | 4392585 | Hidrante | Subterráneo | Marítima | 04.07 |
| 789 | 739480 | 4392451 | Hidrante | Subterráneo | Marítima | 04.07 |

| Id. | Coord. X | Coord. Y | Tipo | Ubicación | Afectación inundaciones | Mapa de encuadre nº |
|---|---|---|---|---|---|---|
| 790 | 738783 | 4390549 | Hidrante | Subterráneo | Marítima | 04.07 |
| 791 | 739096 | 4390658 | Hidrante | Subterráneo | Marítima | 04.07 |
| 792 | 739008 | 4390569 | Hidrante | Subterráneo | Marítima | 04.07 |
| 793 | 738982 | 4390585 | Hidrante | Subterráneo | Marítima | 04.07 |
| 794 | 738938 | 4390528 | Hidrante | Subterráneo | Marítima | 04.07 |
| 795 | 738841 | 4390583 | Hidrante | Subterráneo | Marítima | 04.07 |
| 796 | 738931 | 4390614 | Hidrante | Subterráneo | Marítima | 04.07 |
| 797 | 738955 | 4390737 | Hidrante | Subterráneo | Marítima | 04.07 |
| 798 | 739015 | 4390703 | Hidrante | Subterráneo | Marítima | 04.07 |
| 799 | 739054 | 4390681 | Hidrante | Subterráneo | Marítima | 04.07 |
| 800 | 739827 | 4390866 | Hidrante | Subterráneo | Marítima | 04.07 |
| 801 | 739824 | 4390962 | Hidrante | Subterráneo | Marítima | 04.07 |
| 802 | 739820 | 4391058 | Hidrante | Subterráneo | Marítima | 04.07 |
| 803 | 739817 | 4391155 | Hidrante | Subterráneo | Marítima | 04.07 |
| 804 | 739813 | 4391251 | Hidrante | Subterráneo | Marítima | 04.07 |
| 805 | 739810 | 4391347 | Hidrante | Subterráneo | Marítima | 04.07 |
| 806 | 739806 | 4391444 | Hidrante | Subterráneo | Marítima | 04.07 |
| 807 | 739800 | 4391637 | Hidrante | Subterráneo | Marítima | 04.07 |
| 808 | 739797 | 4391733 | Hidrante | Subterráneo | Marítima | 04.07 |
| 809 | 739803 | 4391540 | Hidrante | Subterráneo | Marítima | 04.07 |
| 810 | 739442 | 4392943 | Hidrante | Subterráneo | Marítima | 04.07 |
| 811 | 738996 | 4393179 | Hidrante | Subterráneo | Marítima | 04.07 |
| 812 | 738934 | 4393213 | Hidrante | Subterráneo | Marítima | 04.07 |
| 813 | 739318 | 4393007 | Hidrante | Subterráneo | Marítima | 04.07 |
| 814 | 739282 | 4393028 | Hidrante | Subterráneo | Marítima | 04.07 |
| 815 | 739220 | 4393060 | Hidrante | Subterráneo | Marítima | 04.07 |
| 816 | 739137 | 4393104 | Hidrante | Subterráneo | Marítima | 04.07 |
| 817 | 739105 | 4393121 | Hidrante | Subterráneo | Marítima | 04.07 |
| 818 | 739378 | 4392977 | Hidrante | Subterráneo | Marítima | 04.07 |
| 819 | 739104 | 4392250 | Hidrante | Subterráneo | Marítima | 04.07 |
| 820 | 739095 | 4392152 | Hidrante | Subterráneo | Marítima | 04.07 |
| 821 | 739160 | 4392023 | Hidrante | Subterráneo | Marítima | 04.07 |
| 822 | 739141 | 4392122 | Hidrante | Subterráneo | Marítima | 04.07 |
| 823 | 739194 | 4391853 | Hidrante | Subterráneo | Marítima | 04.07 |
| 824 | 739182 | 4391916 | Hidrante | Subterráneo | Marítima | 04.07 |
| 825 | 738898 | 4391039 | Hidrante | Subterráneo | Marítima | 04.07 |
| 826 | 738812 | 4391089 | Hidrante | Subterráneo | Marítima | 04.07 |
| 827 | 738726 | 4391137 | Hidrante | Subterráneo | Marítima | 04.07 |
| 828 | 738639 | 4391186 | Hidrante | Subterráneo | Marítima | 04.07 |
| 829 | 738553 | 4391235 | Hidrante | Subterráneo | Marítima | 04.07 |
| 830 | 738466 | 4391283 | Hidrante | Subterráneo | Marítima | 04.07 |
| 831 | 738379 | 4391332 | Hidrante | Subterráneo | Marítima | 04.07 |
| 832 | 738293 | 4391381 | Hidrante | Subterráneo | Marítima | 04.07 |
| 833 | 738207 | 4391429 | Hidrante | Subterráneo | Marítima | 04.07 |
| 834 | 738195 | 4391498 | Hidrante | Subterráneo | Marítima | 04.07 |
| 835 | 738245 | 4391587 | Hidrante | Subterráneo | Marítima | 04.07 |
| 836 | 738293 | 4391673 | Hidrante | Subterráneo | Marítima | 04.07 |
| 837 | 739113 | 4391819 | Hidrante | Subterráneo | Marítima | 04.07 |
| 838 | 738763 | 4392014 | Hidrante | Subterráneo | Marítima | 04.07 |
| 839 | 738859 | 4391960 | Hidrante | Subterráneo | Marítima | 04.07 |
| 840 | 738949 | 4391910 | Hidrante | Subterráneo | Marítima | 04.07 |
| 841 | 739025 | 4391868 | Hidrante | Subterráneo | Marítima | 04.07 |
| 842 | 738551 | 4392131 | Hidrante | Subterráneo | Marítima | 04.07 |
| 843 | 738588 | 4392109 | Hidrante | Subterráneo | Marítima | 04.07 |
| 844 | 738677 | 4392063 | Hidrante | Subterráneo | Marítima | 04.07 |
| **POL. IND. ALTOS HORNOS – INGRUINSA** | | | | | | |
| 15 | 737792 | 4393490 | Hidrante | Subterráneo | No | 04.06 |

| Id. | Coord. X | Coord. Y | Tipo | Ubicación | Afectación inundaciones | Mapa de encuadre nº |
|---|---|---|---|---|---|---|
| 24 | 737517 | 4393441 | Hidrante | Subterráneo | No | 04.06 |
| 25 | 737904 | 4393299 | Hidrante | Subterráneo | No | 04.06 |
| 42 | 737858 | 4393454 | Hidrante | Subterráneo | No | 04.06 |
| 43 | 737738 | 4393299 | Hidrante | Subterráneo | No | 04.06 |
| 47 | 738461 | 4393433 | Hidrante | Subterráneo | No | 04.06 |
| 52 | 738051 | 4393219 | Hidrante | Subterráneo | No | 04.06 |
| 53 | 738316 | 4393197 | Hidrante | Subterráneo | No | 04.06 |
| 71 | 737796 | 4393548 | Hidrante | Subterráneo | No | 04.06 |
| 85 | 737879 | 4393505 | Hidrante | Subterráneo | No | 04.06 |
| 98 | 738129 | 4392970 | Hidrante | Subterráneo | No | 04.06 |
| 112 | 738307 | 4392786 | Hidrante | Subterráneo | No | 04.06 |
| 130 | 738281 | 4392733 | Hidrante | Subterráneo | No | 04.06 |
| 248 | 738344 | 4392848 | Hidrante | Subterráneo | No | 04.06 |
| 259 | 738100 | 4392945 | Hidrante | Subterráneo | No | 04.06 |
| 398 | 738454 | 4393121 | Hidrante | Subterráneo | No | 04.06 |
| 400 | 738395 | 4393154 | Hidrante | Subterráneo | No | 04.06 |
| 402 | 738446 | 4393076 | Hidrante | Subterráneo | No | 04.06 |
| 403 | 738422 | 4393012 | Hidrante | Subterráneo | No | 04.06 |
| 404 | 738381 | 4392934 | Hidrante | Subterráneo | No | 04.06 |
| 410 | 738518 | 4393410 | Hidrante | Subterráneo | No | 04.06 |
| 411 | 738503 | 4393289 | Hidrante | Subterráneo | No | 04.06 |
| 412 | 738497 | 4393216 | Hidrante | Subterráneo | No | 04.06 |
| 621 | 738067 | 4393330 | Hidrante | Subterráneo | No | 04.06 |
| 622 | 738082 | 4393292 | Hidrante | Subterráneo | No | 04.06 |
| 623 | 738005 | 4393151 | Hidrante | Subterráneo | No | 04.06 |
| 624 | 738214 | 4393254 | Hidrante | Subterráneo | No | 04.06 |
| 625 | 738255 | 4393200 | Hidrante | Subterráneo | No | 04.06 |
| 626 | 738216 | 4393131 | Hidrante | Subterráneo | No | 04.06 |
| 627 | 738109 | 4393049 | Hidrante | Subterráneo | No | 04.06 |
| 628 | 738038 | 4393090 | Hidrante | Subterráneo | No | 04.06 |
| 629 | 738274 | 4392956 | Hidrante | Subterráneo | No | 04.06 |
| 630 | 738212 | 4392991 | Hidrante | Subterráneo | No | 04.06 |
| 631 | 738380 | 4393225 | Hidrante | Subterráneo | No | 04.06 |
| 632 | 738392 | 4393291 | Hidrante | Subterráneo | No | 04.06 |
| 633 | 738400 | 4393365 | Hidrante | Subterráneo | No | 04.06 |
| 634 | 737680 | 4393427 | Hidrante | Subterráneo | No | 04.06 |
| 635 | 737732 | 4393519 | Hidrante | Subterráneo | No | 04.06 |
| 636 | 737709 | 4393477 | Hidrante | Subterráneo | No | 04.06 |
| 637 | 737586 | 4393402 | Hidrante | Subterráneo | No | 04.06 |
| 638 | 737633 | 4393359 | Hidrante | Subterráneo | No | 04.06 |
| 639 | 737925 | 4393408 | Hidrante | Subterráneo | No | 04.06 |
| 640 | 737951 | 4393367 | Hidrante | Subterráneo | No | 04.06 |
| 641 | 737821 | 4393224 | Hidrante | Subterráneo | No | 04.06 |
| 642 | 737752 | 4393254 | Hidrante | Subterráneo | No | 04.06 |
| 643 | 737998 | 4393372 | Hidrante | Subterráneo | No | 04.06 |
| 644 | 737957 | 4393139 | Hidrante | Subterráneo | No | 04.06 |
| 645 | 737888 | 4393183 | Hidrante | Subterráneo | No | 04.06 |
| 646 | 738138 | 4393298 | Hidrante | Subterráneo | No | 04.06 |
| 653 | 737777 | 4393372 | Hidrante | Subterráneo | No | 04.06 |
| 654 | 737813 | 4393435 | Hidrante | Subterráneo | No | 04.06 |
| 669 | 737932 | 4393519 | Hidrante | Subterráneo | No | 04.06 |
| 670 | 737944 | 4393493 | Hidrante | Subterráneo | No | 04.06 |
| 681 | 738001 | 4393482 | Hidrante | Subterráneo | No | 04.06 |
| 682 | 738136 | 4393467 | Hidrante | Subterráneo | No | 04.06 |
| 969 | 738265 | 4393470 | Hidrante | Subterráneo | No | 04.06 |
| 15 | 737792 | 4393490 | Hidrante | Subterráneo | No | 04.06 |
| 24 | 737517 | 4393441 | Hidrante | Subterráneo | No | 04.06 |

| Id. | Coord. X | Coord. Y | Tipo | Ubicación | Afectación inundaciones | Mapa de encuadre nº |
|---|---|---|---|---|---|---|
| 25 | 737904 | 4393299 | Hidrante | Subterráneo | No | 04.06 |
| 42 | 737858 | 4393454 | Hidrante | Subterráneo | No | 04.06 |
| 43 | 737738 | 4393299 | Hidrante | Subterráneo | No | 04.06 |
| 47 | 738461 | 4393433 | Hidrante | Subterráneo | No | 04.06 |
| 52 | 738051 | 4393219 | Hidrante | Subterráneo | No | 04.06 |
| 53 | 738316 | 4393197 | Hidrante | Subterráneo | No | 04.06 |
| 71 | 737796 | 4393548 | Hidrante | Subterráneo | No | 04.06 |
| 85 | 737879 | 4393505 | Hidrante | Subterráneo | No | 04.06 |
| 98 | 738129 | 4392970 | Hidrante | Subterráneo | No | 04.06 |
| 112 | 738307 | 4392786 | Hidrante | Subterráneo | No | 04.06 |
| 130 | 738281 | 4392733 | Hidrante | Subterráneo | No | 04.06 |
| 248 | 738344 | 4392848 | Hidrante | Subterráneo | No | 04.06 |
| 259 | 738100 | 4392945 | Hidrante | Subterráneo | No | 04.06 |
| 398 | 738454 | 4393121 | Hidrante | Subterráneo | No | 04.06 |
| 400 | 738395 | 4393154 | Hidrante | Subterráneo | No | 04.06 |
| 402 | 738446 | 4393076 | Hidrante | Subterráneo | No | 04.06 |
| 403 | 738422 | 4393012 | Hidrante | Subterráneo | No | 04.06 |
| 404 | 738381 | 4392934 | Hidrante | Subterráneo | No | 04.06 |
| 410 | 738518 | 4393410 | Hidrante | Subterráneo | No | 04.06 |
| 411 | 738503 | 4393289 | Hidrante | Subterráneo | No | 04.06 |
| 412 | 738497 | 4393216 | Hidrante | Subterráneo | No | 04.06 |
| 621 | 738067 | 4393330 | Hidrante | Subterráneo | No | 04.06 |
| 622 | 738082 | 4393292 | Hidrante | Subterráneo | No | 04.06 |
| 623 | 738005 | 4393151 | Hidrante | Subterráneo | No | 04.06 |
| 624 | 738214 | 4393254 | Hidrante | Subterráneo | No | 04.06 |
| 625 | 738255 | 4393200 | Hidrante | Subterráneo | No | 04.06 |
| 626 | 738216 | 4393131 | Hidrante | Subterráneo | No | 04.06 |
| 627 | 738109 | 4393049 | Hidrante | Subterráneo | No | 04.06 |
| 628 | 738038 | 4393090 | Hidrante | Subterráneo | No | 04.06 |
| 629 | 738274 | 4392956 | Hidrante | Subterráneo | No | 04.06 |
| 630 | 738212 | 4392991 | Hidrante | Subterráneo | No | 04.06 |
| 631 | 738380 | 4393225 | Hidrante | Subterráneo | No | 04.06 |
| 632 | 738392 | 4393291 | Hidrante | Subterráneo | No | 04.06 |
| 633 | 738400 | 4393365 | Hidrante | Subterráneo | No | 04.06 |
| 634 | 737680 | 4393427 | Hidrante | Subterráneo | No | 04.06 |
| 635 | 737732 | 4393519 | Hidrante | Subterráneo | No | 04.06 |
| 636 | 737709 | 4393477 | Hidrante | Subterráneo | No | 04.06 |
| 637 | 737586 | 4393402 | Hidrante | Subterráneo | No | 04.06 |
| 638 | 737633 | 4393359 | Hidrante | Subterráneo | No | 04.06 |
| 639 | 737925 | 4393408 | Hidrante | Subterráneo | No | 04.06 |
| 640 | 737951 | 4393367 | Hidrante | Subterráneo | No | 04.06 |
| 641 | 737821 | 4393224 | Hidrante | Subterráneo | No | 04.06 |
| 642 | 737752 | 4393254 | Hidrante | Subterráneo | No | 04.06 |
| 643 | 737998 | 4393372 | Hidrante | Subterráneo | No | 04.06 |
| 644 | 737957 | 4393139 | Hidrante | Subterráneo | No | 04.06 |
| 645 | 737888 | 4393183 | Hidrante | Subterráneo | No | 04.06 |
| 646 | 738138 | 4393298 | Hidrante | Subterráneo | No | 04.06 |
| 653 | 737777 | 4393372 | Hidrante | Subterráneo | No | 04.06 |
| 654 | 737813 | 4393435 | Hidrante | Subterráneo | No | 04.06 |
| 669 | 737932 | 4393519 | Hidrante | Subterráneo | No | 04.06 |
| 670 | 737944 | 4393493 | Hidrante | Subterráneo | No | 04.06 |
| 681 | 738001 | 4393482 | Hidrante | Subterráneo | No | 04.06 |
| 682 | 738136 | 4393467 | Hidrante | Subterráneo | No | 04.06 |
| 969 | 738265 | 4393470 | Hidrante | Subterráneo | No | 04.06 |
| **PUERTO DE SAGUNTO – INTERNÚCLEOS** | | | | | | |
| 16 | 738277 | 4393698 | Hidrante | Subterráneo | No | 04.04 |
| 19 | 738439 | 4393905 | Hidrante | Subterráneo | No | 04.04 |

| Id. | Coord. X | Coord. Y | Tipo | Ubicación | Afectación inundaciones | Mapa de encuadre nº |
|---|---|---|---|---|---|---|
| 21 | 739435 | 4394463 | Hidrante | Subterráneo | No | 04.04 |
| 27 | 738627 | 4394588 | Hidrante | Subterráneo | Sí | 04.04 |
| 28 | 737253 | 4394500 | Hidrante | Subterráneo | Sí | 04.04 |
| 31 | 738033 | 4394203 | Hidrante | Subterráneo | No | 04.04 |
| 32 | 738317 | 4394907 | Hidrante | Subterráneo | Sí | 04.04 |
| 33 | 738624 | 4393653 | Hidrante | Subterráneo | No | 04.04 |
| 35 | 738624 | 4393930 | Hidrante | Subterráneo | No | 04.04 |
| 37 | 737931 | 4394139 | Hidrante | Subterráneo | No | 04.04 |
| 41 | 738047 | 4393550 | Hidrante | Subterráneo | No | 04.04 |
| 44 | 736732 | 4394835 | Hidrante | Subterráneo | Sí | 04.04 |
| 46 | 739452 | 4394376 | Hidrante | Subterráneo | No | 04.04 |
| 49 | 738474 | 4393656 | Hidrante | Subterráneo | No | 04.04 |
| 54 | 738819 | 4393564 | Hidrante | Subterráneo | No | 04.04 |
| 56 | 737947 | 4394422 | Hidrante | Subterráneo | No | 04.04 |
| 57 | 737383 | 4394252 | Hidrante | Subterráneo | No | 04.04 |
| 61 | 739205 | 4394557 | Hidrante | Subterráneo | Sí | 04.04 |
| 62 | 738246 | 4394781 | Hidrante | Subterráneo | No | 04.04 |
| 63 | 738992 | 4393595 | Hidrante | Subterráneo | No | 04.04 |
| 65 | 737971 | 4393552 | Hidrante | Subterráneo | No | 04.04 |
| 67 | 737396 | 4393771 | Hidrante | Subterráneo | No | 04.04 |
| 69 | 739178 | 4394527 | Hidrante | Subterráneo | No | 04.04 |
| 70 | 738538 | 4394408 | Hidrante | Subterráneo | No | 04.04 |
| 75 | 738162 | 4394677 | Hidrante | Subterráneo | No | 04.04 |
| 76 | 737636 | 4394453 | Hidrante | Subterráneo | No | 04.04 |
| 77 | 738327 | 4393632 | Hidrante | Subterráneo | No | 04.04 |
| 78 | 737704 | 4394266 | Hidrante | Subterráneo | No | 04.04 |
| 79 | 738402 | 4394165 | Hidrante | Subterráneo | No | 04.04 |
| 80 | 737688 | 4394271 | Hidrante | Subterráneo | No | 04.04 |
| 81 | 734982 | 4395548 | Hidrante | Subterráneo | Sí | 04.04 |
| 84 | 739415 | 4394220 | Hidrante | Subterráneo | No | 04.04 |
| 88 | 738314 | 4394480 | Hidrante | Subterráneo | No | 04.04 |
| 89 | 738330 | 4394239 | Hidrante | Subterráneo | No | 04.04 |
| 91 | 737373 | 4394834 | Hidrante | Subterráneo | No | 04.04 |
| 92 | 737019 | 4394149 | Hidrante | Subterráneo | No | 04.04 |
| 93 | 736982 | 4394798 | Hidrante | Subterráneo | Sí | 04.04 |
| 94 | 734784 | 4395491 | Hidrante | Subterráneo | Sí | 04.04 |
| 95 | 735994 | 4395242 | Hidrante | Subterráneo | Sí | 04.04 |
| 96 | 736028 | 4394933 | Hidrante | Subterráneo | Sí | 04.04 |
| 97 | 734520 | 4394685 | Hidrante | Subterráneo | Sí | 04.04 |
| 100 | 739323 | 4394323 | Hidrante | Subterráneo | No | 04.04 |
| 101 | 737510 | 4394572 | Hidrante | Subterráneo | No | 04.04 |
| 103 | 738766 | 4394463 | Hidrante | Subterráneo | No | 04.04 |
| 104 | 737548 | 4395091 | Hidrante | Subterráneo | Sí | 04.04 |
| 105 | 735144 | 4395083 | Hidrante | Subterráneo | Sí | 04.04 |
| 106 | 734688 | 4395267 | Hidrante | Subterráneo | Sí | 04.04 |
| 107 | 734456 | 4394943 | Hidrante | Subterráneo | Sí | 04.04 |
| 108 | 734448 | 4395041 | Hidrante | Subterráneo | Sí | 04.04 |
| 113 | 739157 | 4394023 | Hidrante | Subterráneo | No | 04.04 |
| 115 | 738790 | 4394642 | Hidrante | Subterráneo | No | 04.04 |
| 117 | 737271 | 4393892 | Hidrante | Subterráneo | No | 04.04 |
| 119 | 735073 | 4395210 | Hidrante | Subterráneo | Sí | 04.04 |
| 120 | 734840 | 4395094 | Hidrante | Subterráneo | Sí | 04.04 |
| 125 | 738418 | 4393473 | Hidrante | Subterráneo | No | 04.04 |
| 126 | 737456 | 4395348 | Hidrante | Subterráneo | Sí | 04.04 |
| 128 | 737416 | 4395318 | Hidrante | Subterráneo | Sí | 04.04 |
| 129 | 739176 | 4393971 | Hidrante | Subterráneo | No | 04.04 |
| 131 | 738460 | 4394325 | Hidrante | Subterráneo | No | 04.04 |

| Id. | Coord. X | Coord. Y | Tipo | Ubicación | Afectación inundaciones | Mapa de encuadre nº |
|---|---|---|---|---|---|---|
| 133 | 737271 | 4393984 | Hidrante | Subterráneo | No | 04.04 |
| 134 | 734483 | 4395297 | Hidrante | Subterráneo | Sí | 04.04 |
| 135 | 734499 | 4395265 | Hidrante | Subterráneo | Sí | 04.04 |
| 136 | 734668 | 4395074 | Hidrante | Subterráneo | Sí | 04.04 |
| 138 | 734579 | 4395127 | Hidrante | Subterráneo | Sí | 04.04 |
| 141 | 734737 | 4395031 | Hidrante | Subterráneo | Sí | 04.04 |
| 142 | 738268 | 4394589 | Hidrante | Subterráneo | Sí | 04.04 |
| 143 | 739214 | 4394127 | Hidrante | Subterráneo | No | 04.04 |
| 146 | 738646 | 4394272 | Hidrante | Subterráneo | No | 04.04 |
| 147 | 737357 | 4394115 | Hidrante | Subterráneo | No | 04.04 |
| 148 | 734636 | 4395265 | Hidrante | Subterráneo | No | 04.04 |
| 151 | 739345 | 4394100 | Hidrante | Subterráneo | No | 04.04 |
| 155 | 739220 | 4394056 | Hidrante | Subterráneo | No | 04.04 |
| 158 | 738859 | 4394058 | Hidrante | Subterráneo | No | 04.04 |
| 160 | 738884 | 4394120 | Hidrante | Subterráneo | No | 04.04 |
| 161 | 739079 | 4394399 | Hidrante | Subterráneo | No | 04.04 |
| 162 | 739102 | 4394459 | Hidrante | Subterráneo | No | 04.04 |
| 170 | 735349 | 4395294 | Hidrante | Subterráneo | Sí | 04.04 |
| 171 | 734977 | 4395289 | Hidrante | Subterráneo | Sí | 04.04 |
| 176 | 735135 | 4395279 | Hidrante | Subterráneo | Sí | 04.04 |
| 189 | 738276 | 4395180 | Hidrante | Subterráneo | Sí | 04.04 |
| 190 | 736206 | 4394895 | Hidrante | Subterráneo | Sí | 04.04 |
| 191 | 738304 | 4395105 | Hidrante | Subterráneo | Sí | 04.04 |
| 192 | 736001 | 4395032 | Hidrante | Subterráneo | Sí | 04.04 |
| 193 | 735984 | 4395150 | Hidrante | Subterráneo | Sí | 04.04 |
| 194 | 738416 | 4394966 | Hidrante | Subterráneo | Sí | 04.04 |
| 195 | 736170 | 4395264 | Hidrante | Subterráneo | Sí | 04.04 |
| 196 | 736132 | 4395181 | Hidrante | Subterráneo | Sí | 04.04 |
| 197 | 736077 | 4395061 | Hidrante | Subterráneo | Sí | 04.04 |
| 198 | 737761 | 4394432 | Hidrante | Subterráneo | No | 04.04 |
| 200 | 734580 | 4395430 | Hidrante | Subterráneo | Sí | 04.04 |
| 217 | 738958 | 4394316 | Hidrante | Subterráneo | No | 04.04 |
| 219 | 738938 | 4394002 | Hidrante | Subterráneo | No | 04.04 |
| 225 | 738694 | 4394652 | Hidrante | Subterráneo | Sí | 04.04 |
| 228 | 738582 | 4394908 | Hidrante | Subterráneo | Sí | 04.04 |
| 232 | 738705 | 4393704 | Hidrante | Subterráneo | No | 04.04 |
| 234 | 738744 | 4393851 | Hidrante | Subterráneo | No | 04.04 |
| 235 | 738898 | 4394157 | Hidrante | Subterráneo | No | 04.04 |
| 237 | 738775 | 4393724 | Hidrante | Subterráneo | No | 04.04 |
| 238 | 738463 | 4394783 | Hidrante | Subterráneo | Sí | 04.04 |
| 239 | 736561 | 4395004 | Hidrante | Subterráneo | Sí | 04.04 |
| 240 | 738553 | 4393978 | Hidrante | Subterráneo | No | 04.04 |
| 242 | 738272 | 4394133 | Hidrante | Subterráneo | No | 04.04 |
| 244 | 738574 | 4393943 | Hidrante | Subterráneo | No | 04.04 |
| 245 | 738512 | 4393696 | Hidrante | Subterráneo | No | 04.04 |
| 246 | 738574 | 4393528 | Hidrante | Subterráneo | No | 04.04 |
| 253 | 738094 | 4394256 | Hidrante | Subterráneo | No | 04.04 |
| 256 | 737985 | 4393857 | Hidrante | Subterráneo | No | 04.04 |
| 258 | 738361 | 4394101 | Hidrante | Subterráneo | No | 04.04 |
| 261 | 738118 | 4394163 | Hidrante | Subterráneo | No | 04.04 |
| 265 | 737943 | 4393960 | Hidrante | Subterráneo | No | 04.04 |
| 270 | 737840 | 4394653 | Hidrante | Subterráneo | Sí | 04.04 |
| 275 | 737823 | 4394594 | Hidrante | Subterráneo | Sí | 04.04 |
| 276 | 737860 | 4394555 | Hidrante | Subterráneo | Sí | 04.04 |
| 278 | 737636 | 4394726 | Hidrante | Subterráneo | Sí | 04.04 |
| 283 | 737676 | 4394535 | Hidrante | Subterráneo | Sí | 04.04 |
| 286 | 737760 | 4394615 | Hidrante | Subterráneo | Sí | 04.04 |

| Id. | Coord. X | Coord. Y | Tipo | Ubicación | Afectación inundaciones | Mapa de encuadre nº |
|---|---|---|---|---|---|---|
| 288 | 737804 | 4393813 | Hidrante | Subterráneo | Sí | 04.04 |
| 289 | 737772 | 4394495 | Hidrante | Subterráneo | No | 04.04 |
| 297 | 738365 | 4394141 | Hidrante | Subterráneo | No | 04.04 |
| 298 | 737463 | 4394652 | Hidrante | Subterráneo | No | 04.04 |
| 301 | 737439 | 4394212 | Hidrante | Subterráneo | No | 04.04 |
| 312 | 737435 | 4394075 | Hidrante | Subterráneo | No | 04.04 |
| 313 | 737331 | 4394285 | Hidrante | Subterráneo | No | 04.04 |
| 315 | 737275 | 4394211 | Hidrante | Subterráneo | No | 04.04 |
| 384 | 736737 | 4394930 | Hidrante | Subterráneo | Sí | 04.04 |
| 385 | 734549 | 4395274 | Hidrante | Subterráneo | Sí | 04.04 |
| 387 | 737494 | 4393970 | Hidrante | Subterráneo | Sí | 04.04 |
| 504 | 734464 | 4395131 | Hidrante | Subterráneo | Sí | 04.04 |
| 505 | 734710 | 4395639 | Hidrante | Subterráneo | Sí | 04.04 |
| 507 | 735107 | 4395587 | Hidrante | Subterráneo | Sí | 04.04 |
| 508 | 734693 | 4395450 | Hidrante | Subterráneo | Sí | 04.04 |
| 510 | 734520 | 4395669 | Hidrante | Subterráneo | Sí | 04.04 |
| 511 | 734500 | 4395603 | Hidrante | Subterráneo | Sí | 04.04 |
| 512 | 734981 | 4395413 | Hidrante | Subterráneo | Sí | 04.04 |
| 514 | 734586 | 4395347 | Hidrante | Subterráneo | Sí | 04.04 |
| 517 | 735356 | 4395106 | Hidrante | Subterráneo | Sí | 04.04 |
| 519 | 734891 | 4395216 | Hidrante | Subterráneo | Sí | 04.04 |
| 520 | 735001 | 4395115 | Hidrante | Subterráneo | Sí | 04.04 |
| 521 | 735272 | 4395186 | Hidrante | Subterráneo | Sí | 04.04 |
| 522 | 735409 | 4395281 | Hidrante | Subterráneo | Sí | 04.04 |
| 523 | 735285 | 4395351 | Hidrante | Subterráneo | Sí | 04.04 |
| 524 | 735437 | 4395472 | Hidrante | Subterráneo | Sí | 04.04 |
| 525 | 735287 | 4395484 | Hidrante | Subterráneo | Sí | 04.04 |
| 526 | 735173 | 4395516 | Hidrante | Subterráneo | Sí | 04.04 |
| 527 | 735113 | 4395650 | Hidrante | Subterráneo | Sí | 04.04 |
| 528 | 735307 | 4395617 | Hidrante | Subterráneo | Sí | 04.04 |
| 529 | 735055 | 4395345 | Hidrante | Subterráneo | Sí | 04.04 |
| 530 | 734843 | 4395179 | Hidrante | Subterráneo | Sí | 04.04 |
| 531 | 735097 | 4395377 | Hidrante | Subterráneo | Sí | 04.04 |
| 532 | 735162 | 4395444 | Hidrante | Subterráneo | Sí | 04.04 |
| 533 | 737232 | 4394034 | Hidrante | Subterráneo | No | 04.04 |
| 537 | 737173 | 4394070 | Hidrante | Subterráneo | No | 04.04 |
| 538 | 737108 | 4394132 | Hidrante | Subterráneo | No | 04.04 |
| 539 | 737150 | 4394048 | Hidrante | Subterráneo | No | 04.04 |
| 540 | 737138 | 4393998 | Hidrante | Subterráneo | No | 04.04 |
| 541 | 736966 | 4394077 | Hidrante | Subterráneo | No | 04.04 |
| 542 | 737029 | 4393990 | Hidrante | Subterráneo | No | 04.04 |
| 543 | 736903 | 4393958 | Hidrante | Subterráneo | No | 04.04 |
| 544 | 737119 | 4393961 | Hidrante | Subterráneo | No | 04.04 |
| 546 | 735396 | 4395522 | Hidrante | Subterráneo | Sí | 04.04 |
| 547 | 734526 | 4395408 | Hidrante | Subterráneo | Sí | 04.04 |
| 549 | 737090 | 4394249 | Hidrante | Subterráneo | No | 04.04 |
| 550 | 737229 | 4394142 | Hidrante | Subterráneo | No | 04.04 |
| 551 | 736487 | 4394837 | Hidrante | Subterráneo | Sí | 04.04 |
| 552 | 736793 | 4394570 | Hidrante | Subterráneo | Sí | 04.04 |
| 553 | 736705 | 4394622 | Hidrante | Subterráneo | Sí | 04.04 |
| 554 | 736628 | 4394642 | Hidrante | Subterráneo | Sí | 04.04 |
| 555 | 736513 | 4394703 | Hidrante | Subterráneo | Sí | 04.04 |
| 556 | 736437 | 4394719 | Hidrante | Subterráneo | Sí | 04.04 |
| 557 | 736460 | 4394775 | Hidrante | Subterráneo | Sí | 04.04 |
| 558 | 736569 | 4394745 | Hidrante | Subterráneo | Sí | 04.04 |
| 559 | 736896 | 4394423 | Hidrante | Subterráneo | No | 04.04 |
| 560 | 736795 | 4394449 | Hidrante | Subterráneo | No | 04.04 |

| Id. | Coord. X | Coord. Y | Tipo | Ubicación | Afectación inundaciones | Mapa de encuadre nº |
|---|---|---|---|---|---|---|
| 561 | 736557 | 4394606 | Hidrante | Subterráneo | Sí | 04.04 |
| 562 | 736966 | 4394551 | Hidrante | Subterráneo | Sí | 04.04 |
| 563 | 737059 | 4394959 | Hidrante | Subterráneo | Sí | 04.04 |
| 564 | 737019 | 4394791 | Hidrante | Subterráneo | Sí | 04.04 |
| 565 | 736994 | 4394703 | Hidrante | Subterráneo | Sí | 04.04 |
| 566 | 736899 | 4394743 | Hidrante | Subterráneo | Sí | 04.04 |
| 567 | 736875 | 4394680 | Hidrante | Subterráneo | Sí | 04.04 |
| 568 | 736970 | 4394640 | Hidrante | Subterráneo | Sí | 04.04 |
| 569 | 737056 | 4394878 | Hidrante | Subterráneo | Sí | 04.04 |
| 570 | 737079 | 4394830 | Hidrante | Subterráneo | Sí | 04.04 |
| 571 | 737228 | 4394632 | Hidrante | Subterráneo | Sí | 04.04 |
| 572 | 737103 | 4394603 | Hidrante | Subterráneo | Sí | 04.04 |
| 573 | 737024 | 4394590 | Hidrante | Subterráneo | Sí | 04.04 |
| 574 | 736858 | 4394555 | Hidrante | Subterráneo | Sí | 04.04 |
| 575 | 736787 | 4394648 | Hidrante | Subterráneo | Sí | 04.04 |
| 576 | 736893 | 4394476 | Hidrante | Subterráneo | No | 04.04 |
| 577 | 737176 | 4394888 | Hidrante | Subterráneo | Sí | 04.04 |
| 578 | 737220 | 4395024 | Hidrante | Subterráneo | Sí | 04.04 |
| 579 | 737256 | 4395132 | Hidrante | Subterráneo | Sí | 04.04 |
| 585 | 737003 | 4394924 | Hidrante | Subterráneo | Sí | 04.04 |
| 590 | 736952 | 4394934 | Hidrante | Subterráneo | Sí | 04.04 |
| 591 | 736989 | 4395033 | Hidrante | Subterráneo | Sí | 04.04 |
| 592 | 736910 | 4394987 | Hidrante | Subterráneo | Sí | 04.04 |
| 593 | 736900 | 4394885 | Hidrante | Subterráneo | Sí | 04.04 |
| 647 | 737793 | 4393608 | Hidrante | Subterráneo | Sí | 04.04 |
| 663 | 735992 | 4394862 | Hidrante | Subterráneo | Sí | 04.04 |
| 664 | 737465 | 4395215 | Hidrante | Subterráneo | Sí | 04.04 |
| 666 | 737548 | 4395214 | Hidrante | Subterráneo | Sí | 04.04 |
| 667 | 737558 | 4395310 | Hidrante | Subterráneo | Sí | 04.04 |
| 668 | 735955 | 4394867 | Hidrante | Subterráneo | Sí | 04.04 |
| 671 | 735882 | 4394905 | Hidrante | Subterráneo | Sí | 04.04 |
| 672 | 735703 | 4394958 | Hidrante | Subterráneo | Sí | 04.04 |
| 673 | 735661 | 4395004 | Hidrante | Subterráneo | Sí | 04.04 |
| 674 | 735843 | 4394996 | Hidrante | Subterráneo | Sí | 04.04 |
| 675 | 735997 | 4394982 | Hidrante | Subterráneo | Sí | 04.04 |
| 676 | 735345 | 4395056 | Hidrante | Subterráneo | Sí | 04.04 |
| 677 | 734540 | 4394814 | Hidrante | Subterráneo | Sí | 04.04 |
| 683 | 734641 | 4394775 | Hidrante | Subterráneo | Sí | 04.04 |
| 684 | 734386 | 4394831 | Hidrante | Subterráneo | Sí | 04.04 |
| 685 | 734603 | 4394937 | Hidrante | Subterráneo | Sí | 04.04 |
| 686 | 734498 | 4395193 | Hidrante | Subterráneo | Sí | 04.04 |
| 687 | 734761 | 4394917 | Hidrante | Subterráneo | Sí | 04.04 |
| 707 | 734685 | 4395198 | Hidrante | Subterráneo | Sí | 04.04 |
| 846 | 734810 | 4395647 | Hidrante | Subterráneo | Sí | 04.04 |
| 853 | 734846 | 4395423 | Hidrante | Subterráneo | Sí | 04.04 |
| 854 | 734815 | 4395335 | Hidrante | Subterráneo | Sí | 04.04 |
| 855 | 734917 | 4395398 | Hidrante | Subterráneo | Sí | 04.04 |
| 856 | 734375 | 4395152 | Hidrante | Subterráneo | Sí | 04.04 |
| 859 | 734270 | 4395035 | Hidrante | Subterráneo | Sí | 04.04 |
| 861 | 736013 | 4395346 | Hidrante | Subterráneo | Sí | 04.04 |
| 871 | 738167 | 4394833 | Hidrante | Subterráneo | Sí | 04.04 |
| 873 | 738399 | 4395061 | Hidrante | Subterráneo | Sí | 04.04 |
| 874 | 738515 | 4394938 | Hidrante | Subterráneo | Sí | 04.04 |
| 875 | 738386 | 4394654 | Hidrante | Subterráneo | Sí | 04.04 |
| 876 | 738316 | 4394729 | Hidrante | Subterráneo | Sí | 04.04 |
| 877 | 737335 | 4394438 | Hidrante | Subterráneo | No | 04.04 |
| 878 | 737363 | 4394491 | Hidrante | Subterráneo | No | 04.04 |

| Id. | Coord. X | Coord. Y | Tipo | Ubicación | Afectación inundaciones | Mapa de encuadre nº |
|---|---|---|---|---|---|---|
| 879 | 737394 | 4394776 | Hidrante | Subterráneo | Sí | 04.04 |
| 880 | 737414 | 4394716 | Hidrante | Subterráneo | Sí | 04.04 |
| 881 | 737349 | 4394965 | Hidrante | Subterráneo | Sí | 04.04 |
| 882 | 737499 | 4394969 | Hidrante | Subterráneo | Sí | 04.04 |
| 887 | 737371 | 4395067 | Hidrante | Subterráneo | Sí | 04.04 |
| 890 | 737273 | 4394548 | Hidrante | Subterráneo | Sí | 04.04 |
| 891 | 737592 | 4394355 | Hidrante | Subterráneo | No | 04.04 |
| 892 | 737922 | 4394714 | Hidrante | Subterráneo | Sí | 04.04 |
| 893 | 738056 | 4394668 | Hidrante | Subterráneo | Sí | 04.04 |
| 894 | 737308 | 4394597 | Hidrante | Subterráneo | Sí | 04.04 |
| 895 | 737548 | 4394841 | Hidrante | Subterráneo | Sí | 04.04 |
| 897 | 737652 | 4394807 | Hidrante | Subterráneo | Sí | 04.04 |
| 898 | 737301 | 4395176 | Hidrante | Subterráneo | Sí | 04.04 |
| 900 | 739373 | 4394417 | Hidrante | Subterráneo | No | 04.04 |
| 901 | 739150 | 4394430 | Hidrante | Subterráneo | No | 04.04 |
| 902 | 739074 | 4394511 | Hidrante | Subterráneo | No | 04.04 |
| 905 | 738491 | 4394241 | Hidrante | Subterráneo | No | 04.04 |
| 906 | 738234 | 4394323 | Hidrante | Subterráneo | No | 04.04 |
| 907 | 738317 | 4394628 | Hidrante | Subterráneo | Sí | 04.04 |
| 908 | 738376 | 4394366 | Hidrante | Subterráneo | No | 04.04 |
| 909 | 738248 | 4394406 | Hidrante | Subterráneo | No | 04.04 |
| 910 | 737722 | 4394704 | Hidrante | Subterráneo | Sí | 04.04 |
| 911 | 738226 | 4394273 | Hidrante | Subterráneo | No | 04.04 |
| 912 | 737587 | 4394253 | Hidrante | Subterráneo | No | 04.04 |
| 913 | 737462 | 4394380 | Hidrante | Subterráneo | No | 04.04 |
| 915 | 737972 | 4394412 | Hidrante | Subterráneo | No | 04.04 |
| 916 | 737429 | 4394313 | Hidrante | Subterráneo | No | 04.04 |
| 917 | 737884 | 4394327 | Hidrante | Subterráneo | No | 04.04 |
| 918 | 739338 | 4394515 | Hidrante | Subterráneo | Sí | 04.04 |
| 919 | 739278 | 4394545 | Hidrante | Subterráneo | Sí | 04.04 |
| 920 | 738452 | 4394530 | Hidrante | Subterráneo | Sí | 04.04 |
| 921 | 738402 | 4394436 | Hidrante | Subterráneo | No | 04.04 |
| 922 | 738246 | 4394535 | Hidrante | Subterráneo | No | 04.04 |
| 923 | 738105 | 4394437 | Hidrante | Subterráneo | No | 04.04 |
| 924 | 738558 | 4394648 | Hidrante | Subterráneo | Sí | 04.04 |
| 925 | 738030 | 4394522 | Hidrante | Subterráneo | Sí | 04.04 |
| 926 | 738173 | 4394652 | Hidrante | Subterráneo | Sí | 04.04 |
| 927 | 739117 | 4394604 | Hidrante | Subterráneo | Sí | 04.04 |
| 928 | 737926 | 4394366 | Hidrante | Subterráneo | No | 04.04 |
| 929 | 738630 | 4394411 | Hidrante | Subterráneo | No | 04.04 |
| 930 | 738861 | 4394561 | Hidrante | Subterráneo | Sí | 04.04 |
| 931 | 739261 | 4394211 | Hidrante | Subterráneo | No | 04.04 |
| 932 | 738905 | 4394505 | Hidrante | Subterráneo | No | 04.04 |
| 933 | 739292 | 4394243 | Hidrante | Subterráneo | No | 04.04 |
| 934 | 739134 | 4394101 | Hidrante | Subterráneo | No | 04.04 |
| 935 | 738978 | 4394454 | Hidrante | Subterráneo | No | 04.04 |
| 936 | 738600 | 4394206 | Hidrante | Subterráneo | No | 04.04 |
| 937 | 738992 | 4394616 | Hidrante | Subterráneo | No | 04.04 |
| 938 | 738085 | 4394373 | Hidrante | Subterráneo | No | 04.04 |
| 939 | 738475 | 4393517 | Hidrante | Subterráneo | No | 04.04 |
| 940 | 739104 | 4393707 | Hidrante | Subterráneo | No | 04.04 |
| 941 | 738138 | 4393739 | Hidrante | Subterráneo | No | 04.04 |
| 942 | 738013 | 4393785 | Hidrante | Subterráneo | No | 04.04 |
| 943 | 738192 | 4394006 | Hidrante | Subterráneo | No | 04.04 |
| 944 | 738456 | 4394027 | Hidrante | Subterráneo | No | 04.04 |
| 945 | 738525 | 4394177 | Hidrante | Subterráneo | No | 04.04 |
| 947 | 738271 | 4394207 | Hidrante | Subterráneo | No | 04.04 |

| Id. | Coord. X | Coord. Y | Tipo | Ubicación | Afectación inundaciones | Mapa de encuadre nº |
|---|---|---|---|---|---|---|
| 948 | 738271 | 4394187 | Hidrante | Subterráneo | No | 04.04 |
| 949 | 738027 | 4394106 | Hidrante | Subterráneo | No | 04.04 |
| 950 | 737823 | 4393945 | Hidrante | Subterráneo | No | 04.04 |
| 951 | 738753 | 4393411 | Hidrante | Subterráneo | No | 04.04 |
| 952 | 738654 | 4393482 | Hidrante | Subterráneo | No | 04.04 |
| 953 | 739256 | 4394374 | Hidrante | Subterráneo | No | 04.04 |
| 954 | 739366 | 4394357 | Hidrante | Subterráneo | No | 04.04 |
| 955 | 739392 | 4394189 | Hidrante | Subterráneo | No | 04.04 |
| 956 | 739237 | 4394135 | Hidrante | Subterráneo | No | 04.04 |
| 957 | 738541 | 4394103 | Hidrante | Subterráneo | No | 04.04 |
| 958 | 739234 | 4394086 | Hidrante | Subterráneo | No | 04.04 |
| 959 | 739116 | 4394196 | Hidrante | Subterráneo | No | 04.04 |
| 960 | 739058 | 4394284 | Hidrante | Subterráneo | No | 04.04 |
| 961 | 739157 | 4394288 | Hidrante | Subterráneo | No | 04.04 |
| 962 | 736904 | 4394007 | Hidrante | Subterráneo | No | 04.04 |
| 963 | 738758 | 4394326 | Hidrante | Subterráneo | No | 04.04 |
| 966 | 739016 | 4394176 | Hidrante | Subterráneo | No | 04.04 |
| 967 | 738782 | 4394177 | Hidrante | Subterráneo | No | 04.04 |
| 968 | 738972 | 4394377 | Hidrante | Subterráneo | No | 04.04 |
| 970 | 738890 | 4394275 | Hidrante | Subterráneo | No | 04.04 |
| 971 | 738673 | 4393762 | Hidrante | Subterráneo | No | 04.04 |
| 972 | 738679 | 4393669 | Hidrante | Subterráneo | No | 04.04 |
| 973 | 738691 | 4393648 | Hidrante | Subterráneo | No | 04.04 |
| 974 | 738968 | 4393495 | Hidrante | Subterráneo | No | 04.04 |
| 975 | 738537 | 4393480 | Hidrante | Subterráneo | No | 04.04 |
| 976 | 738719 | 4394062 | Hidrante | Subterráneo | No | 04.04 |
| 977 | 738706 | 4394117 | Hidrante | Subterráneo | No | 04.04 |
| 978 | 738784 | 4394126 | Hidrante | Subterráneo | No | 04.04 |
| 981 | 738191 | 4394007 | Hidrante | Subterráneo | No | 04.04 |
| 982 | 738103 | 4394031 | Hidrante | Subterráneo | No | 04.04 |
| 983 | 737435 | 4394337 | Hidrante | Subterráneo | No | 04.04 |
| 984 | 737434 | 4394594 | Hidrante | Subterráneo | Sí | 04.04 |
| 985 | 738119 | 4394082 | Hidrante | Subterráneo | No | 04.04 |
| 986 | 738205 | 4394058 | Hidrante | Subterráneo | No | 04.04 |
| 987 | 738012 | 4394055 | Hidrante | Subterráneo | No | 04.04 |
| 988 | 738026 | 4394107 | Hidrante | Subterráneo | No | 04.04 |
| 995 | 735618 | 4395052 | Hidrante | Subterráneo | Sí | 04.04 |
| 996 | 734865 | 4395120 | Hidrante | Subterráneo | Sí | 04.04 |
| 997 | 734875 | 4395115 | Hidrante | Subterráneo | Sí | 04.04 |
| 998 | 734825 | 4395040 | Hidrante | Subterráneo | Sí | 04.04 |
| 999 | 734844 | 4395080 | Hidrante | Subterráneo | Sí | 04.04 |
| 1000 | 734819 | 4395011 | Hidrante | Subterráneo | Sí | 04.04 |
| 1001 | 734839 | 4395051 | Hidrante | Subterráneo | Sí | 04.04 |
| 1002 | 734800 | 4394969 | Hidrante | Subterráneo | Sí | 04.04 |
| 1004 | 734803 | 4394994 | Hidrante | Subterráneo | Sí | 04.04 |
| 1005 | 734777 | 4394916 | Hidrante | Subterráneo | Sí | 04.04 |
| 1011 | 734838 | 4395121 | Hidrante | Subterráneo | Sí | 04.04 |
| 1017 | 738673 | 4393430 | Hidrante | Subterráneo | No | 04.04 |
| 1040 | 738438 | 4394794 | Hidrante | Subterráneo | Sí | 04.04 |
| 1041 | 737094 | 4394478 | Hidrante | Subterráneo | No | 04.04 |
| 1049 | 738915 | 4394203 | Hidrante | Subterráneo | No | 04.04 |
| 1051 | 737406 | 4395361 | Hidrante | Subterráneo | Sí | 04.04 |
| 1061 | 737392 | 4394043 | Hidrante | Subterráneo | No | 04.04 |
| 1064 | 738963 | 4393554 | Hidrante | Subterráneo | No | 04.04 |
| 1065 | 738741 | 4393834 | Hidrante | Subterráneo | No | 04.04 |
| 988 | 738026 | 4394107 | Hidrante | Subterráneo | Sí | 04.04 |
| 995 | 735618 | 4395052 | Hidrante | Subterráneo | Sí | 04.04 |

| Id. | Coord. X | Coord. Y | Tipo | Ubicación | Afectación inundaciones | Mapa de encuadre nº |
|---|---|---|---|---|---|---|
| 996 | 734865 | 4395120 | Hidrante | Subterráneo | Si | 04.04 |
| 997 | 734875 | 4395115 | Hidrante | Subterráneo | Sí | 04.04 |
| 998 | 734825 | 4395040 | Hidrante | Subterráneo | Sí | 04.04 |
| 999 | 734844 | 4395080 | Hidrante | Subterráneo | Sí | 04.04 |
| 1000 | 734819 | 4395011 | Hidrante | Subterráneo | Sí | 04.04 |
| 1001 | 734839 | 4395051 | Hidrante | Subterráneo | Sí | 04.04 |
| 1002 | 734800 | 4394969 | Hidrante | Subterráneo | Sí | 04.04 |
| 1004 | 734803 | 4394994 | Hidrante | Subterráneo | Sí | 04.04 |
| 1005 | 734777 | 4394916 | Hidrante | Subterráneo | Sí | 04.04 |
| 1011 | 734838 | 4395121 | Hidrante | Subterráneo | No | 04.04 |
| 1017 | 738673 | 4393430 | Hidrante | Subterráneo | No | 04.04 |
| 1040 | 738438 | 4394794 | Hidrante | Subterráneo | Sí | 04.04 |
| 1041 | 737094 | 4394478 | Hidrante | Subterráneo | No | 04.04 |
| 1049 | 738915 | 4394203 | Hidrante | Subterráneo | No | 04.04 |
| 1051 | 737406 | 4395361 | Hidrante | Subterráneo | No | 04.04 |
| 1061 | 737392 | 4394043 | Hidrante | Subterráneo | No | 04.04 |
| 1064 | 738963 | 4393554 | Hidrante | Subterráneo | No | 04.04 |
| 1065 | 738741 | 4393834 | Hidrante | Subterráneo | No | 04.04 |
| **POL. IND. SEPES – EUCOLSA – VALLESA** | | | | | | |
| 14 | 734663 | 4394376 | Hidrante | Subterráneo | No | 04.10 |
| 20 | 735096 | 4394760 | Hidrante | Subterráneo | No | 04.10 |
| 29 | 735664 | 4393970 | Hidrante | Subterráneo | No | 04.10 |
| 39 | 735348 | 4394118 | Hidrante | Subterráneo | No | 04.10 |
| 48 | 735525 | 4394278 | Hidrante | Subterráneo | No | 04.10 |
| 64 | 735534 | 4394482 | Hidrante | Subterráneo | No | 04.10 |
| 72 | 734875 | 4394543 | Hidrante | Subterráneo | No | 04.10 |
| 87 | 735572 | 4394577 | Hidrante | Subterráneo | No | 04.10 |
| 199 | 735029 | 4394790 | Hidrante | Subterráneo | No | 04.10 |
| 213 | 734587 | 4394483 | Hidrante | Subterráneo | No | 04.10 |
| 214 | 734605 | 4394473 | Hidrante | Subterráneo | No | 04.10 |
| 534 | 735883 | 4394446 | Hidrante | Subterráneo | No | 04.10 |
| 535 | 736221 | 4394299 | Hidrante | Subterráneo | No | 04.10 |
| 536 | 734828 | 4394372 | Hidrante | Subterráneo | No | 04.10 |
| 545 | 736682 | 4393929 | Hidrante | Subterráneo | No | 04.10 |
| 858 | 734788 | 4394804 | Hidrante | Subterráneo | No | 04.10 |
| **POL. IND. CAMÍ LA MAR** | | | | | | |
| 18 | 735711 | 4393534 | Hidrante | Subterráneo | No | 04.10 |
| 34 | 734029 | 4393799 | Hidrante | Subterráneo | No | 04.10 |
| 60 | 733845 | 4393846 | Hidrante | Subterráneo | No | 04.10 |
| 73 | 733842 | 4393585 | Hidrante | Subterráneo | No | 04.10 |
| 86 | 734300 | 4393656 | Hidrante | Subterráneo | No | 04.10 |
| 163 | 733703 | 4393757 | Hidrante | Subterráneo | No | 04.10 |
| 164 | 733647 | 4393600 | Hidrante | Subterráneo | No | 04.10 |
| 167 | 733912 | 4393730 | Hidrante | Subterráneo | No | 04.10 |
| 168 | 733831 | 4393725 | Hidrante | Subterráneo | No | 04.10 |
| 169 | 734108 | 4393659 | Hidrante | Subterráneo | No | 04.10 |
| 229 | 734541 | 4393452 | Hidrante | Subterráneo | No | 04.10 |
| 250 | 734044 | 4393528 | Hidrante | Subterráneo | No | 04.10 |
| 260 | 734523 | 4393715 | Hidrante | Subterráneo | No | 04.10 |
| 305 | 734409 | 4393611 | Hidrante | Subterráneo | No | 04.10 |
| 333 | 735136 | 4393358 | Hidrante | Subterráneo | No | 04.10 |
| 371 | 735615 | 4393408 | Hidrante | Subterráneo | No | 04.10 |
| 389 | 734228 | 4393507 | Hidrante | Subterráneo | No | 04.10 |
| 648 | 734718 | 4393687 | Hidrante | Subterráneo | No | 04.10 |
| 649 | 734915 | 4393657 | Hidrante | Subterráneo | No | 04.10 |
| 651 | 735309 | 4393590 | Hidrante | Subterráneo | No | 04.10 |
| 652 | 735115 | 4393625 | Hidrante | Subterráneo | No | 04.10 |

| Id. | Coord. X | Coord. Y | Tipo | Ubicación | Afectación inundaciones | Mapa de encuadre nº |
|---|---|---|---|---|---|---|
| 655 | 735524 | 4393558 | Hidrante | Subterráneo | No | 04.10 |
| 656 | 735943 | 4393360 | Hidrante | Subterráneo | No | 04.10 |
| 657 | 735779 | 4393261 | Hidrante | Subterráneo | No | 04.10 |
| 658 | 735563 | 4393295 | Hidrante | Subterráneo | No | 04.10 |
| 659 | 735334 | 4393326 | Hidrante | Subterráneo | No | 04.10 |
| 660 | 734948 | 4393388 | Hidrante | Subterráneo | No | 04.10 |
| 661 | 734734 | 4393417 | Hidrante | Subterráneo | No | 04.10 |
| 662 | 735432 | 4393433 | Hidrante | Subterráneo | No | 04.10 |
| 860 | 734153 | 4393770 | Hidrante | Subterráneo | No | 04.10 |
| 1043 | 736566 | 4393391 | Hidrante | Subterráneo | No | 04.10 |
| 1044 | 736413 | 4393417 | Hidrante | Subterráneo | No | 04.10 |
| 1045 | 736203 | 4393450 | Hidrante | Subterráneo | No | 04.10 |
| 1046 | 736070 | 4393289 | Hidrante | Subterráneo | No | 04.10 |
| 1047 | 735941 | 4393288 | Hidrante | Subterráneo | No | 04.10 |
| 1048 | 736057 | 4393222 | Hidrante | Subterráneo | No | 04.10 |
| 1050 | 734364 | 4393631 | Hidrante | Subterráneo | No | 04.10 |
| 1053 | 736796 | 4393338 | Hidrante | Subterráneo | No | 04.10 |
| 1054 | 736629 | 4393244 | Hidrante | Subterráneo | No | 04.10 |
| 1055 | 736627 | 4393125 | Hidrante | Subterráneo | No | 04.10 |
| 1056 | 736767 | 4393181 | Hidrante | Subterráneo | No | 04.10 |
| 1057 | 736464 | 4393299 | Hidrante | Subterráneo | No | 04.10 |
| 1058 | 736272 | 4393320 | Hidrante | Subterráneo | No | 04.10 |
| 1059 | 736247 | 4393186 | Hidrante | Subterráneo | No | 04.10 |
| 1060 | 736441 | 4393161 | Hidrante | Subterráneo | No | 04.10 |
| **ZONA ALMARDÀ** | | | | | | |
| 22 | 740242 | 4399555 | Hidrante | Subterráneo | Sí | 04.01 |
| 30 | 740209 | 4398635 | Hidrante | Subterráneo | Sí | 04.01 |
| 40 | 740104 | 4399502 | Hidrante | Subterráneo | Sí | 04.01 |
| 50 | 740173 | 4399096 | Hidrante | Subterráneo | Sí | 04.01 |
| 51 | 740043 | 4398354 | Hidrante | Subterráneo | Sí | 04.01 |
| 59 | 739467 | 4396844 | Hidrante | Subterráneo | Sí | 04.01 |
| 74 | 739977 | 4398566 | Hidrante | Subterráneo | Sí | 04.01 |
| 102 | 739994 | 4397737 | Hidrante | Subterráneo | Sí | 04.01 |
| 114 | 739707 | 4397430 | Hidrante | Subterráneo | Sí | 04.01 |
| 116 | 740283 | 4400127 | Hidrante | Subterráneo | Sí | 04.01 |
| 127 | 739874 | 4398738 | Hidrante | Subterráneo | Sí | 04.01 |
| 132 | 740274 | 4399957 | Hidrante | Subterráneo | Sí | 04.01 |
| 140 | 740026 | 4398868 | Hidrante | Subterráneo | Sí | 04.01 |
| 145 | 740313 | 4399521 | Hidrante | Subterráneo | Sí | 04.01 |
| 150 | 740184 | 4398824 | Hidrante | Subterráneo | Sí | 04.01 |
| 154 | 740139 | 4398686 | Hidrante | Subterráneo | Sí | 04.01 |
| 180 | 740401 | 4400292 | Hidrante | Subterráneo | Sí | 04.01 |
| 181 | 740342 | 4400016 | Hidrante | Subterráneo | Sí | 04.01 |
| 182 | 740369 | 4399921 | Hidrante | Subterráneo | Sí | 04.01 |
| 183 | 740311 | 4399759 | Hidrante | Subterráneo | Sí | 04.01 |
| 184 | 740185 | 4399481 | Hidrante | Subterráneo | Sí | 04.01 |
| 185 | 740361 | 4399480 | Hidrante | Subterráneo | Sí | 04.01 |
| 186 | 740164 | 4399589 | Hidrante | Subterráneo | Sí | 04.01 |
| 187 | 740262 | 4399462 | Hidrante | Subterráneo | Sí | 04.01 |
| 188 | 740095 | 4399486 | Hidrante | Subterráneo | Sí | 04.01 |
| 580 | 740078 | 4398430 | Hidrante | Subterráneo | Sí | 04.01 |
| 581 | 739995 | 4398220 | Hidrante | Subterráneo | Sí | 04.01 |
| 582 | 739949 | 4398340 | Hidrante | Subterráneo | Sí | 04.01 |
| 583 | 739843 | 4398287 | Hidrante | Subterráneo | Sí | 04.01 |
| 584 | 739815 | 4398373 | Hidrante | Subterráneo | Sí | 04.01 |
| 586 | 739478 | 4396873 | Hidrante | Subterráneo | Sí | 04.01 |
| 587 | 739590 | 4396884 | Hidrante | Subterráneo | Sí | 04.01 |

| Id. | Coord. X | Coord. Y | Tipo | Ubicación | Afectación inundaciones | Mapa de encuadre nº |
|---|---|---|---|---|---|---|
| 588 | 739803 | 4396835 | Hidrante | Subterráneo | Sí | 04.01 |
| 589 | 739702 | 4396761 | Hidrante | Subterráneo | Sí | 04.01 |
| 595 | 739892 | 4397636 | Hidrante | Subterráneo | Sí | 04.01 |
| 596 | 739891 | 4397687 | Hidrante | Subterráneo | Sí | 04.01 |
| 597 | 739859 | 4397384 | Hidrante | Subterráneo | Sí | 04.01 |
| 598 | 739891 | 4397484 | Hidrante | Subterráneo | Sí | 04.01 |
| 599 | 739781 | 4397550 | Hidrante | Subterráneo | Sí | 04.01 |
| 600 | 739830 | 4397821 | Hidrante | Subterráneo | Sí | 04.01 |
| 601 | 739811 | 4397733 | Hidrante | Subterráneo | Sí | 04.01 |
| 602 | 739914 | 4397814 | Hidrante | Subterráneo | Sí | 04.01 |
| 603 | 739734 | 4397844 | Hidrante | Subterráneo | Sí | 04.01 |
| 604 | 739700 | 4397667 | Hidrante | Subterráneo | Sí | 04.01 |
| 605 | 739634 | 4397482 | Hidrante | Subterráneo | Sí | 04.01 |
| 606 | 739710 | 4397568 | Hidrante | Subterráneo | Sí | 04.01 |
| 607 | 739741 | 4397388 | Hidrante | Subterráneo | Sí | 04.01 |
| 608 | 739724 | 4397351 | Hidrante | Subterráneo | Sí | 04.01 |
| 609 | 739535 | 4396763 | Hidrante | Subterráneo | Sí | 04.01 |
| 610 | 740083 | 4398764 | Hidrante | Subterráneo | Sí | 04.01 |
| 611 | 739804 | 4397254 | Hidrante | Subterráneo | Sí | 04.01 |
| 612 | 739944 | 4398745 | Hidrante | Subterráneo | Sí | 04.01 |
| 613 | 739735 | 4397273 | Hidrante | Subterráneo | Sí | 04.01 |
| 614 | 739686 | 4397334 | Hidrante | Subterráneo | Sí | 04.01 |
| 615 | 739656 | 4397285 | Hidrante | Subterráneo | Sí | 04.01 |
| 616 | 739825 | 4397302 | Hidrante | Subterráneo | Sí | 04.01 |
| 617 | 739677 | 4397232 | Hidrante | Subterráneo | Sí | 04.01 |
| 618 | 739793 | 4397204 | Hidrante | Subterráneo | Sí | 04.01 |
| 619 | 739891 | 4397223 | Hidrante | Subterráneo | Sí | 04.01 |
| 730 | 739819 | 4397364 | Hidrante | Subterráneo | Sí | 04.01 |
| 862 | 740309 | 4399106 | Hidrante | Subterráneo | Sí | 04.01 |
| 863 | 740234 | 4399060 | Hidrante | Subterráneo | Sí | 04.01 |
| 866 | 740307 | 4398965 | Hidrante | Subterráneo | Sí | 04.01 |
| 867 | 740063 | 4398984 | Hidrante | Subterráneo | Sí | 04.01 |
| 869 | 740471 | 4400305 | Hidrante | Subterráneo | Sí | 04.01 |
| 870 | 740491 | 4399972 | Hidrante | Subterráneo | Sí | 04.01 |
| 872 | 740573 | 4399799 | Hidrante | Subterráneo | Sí | 04.01 |
| 883 | 740129 | 4398633 | Hidrante | Subterráneo | Sí | 04.01 |
| 884 | 740152 | 4398564 | Hidrante | Subterráneo | Sí | 04.01 |
| 885 | 740090 | 4398496 | Hidrante | Subterráneo | Sí | 04.01 |
| 886 | 740164 | 4398487 | Hidrante | Subterráneo | Sí | 04.01 |
| 888 | 740002 | 4398428 | Hidrante | Subterráneo | Sí | 04.01 |
| 889 | 739851 | 4398450 | Hidrante | Subterráneo | Sí | 04.01 |
| 896 | 739835 | 4398648 | Hidrante | Subterráneo | Sí | 04.01 |
| 899 | 739957 | 4399042 | Hidrante | Subterráneo | Sí | 04.01 |
| 903 | 740134 | 4398797 | Hidrante | Subterráneo | Sí | 04.01 |
| 904 | 739951 | 4398880 | Hidrante | Subterráneo | Sí | 04.01 |
| 914 | 739681 | 4396937 | Hidrante | Subterráneo | Sí | 04.01 |
| 1013 | 739461 | 4396813 | Hidrante | Subterráneo | Sí | 04.01 |
| 1014 | 739494 | 4396852 | Hidrante | Subterráneo | Sí | 04.01 |
| 1015 | 739818 | 4396735 | Hidrante | Subterráneo | Sí | 04.01 |
| 1016 | 739453 | 4396779 | Hidrante | Subterráneo | Sí | 04.01 |
| 1018 | 739817 | 4397330 | Hidrante | Subterráneo | Sí | 04.01 |
| 1019 | 739894 | 4397375 | Hidrante | Subterráneo | Sí | 04.01 |
| 1020 | 739777 | 4397375 | Hidrante | Subterráneo | Sí | 04.01 |
| 1021 | 739814 | 4397295 | Hidrante | Subterráneo | Sí | 04.01 |
| 1022 | 739796 | 4397221 | Hidrante | Subterráneo | Sí | 04.01 |
| 1023 | 739792 | 4397257 | Hidrante | Subterráneo | Sí | 04.01 |
| 1024 | 739533 | 4396843 | Hidrante | Subterráneo | Sí | 04.01 |

| Id. | Coord. X | Coord. Y | Tipo | Ubicación | Afectación inundaciones | Mapa de encuadre nº |
|---|---|---|---|---|---|---|
| 1025 | 739542 | 4396875 | Hidrante | Subterráneo | Sí | 04.01 |
| 1029 | 740132 | 4398415 | Hidrante | Subterráneo | Sí | 04.01 |
| 1030 | 740580 | 4399824 | Hidrante | Subterráneo | Sí | 04.01 |
| 1031 | 740060 | 4398170 | Hidrante | Subterráneo | Sí | 04.01 |
| 1063 | 739794 | 4398479 | Hidrante | Subterráneo | Sí | 04.01 |
| 1020 | 739777 | 4397375 | Hidrante | Subterráneo | Sí | 04.01 |
| 1021 | 739814 | 4397295 | Hidrante | Subterráneo | Sí | 04.01 |
| 1022 | 739796 | 4397221 | Hidrante | Subterráneo | Sí | 04.01 |
| 1023 | 739792 | 4397257 | Hidrante | Subterráneo | Sí | 04.01 |
| 1024 | 739533 | 4396843 | Hidrante | Subterráneo | Sí | 04.01 |
| 1025 | 739542 | 4396875 | Hidrante | Subterráneo | Sí | 04.01 |
| 1029 | 740132 | 4398415 | Hidrante | Subterráneo | Sí | 04.01 |
| 1030 | 740580 | 4399824 | Hidrante | Subterráneo | Sí | 04.01 |
| 1031 | 740060 | 4398170 | Hidrante | Subterráneo | Sí | 04.01 |
| 1063 | 739794 | 4398479 | Hidrante | Subterráneo | Sí | 04.01 |
| **ZONA ESTACIÓN** | | | | | | |
| 203 | 734232 | 4395532 | Hidrante | Subterráneo | No | 04.04 |
| 241 | 734124 | 4395299 | Hidrante | Subterráneo | No | 04.04 |
| 850 | 733946 | 4394986 | Hidrante | Subterráneo | No | 04.04 |
| 851 | 734020 | 4394878 | Hidrante | Subterráneo | No | 04.04 |
| 852 | 734191 | 4394960 | Hidrante | Subterráneo | No | 04.04 |
| 859 | 734270 | 4395035 | Hidrante | Subterráneo | No | 04.04 |
| 1006 | 734174 | 4395383 | Hidrante | Subterráneo | No | 04.04 |
| 1010 | 734252 | 4395574 | Hidrante | Subterráneo | No | 04.04 |
| 1012 | 734254 | 4395251 | Hidrante | Subterráneo | No | 04.04 |
| **NÚCLEO DE SAGUNTO Y ENTORNO** | | | | | | |
| 58 | 733190 | 4395824 | Hidrante | Subterráneo | No | 04.03 |
| 68 | 733375 | 4395700 | Hidrante | Subterráneo | No | 04.03 |
| 83 | 733481 | 4395950 | Hidrante | Subterráneo | No | 04.03 |
| 90 | 733354 | 4396334 | Hidrante | Subterráneo | No | 04.03 |
| 109 | 733875 | 4396365 | Hidrante | Subterráneo | No | 04.03 |
| 110 | 732810 | 4396437 | Hidrante | Subterráneo | No | 04.03 |
| 111 | 732832 | 4396508 | Hidrante | Subterráneo | No | 04.03 |
| 118 | 733164 | 4395643 | Hidrante | Subterráneo | No | 04.03 |
| 121 | 733821 | 4396743 | Hidrante | Subterráneo | No | 04.03 |
| 122 | 732868 | 4395849 | Hidrante | Subterráneo | No | 04.03 |
| 123 | 732984 | 4395882 | Hidrante | Subterráneo | No | 04.03 |
| 124 | 733303 | 4395583 | Hidrante | Subterráneo | No | 04.03 |
| 137 | 733713 | 4395898 | Hidrante | Subterráneo | No | 04.03 |
| 139 | 734011 | 4395440 | Hidrante | Subterráneo | No | 04.03 |
| 149 | 733792 | 4395210 | Hidrante | Subterráneo | No | 04.03 |
| 152 | 734530 | 4396515 | Hidrante | Subterráneo | No | 04.03 |
| 153 | 733795 | 4395374 | Hidrante | Subterráneo | No | 04.03 |
| 156 | 734655 | 4396654 | Hidrante | Subterráneo | No | 04.03 |
| 157 | 733859 | 4395444 | Hidrante | Subterráneo | No | 04.03 |
| 159 | 733880 | 4395371 | Hidrante | Subterráneo | No | 04.03 |
| 172 | 734296 | 4396210 | Hidrante | Subterráneo | Sí | 04.03 |
| 173 | 732832 | 4395762 | Hidrante | Subterráneo | No | 04.03 |
| 174 | 732920 | 4395842 | Hidrante | Subterráneo | No | 04.03 |
| 175 | 732929 | 4395939 | Hidrante | Subterráneo | No | 04.03 |
| 177 | 733069 | 4396082 | Hidrante | Subterráneo | Sí | 04.03 |
| 178 | 733299 | 4396023 | Hidrante | Subterráneo | Sí | 04.03 |
| 179 | 733090 | 4395664 | Hidrante | Subterráneo | No | 04.03 |
| 201 | 733243 | 4396434 | Hidrante | Subterráneo | No | 04.03 |
| 202 | 732711 | 4395813 | Hidrante | Subterráneo | No | 04.03 |
| 204 | 732789 | 4395771 | Hidrante | Subterráneo | No | 04.03 |
| 205 | 733138 | 4395984 | Hidrante | Subterráneo | No | 04.03 |

| Id. | Coord. X | Coord. Y | Tipo | Ubicación | Afectación inundaciones | Mapa de encuadre nº |
|---|---|---|---|---|---|---|
| 206 | 733082 | 4395891 | Hidrante | Subterráneo | No | 04.03 |
| 207 | 733952 | 4395526 | Hidrante | Subterráneo | No | 04.03 |
| 208 | 733826 | 4395941 | Hidrante | Subterráneo | No | 04.03 |
| 209 | 733252 | 4396073 | Hidrante | Subterráneo | Sí | 04.03 |
| 210 | 733867 | 4395824 | Hidrante | Subterráneo | No | 04.03 |
| 215 | 732965 | 4396480 | Hidrante | Subterráneo | No | 04.03 |
| 218 | 733094 | 4395975 | Hidrante | Subterráneo | No | 04.03 |
| 220 | 733823 | 4395921 | Hidrante | Subterráneo | No | 04.03 |
| 221 | 733414 | 4395798 | Hidrante | Subterráneo | No | 04.03 |
| 222 | 733968 | 4395535 | Hidrante | Subterráneo | No | 04.03 |
| 223 | 733119 | 4395594 | Hidrante | Subterráneo | No | 04.03 |
| 224 | 733538 | 4395722 | Hidrante | Subterráneo | No | 04.03 |
| 226 | 732874 | 4395696 | Hidrante | Subterráneo | No | 04.03 |
| 227 | 733257 | 4395841 | Hidrante | Subterráneo | No | 04.03 |
| 231 | 732980 | 4395658 | Hidrante | Subterráneo | No | 04.03 |
| 236 | 733400 | 4395607 | Hidrante | Subterráneo | No | 04.03 |
| 243 | 733360 | 4395965 | Hidrante | Subterráneo | No | 04.03 |
| 247 | 733325 | 4395532 | Hidrante | Subterráneo | No | 04.03 |
| 249 | 733307 | 4395920 | Hidrante | Subterráneo | No | 04.03 |
| 251 | 733191 | 4396648 | Hidrante | Subterráneo | No | 04.03 |
| 252 | 732683 | 4396292 | Hidrante | Subterráneo | No | 04.03 |
| 255 | 733336 | 4396494 | Hidrante | Subterráneo | No | 04.03 |
| 262 | 733254 | 4395798 | Hidrante | Subterráneo | No | 04.03 |
| 263 | 733363 | 4395554 | Hidrante | Subterráneo | No | 04.03 |
| 267 | 733421 | 4395758 | Hidrante | Subterráneo | No | 04.03 |
| 271 | 733841 | 4395488 | Hidrante | Subterráneo | No | 04.03 |
| 273 | 733374 | 4395834 | Hidrante | Subterráneo | No | 04.03 |
| 274 | 733391 | 4395744 | Hidrante | Subterráneo | No | 04.03 |
| 277 | 733447 | 4395631 | Hidrante | Subterráneo | No | 04.03 |
| 280 | 731941 | 4395651 | Hidrante | Subterráneo | No | 04.03 |
| 281 | 732877 | 4395996 | Hidrante | Subterráneo | No | 04.03 |
| 287 | 732994 | 4395908 | Hidrante | Subterráneo | No | 04.03 |
| 290 | 733175 | 4395577 | Hidrante | Subterráneo | No | 04.03 |
| 291 | 733415 | 4395677 | Hidrante | Subterráneo | No | 04.03 |
| 292 | 733459 | 4395563 | Hidrante | Subterráneo | No | 04.03 |
| 296 | 733429 | 4396485 | Hidrante | Subterráneo | No | 04.03 |
| 300 | 733283 | 4395644 | Hidrante | Subterráneo | No | 04.03 |
| 302 | 733454 | 4395894 | Hidrante | Subterráneo | No | 04.03 |
| 303 | 733320 | 4395680 | Hidrante | Subterráneo | No | 04.03 |
| 304 | 733876 | 4395753 | Hidrante | Subterráneo | No | 04.03 |
| 306 | 733446 | 4395471 | Hidrante | Subterráneo | No | 04.03 |
| 307 | 733805 | 4395617 | Hidrante | Subterráneo | No | 04.03 |
| 310 | 733557 | 4396462 | Hidrante | Subterráneo | No | 04.03 |
| 314 | 733450 | 4396052 | Hidrante | Subterráneo | Sí | 04.03 |
| 316 | 733907 | 4395464 | Hidrante | Subterráneo | No | 04.03 |
| 317 | 733380 | 4395041 | Hidrante | Subterráneo | No | 04.03 |
| 318 | 733489 | 4395728 | Hidrante | Subterráneo | No | 04.03 |
| 319 | 733491 | 4395468 | Hidrante | Subterráneo | No | 04.03 |
| 320 | 733534 | 4395549 | Hidrante | Subterráneo | No | 04.03 |
| 321 | 733569 | 4395661 | Hidrante | Subterráneo | No | 04.03 |
| 322 | 733370 | 4396560 | Hidrante | Subterráneo | No | 04.03 |
| 332 | 733531 | 4395606 | Hidrante | Subterráneo | No | 04.03 |
| 334 | 733511 | 4395905 | Hidrante | Subterráneo | No | 04.03 |
| 335 | 733531 | 4396036 | Hidrante | Subterráneo | Sí | 04.03 |
| 338 | 733431 | 4395782 | Hidrante | Subterráneo | No | 04.03 |
| 347 | 733656 | 4395901 | Hidrante | Subterráneo | No | 04.03 |
| 348 | 733680 | 4395670 | Hidrante | Subterráneo | No | 04.03 |

| Id. | Coord. X | Coord. Y | Tipo | Ubicación | Afectación inundaciones | Mapa de encuadre nº |
|---|---|---|---|---|---|---|
| 349 | 733604 | 4395585 | Hidrante | Subterráneo | No | 04.03 |
| 350 | 733521 | 4395480 | Hidrante | Subterráneo | No | 04.03 |
| 364 | 733630 | 4395726 | Hidrante | Subterráneo | No | 04.03 |
| 365 | 733827 | 4395662 | Hidrante | Subterráneo | No | 04.03 |
| 370 | 732886 | 4396815 | Hidrante | Subterráneo | No | 04.03 |
| 372 | 733330 | 4396405 | Hidrante | Subterráneo | No | 04.03 |
| 373 | 733821 | 4395211 | Hidrante | Subterráneo | No | 04.03 |
| 374 | 733816 | 4395338 | Hidrante | Subterráneo | No | 04.03 |
| 375 | 733468 | 4395542 | Hidrante | Subterráneo | No | 04.03 |
| 376 | 733826 | 4395600 | Hidrante | Subterráneo | No | 04.03 |
| 377 | 733505 | 4395650 | Hidrante | Subterráneo | No | 04.03 |
| 378 | 733606 | 4395604 | Hidrante | Subterráneo | No | 04.03 |
| 381 | 733443 | 4395493 | Hidrante | Subterráneo | No | 04.03 |
| 386 | 733000 | 4395766 | Hidrante | Subterráneo | No | 04.03 |
| 388 | 733987 | 4395684 | Hidrante | Subterráneo | No | 04.03 |
| 453 | 734209 | 4396205 | Hidrante | Subterráneo | Sí | 04.03 |
| 454 | 734058 | 4396278 | Hidrante | Subterráneo | No | 04.03 |
| 455 | 733973 | 4396267 | Hidrante | Subterráneo | No | 04.03 |
| 456 | 734147 | 4396184 | Hidrante | Subterráneo | Sí | 04.03 |
| 457 | 734181 | 4396089 | Hidrante | Subterráneo | Sí | 04.03 |
| 462 | 734057 | 4396132 | Hidrante | Subterráneo | Sí | 04.03 |
| 463 | 734100 | 4396042 | Hidrante | Subterráneo | Sí | 04.03 |
| 464 | 733922 | 4396110 | Hidrante | Subterráneo | Sí | 04.03 |
| 465 | 733722 | 4396156 | Hidrante | Subterráneo | No | 04.03 |
| 466 | 733803 | 4396263 | Hidrante | Subterráneo | No | 04.03 |
| 467 | 733818 | 4396188 | Hidrante | Subterráneo | No | 04.03 |
| 468 | 733523 | 4396344 | Hidrante | Subterráneo | No | 04.03 |
| 469 | 733851 | 4396502 | Hidrante | Subterráneo | No | 04.03 |
| 470 | 733779 | 4396578 | Hidrante | Subterráneo | No | 04.03 |
| 471 | 734472 | 4396627 | Hidrante | Subterráneo | No | 04.03 |
| 472 | 734414 | 4396352 | Hidrante | Subterráneo | No | 04.03 |
| 473 | 734114 | 4396418 | Hidrante | Subterráneo | No | 04.03 |
| 474 | 734137 | 4396581 | Hidrante | Subterráneo | No | 04.03 |
| 475 | 734285 | 4396557 | Hidrante | Subterráneo | No | 04.03 |
| 476 | 734363 | 4396464 | Hidrante | Subterráneo | No | 04.03 |
| 477 | 734216 | 4396535 | Hidrante | Subterráneo | No | 04.03 |
| 478 | 734226 | 4396458 | Hidrante | Subterráneo | No | 04.03 |
| 479 | 734285 | 4396341 | Hidrante | Subterráneo | No | 04.03 |
| 480 | 734162 | 4396317 | Hidrante | Subterráneo | No | 04.03 |
| 481 | 733705 | 4396447 | Hidrante | Subterráneo | No | 04.03 |
| 482 | 733677 | 4396610 | Hidrante | Subterráneo | No | 04.03 |
| 483 | 734129 | 4396658 | Hidrante | Subterráneo | No | 04.03 |
| 484 | 733947 | 4396498 | Hidrante | Subterráneo | No | 04.03 |
| 485 | 734061 | 4396554 | Hidrante | Subterráneo | No | 04.03 |
| 486 | 733039 | 4396720 | Hidrante | Subterráneo | No | 04.03 |
| 487 | 733042 | 4396321 | Hidrante | Subterráneo | No | 04.03 |
| 488 | 733112 | 4396607 | Hidrante | Subterráneo | No | 04.03 |
| 489 | 733936 | 4396802 | Hidrante | Subterráneo | No | 04.03 |
| 490 | 734042 | 4396755 | Hidrante | Subterráneo | No | 04.03 |
| 491 | 732698 | 4396148 | Hidrante | Subterráneo | No | 04.03 |
| 492 | 733894 | 4396765 | Hidrante | Subterráneo | No | 04.03 |
| 493 | 733920 | 4396619 | Hidrante | Subterráneo | No | 04.03 |
| 494 | 733962 | 4396657 | Hidrante | Subterráneo | No | 04.03 |
| 495 | 732874 | 4396443 | Hidrante | Subterráneo | No | 04.03 |
| 496 | 732932 | 4396334 | Hidrante | Subterráneo | No | 04.03 |
| 497 | 732827 | 4396298 | Hidrante | Subterráneo | No | 04.03 |
| 498 | 732872 | 4396202 | Hidrante | Subterráneo | No | 04.03 |

| Id. | Coord. X | Coord. Y | Tipo | Ubicación | Afectación inundaciones | Mapa de encuadre nº |
|---|---|---|---|---|---|---|
| 499 | 732901 | 4396664 | Hidrante | Subterráneo | No | 04.03 |
| 500 | 733225 | 4396269 | Hidrante | Subterráneo | No | 04.03 |
| 501 | 733077 | 4396236 | Hidrante | Subterráneo | No | 04.03 |
| 502 | 733012 | 4396538 | Hidrante | Subterráneo | No | 04.03 |
| 503 | 733285 | 4396601 | Hidrante | Subterráneo | No | 04.03 |
| 506 | 733159 | 4396443 | Hidrante | Subterráneo | No | 04.03 |
| 509 | 733091 | 4396460 | Hidrante | Subterráneo | No | 04.03 |
| 513 | 733247 | 4396528 | Hidrante | Subterráneo | No | 04.03 |
| 515 | 733159 | 4396517 | Hidrante | Subterráneo | No | 04.03 |
| 516 | 732642 | 4395721 | Hidrante | Subterráneo | No | 04.03 |
| 665 | 733225 | 4396042 | Hidrante | Subterráneo | Sí | 04.03 |
| 678 | 732376 | 4395304 | Hidrante | Subterráneo | No | 04.03 |
| 680 | 733052 | 4395873 | Hidrante | Subterráneo | No | 04.03 |
| 845 | 734096 | 4395688 | Hidrante | Subterráneo | No | 04.03 |
| 847 | 733932 | 4395314 | Hidrante | Subterráneo | No | 04.03 |
| 848 | 733448 | 4395091 | Hidrante | Subterráneo | No | 04.03 |
| 849 | 733758 | 4395648 | Hidrante | Subterráneo | No | 04.03 |
| 857 | 733721 | 4395589 | Hidrante | Subterráneo | No | 04.03 |
| 864 | 733902 | 4396207 | Hidrante | Subterráneo | No | 04.03 |
| 865 | 733785 | 4395821 | Hidrante | Subterráneo | No | 04.03 |
| 946 | 733862 | 4395337 | Hidrante | Subterráneo | No | 04.03 |
| 964 | 733689 | 4395805 | Hidrante | Subterráneo | No | 04.03 |
| 965 | 733684 | 4395630 | Hidrante | Subterráneo | No | 04.03 |
| 979 | 733890 | 4395777 | Hidrante | Subterráneo | No | 04.03 |
| 980 | 733888 | 4395787 | Hidrante | Subterráneo | No | 04.03 |
| 989 | 733498 | 4396514 | Hidrante | Subterráneo | No | 04.03 |
| 990 | 733528 | 4396500 | Hidrante | Subterráneo | No | 04.03 |
| 991 | 733528 | 4396245 | Hidrante | Subterráneo | No | 04.03 |
| 992 | 733465 | 4396530 | Hidrante | Subterráneo | No | 04.03 |
| 993 | 733898 | 4395818 | Hidrante | Subterráneo | No | 04.03 |
| 994 | 733913 | 4395815 | Hidrante | Subterráneo | No | 04.03 |
| 1003 | 734090 | 4395597 | Hidrante | Subterráneo | No | 04.03 |
| 1007 | 734013 | 4395503 | Hidrante | Subterráneo | No | 04.03 |
| 1008 | 733659 | 4395595 | Hidrante | Subterráneo | No | 04.03 |
| 1009 | 733604 | 4395545 | Hidrante | Subterráneo | No | 04.03 |
| 1026 | 733265 | 4396024 | Hidrante | Subterráneo | Sí | 04.03 |
| 1027 | 732733 | 4395826 | Hidrante | Subterráneo | No | 04.03 |
| 1028 | 733379 | 4395979 | Hidrante | Subterráneo | No | 04.03 |
| 1032 | 733433 | 4396546 | Hidrante | Subterráneo | No | 04.03 |
| 1033 | 733412 | 4396556 | Hidrante | Subterráneo | No | 04.03 |
| 1034 | 733380 | 4396208 | Hidrante | Subterráneo | Sí | 04.03 |
| 1035 | 733437 | 4396206 | Hidrante | Subterráneo | Sí | 04.03 |
| 1036 | 733292 | 4396210 | Hidrante | Subterráneo | Sí | 04.03 |
| 1037 | 733344 | 4396212 | Hidrante | Subterráneo | Sí | 04.03 |
| 1038 | 733276 | 4396051 | Hidrante | Subterráneo | Sí | 04.03 |
| 1039 | 733259 | 4396227 | Hidrante | Subterráneo | No | 04.03 |
| 1042 | 732784 | 4396248 | Hidrante | Subterráneo | No | 04.03 |
| 1052 | 733983 | 4395376 | Hidrante | Subterráneo | No | 04.03 |
| 1062 | 733458 | 4395502 | Hidrante | Subterráneo | No | 04.03 |
| 1066 | 733636 | 4395717 | Hidrante | Subterráneo | No | 04.03 |
| 992 | 733465 | 4396530 | Hidrante | Subterráneo | No | 04.03 |
| 993 | 733898 | 4395818 | Hidrante | Subterráneo | No | 04.03 |
| 994 | 733913 | 4395815 | Hidrante | Subterráneo | No | 04.03 |
| 1003 | 734090 | 4395597 | Hidrante | Subterráneo | No | 04.03 |
| 1007 | 734013 | 4395503 | Hidrante | Subterráneo | No | 04.03 |
| 1008 | 733659 | 4395595 | Hidrante | Subterráneo | No | 04.03 |
| 1009 | 733604 | 4395545 | Hidrante | Subterráneo | No | 04.03 |

| Id. | Coord. X | Coord. Y | Tipo | Ubicación | Afectación inundaciones | Mapa de encuadre nº |
|---|---|---|---|---|---|---|
| 1026 | 733265 | 4396024 | Hidrante | Subterráneo | Sí | 04.03 |
| 1027 | 732733 | 4395826 | Hidrante | Subterráneo | No | 04.03 |
| 1028 | 733379 | 4395979 | Hidrante | Subterráneo | No | 04.03 |
| 1032 | 733433 | 4396546 | Hidrante | Subterráneo | No | 04.03 |
| 1033 | 733412 | 4396556 | Hidrante | Subterráneo | No | 04.03 |
| 1034 | 733380 | 4396208 | Hidrante | Subterráneo | Sí | 04.03 |
| 1035 | 733437 | 4396206 | Hidrante | Subterráneo | Sí | 04.03 |
| 1036 | 733292 | 4396210 | Hidrante | Subterráneo | Sí | 04.03 |
| 1037 | 733344 | 4396212 | Hidrante | Subterráneo | Sí | 04.03 |
| 1038 | 733276 | 4396051 | Hidrante | Subterráneo | Sí | 04.03 |
| 1039 | 733259 | 4396227 | Hidrante | Subterráneo | No | 04.03 |
| 1042 | 732784 | 4396248 | Hidrante | Subterráneo | No | 04.03 |
| 1052 | 733983 | 4395376 | Hidrante | Subterráneo | No | 04.03 |
| 1062 | 733458 | 4395502 | Hidrante | Subterráneo | No | 04.03 |
| 1066 | 733636 | 4395717 | Hidrante | Subterráneo | No | 04.03 |
| **URB. LOS MONASTERIOS – MONTE PICAIO** | | | | | | |
| 211 | 730634 | 4390921 | Hidrante | Subterráneo | No | 04.12 |
| 216 | 727987 | 4391244 | Hidrante | Subterráneo | No | 04.12 |
| 272 | 730520 | 4391451 | Hidrante | Subterráneo | No | 04.12 |
| 279 | 728461 | 4391477 | Hidrante | Subterráneo | No | 04.12 |
| 282 | 728674 | 4391414 | Hidrante | Subterráneo | No | 04.12 |
| 284 | 728598 | 4391409 | Hidrante | Subterráneo | No | 04.12 |
| 294 | 730618 | 4390718 | Hidrante | Subterráneo | No | 04.12 |
| 323 | 730514 | 4391059 | Hidrante | Subterráneo | No | 04.12 |
| 326 | 728511 | 4391429 | Hidrante | Subterráneo | No | 04.12 |
| 368 | 727020 | 4390802 | Hidrante | Subterráneo | No | 04.12 |
| 369 | 727345 | 4390648 | Hidrante | Subterráneo | No | 04.12 |
| 379 | 726389 | 4390943 | Hidrante | Subterráneo | No | 04.12 |

### 2.4.6. Recogida de residuos

En el municipio de Sagunt la recogida de residuos se realiza por el propio Ayuntamiento a través de la empresa pública Sociedad Anónima de Gestión Sagunt – Medio Propio Municipal, S.A. La recogida se realiza mediante contenedores selectivos según el tipo de residuo. Los datos completos de la gestión se presentan en la tabla siguiente:

| Nombre del núcleo, etc. | Dispone de recogida de residuos | Existe recogida selectiva | Forma de recogida | Empresa/s gestora/s | Mapa de encuadre nº (solo para punto único de recogida) |
|---|---|---|---|---|---|
| Núcleo urbano de Sagunto | Si | Si | Recolectores | S.A.G. Sagunto | No aplica |
| Núcleo urbano de Puerto de Sagunto | Si | Si | Recolectores | S.A.G. Sagunto | No aplica |
| PAI Fusión (Av. La Mallà y Av. Barraquero - Internúcleos) | Si | Si | Recolectores | S.A.G. Sagunto | No aplica |
| Almardà | Si | Si | Recolectores | S.A.G. Sagunto | No aplica |
| Grau Vell | Si | Si | Recolectores | S.A.G. Sagunto | No aplica |
| Tres Barrancs | Si | No | Recolectores | S.A.G. Sagunto | No aplica |

| Nombre del núcleo, etc. | Dispone de recogida de residuos | Existe recogida selectiva | Forma de recogida | Empresa/s gestora/s | Mapa de encuadre nº (solo para punto único de recogida) |
|---|---|---|---|---|---|
| Els Partidors | Si | No | Recolectores | S.A.G. Sagunto | No aplica |
| Monte Caruana | Si | Si | Recolectores | S.A.G. Sagunto | No aplica |
| Plà d'En Bou | Si | Si | Recolectores | S.A.G. Sagunto | No aplica |
| La Pinada | Si | Si | Recolectores | S.A.G. Sagunto | No aplica |
| El Romeral | Si | Si | Recolectores | S.A.G. Sagunto | No aplica |
| Bonilles | Si | Si | Recolectores | S.A.G. Sagunto | No aplica |
| Muntanya de Romeu | Si | No | Recolectores | S.A.G. Sagunto | No aplica |
| El Pla d'Aljub | No | No | Recolectores | S.A.G. Sagunto | No aplica |
| Font de Ribera | Si | No | Recolectores | S.A.G. Sagunto | No aplica |
| Costa del Volant | Si | No | Recolectores | S.A.G. Sagunto | No aplica |
| El Povitxol | Si | No | Recolectores | S.A.G. Sagunto | No aplica |
| Muntanya de Rubio | Si | No | Recolectores | S.A.G. Sagunto | No aplica |
| En Pere Gil | Si | No | Recolectores | S.A.G. Sagunto | No aplica |
| Urb. Los Monasterios | Si | Si | Recolectores | S.A.G. Sagunto | No aplica |
| Urb. Monte Picaio | Si | Si | Recolectores | S.A.G. Sagunto | No aplica |
| El Ventorrillo | Si | Si | Recolectores | S.A.G. Sagunto | No aplica |

### 2.4.7. Ecoparque y plantas de gestión de residuos

| Nombre | Localización (dirección / coord.) | Entidad gestora | Horario | Afectación inundaciones | Mapa de encuadre nº |
|---|---|---|---|---|---|
| Ecoparque Sagunt | Pol. Ind. SEPES. Av. Benjamin Franklin, s/n | S.A.G. Sagunto | L-S de 9-14 y de 16 a 20 horas D: 9 - 14 | NO | 04.04 |

| Nombre | Localización (dirección / coord.) | Entidad gestora | Tipo de planta | Afectación inundaciones | Mapa de encuadre nº |
|---|---|---|---|---|---|
| Planta de tratamiento de Residuos Sagunto | Pol. Ind. SEPES. Av. Benjamin Franklin, s/n | S.A.G. Sagunto | Reciclaje Valorización | NO | 04.04 |

### 2.4.8. Red eléctrica

| Nombre del núcleo, etc. | Conexión a red de eléctrica | Suministro alternativo (indica cual) | Participación municipal | Empresa suministradora | Mapa de encuadre nº |
|---|---|---|---|---|---|
| Núcleo urbano de Sagunto | Sí | No | No | Iberdrola Distribución | 03.03 |
| Núcleo urbano de Puerto de Sagunto | Sí | No | No | Iberdrola Distribución | 03.03 |

| Nombre del núcleo, etc. | Conexión a red de eléctrica | Suministro alternativo (indica cual) | Participación municipal | Empresa suministradora | Mapa de encuadre nº |
|---|---|---|---|---|---|
| PAI Fusión (Av. La Mallà y Av. Barraquero - Internúcleos) | Sí | No | No | Iberdrola Distribución | 03.03 |
| Almardà | Sí | No | No | Iberdrola Distribución | 03.03 |
| Grau Vell | Sí | No | No | Iberdrola Distribución | 03.03 |
| Tres Barrancs | Sí | No | No | Iberdrola Distribución | 03.03 |
| Els Partidors | Sí | No | No | Iberdrola Distribución | 03.02 |
| Monte Caruana | Sí | No | No | Iberdrola Distribución | 03.02 |
| Plà d'En Bou | Sí | No | No | Iberdrola Distribución | 03.02 |
| La Pinada | Sí | No | No | Iberdrola Distribución | 03.02 |
| El Romeral | Sí | No | No | Iberdrola Distribución | 03.02 |
| Bonilles | Sí | No | No | Iberdrola Distribución | 03.01 |
| Muntanya de Romeu | Sí | No | No | Iberdrola Distribución | 03.01 |
| El Pla d'Aljub | Sí | No | No | Iberdrola Distribución | 03.01 |
| Font de Ribera | Sí | No | No | Iberdrola Distribución | 03.01 |
| Costa del Volant | Sí | No | No | Iberdrola Distribución | 03.01 |
| El Povitxol | Sí | No | No | Iberdrola Distribución | 03.01 |
| Muntanya de Rubio | Sí | No | No | Iberdrola Distribución | 03.01 |
| En Pere Gil | Sí | No | No | Iberdrola Distribución | 03.01 |
| Urb. Los Monasterios | Sí | No | No | Iberdrola Distribución | 03.02 |
| Urb. Monte Picaio | Sí | No | No | Iberdrola Distribución | 03.02 |
| El Ventorrillo | Sí | No | No | Iberdrola Distribución | 03.03 |

El término cuenta con numerosas líneas eléctricas de Alta Tensión que lo atraviesan, al ser un polo industrial principal dentro de nuestro territorio. En los Mapas 4 del *Anexo V. Cartografía* puede observarse la localización y trazado de estas líneas eléctricas.

- L/380 KV La Eliana - La Plana I
- L/380 KV La Eliana - La Plana II
- L/220 KV La Plana - Sagunto.

- L/220 KV La Eliana - Sagunto Sidmed
- L/132 KV Rambleta – Sagunto
- L/132 KV Sagunto – Museros
- L/132 KV Sagunto – Puerto
- L/66 KV Sagunto – Segorbe
- L/66 KV Sagunto - Moncófar.
- L/66 KV Sagunto - Puzol - Massalfassar - Campo Olivar - Paterna

### 2.4.9. Subestaciones eléctricas y plantas productoras de energía eléctrica

En la tabla siguiente se incluyen las subestaciones y plantas de producción de energía eléctrica que se encuentran en el municipio.

| Tipo | Nombre | Localización (dirección / coord.) | Uso | Empresa gestora | Afectación inundaciones | Mapa de encuadre nº |
|---|---|---|---|---|---|---|
| Subestación | Parque Logistico Puerto | X: 736891;Y: 4392698 | | Ibredrola | SI | 04.00 |
| Subestación | Gaussa | X: 730157;Y: 4393444 | | Ibredrola | NO | 04.00 |
| Iberdrola Centro Distribución | Iberdrola Centro Distribución | X: 734310;Y: 4394999 | | Ibredrola | NO | 04.00 |
| Subestación | SEPES | X: 735677;Y: 4393872 | | Ibredrola | NO | 04.00 |
| Subestación | Ingruinsa | X: 738118;Y: 4393341 | | Ibredrola | SI | 04.00 |
| Subestación | Puerto de Sagunto | X: 738177;Y: 4392951 | | Ibredrola | SI | 04.00 |
| Subestación | Parc Sagunt | X: 736182;Y: 4392440 | | Ibredrola | NO | 04.00 |
| Central Ciclo Combinado | Central Ciclo Combinado | X: 737340;Y: 4391706 | | Ibredrola | NO | 04.00 |

### 2.4.10. Transformadores

| Id. | Localización (dirección / coord.) | Tipo | Afectación inundaciones | Mapa de encuadre nº |
|---|---|---|---|---|
| 1 | X: 730157; Y: 4393446 | Terrestre | NO | 04.00 |
| 2 | X: 735678; Y: 4393872 | Terrestre | NO | 04.00 |
| 3 | X: 737157; Y: 4391707 | Terrestre | NO | 04.00 |
| 4 | X: 737107; Y: 4391661 | Terrestre | NO | 04.00 |
| 5 | X: 735779; Y: 4391688 | Terrestre | NO | 04.00 |
| 6 | X: 736879; Y: 4392651 | Terrestre | NO | 04.00 |
| 7 | X: 737132; Y: 4391709 | Terrestre | SÍ | 04.00 |
| 8 | X: 737186; Y: 4391644 | Terrestre | SÍ | 04.00 |
| 9 | X: 737098; Y: 4391734 | Terrestre | SÍ | 04.00 |
| 10 | X: 737128; Y: 4391680 | Terrestre | SÍ | 04.00 |
| 11 | X: 737187; Y: 4391709 | Terrestre | SÍ | 04.00 |
| 12 | X: 737305; Y: 4394655 | Terrestre | SÍ | 04.00 |
| 13 | X: 738323; Y: 4398645 | Terrestre | SÍ | 04.00 |
| 14 | X: 733363; Y: 4395116 | Terrestre | SÍ | 04.00 |
| 15 | X: 735762; Y: 4394254 | Terrestre | SÍ | 04.00 |

| Id. | Localización (dirección / coord.) | Tipo | Afectación inundaciones | Mapa de encuadre nº |
|---|---|---|---|---|
| 16 | X: 726991; Y: 4390900 | Terrestre | SÍ | 04.00 |
| 17 | X: 734489; Y: 4393732 | Terrestre | SÍ | 04.00 |
| 18 | X: 734204; Y: 4397972 | Terrestre | SÍ | 04.00 |
| 19 | X: 732071; Y: 4394648 | Terrestre | SÍ | 04.00 |
| 20 | X: 732415; Y: 4395453 | Terrestre | SÍ | 04.00 |
| 21 | X: 733164; Y: 4398700 | Terrestre | NO | 04.00 |
| 22 | X: 731194; Y: 4398937 | Terrestre | NO | 04.00 |
| 23 | X: 735508; Y: 4394603 | Terrestre | NO | 04.00 |
| 24 | X: 737932; Y: 4398814 | Terrestre | NO | 04.00 |
| 25 | X: 734253; Y: 4395006 | Terrestre | NO | 04.00 |
| 26 | X: 730408; Y: 4398446 | Terrestre | SÍ | 04.00 |
| 27 | X: 731283; Y: 4394142 | Terrestre | SÍ | 04.00 |
| 28 | X: 735714; Y: 4393874 | Terrestre | NO | 04.00 |
| 29 | X: 737241; Y: 4391603 | Terrestre | NO | 04.00 |
| 30 | X: 732641; Y: 4396783 | Terrestre | NO | 04.00 |
| 31 | X: 737250; Y: 4391608 | Terrestre | NO | 04.00 |
| 32 | X: 737990; Y: 4393412 | Terrestre | NO | 04.00 |
| 33 | X: 738526; Y: 4398587 | Terrestre | NO | 04.00 |
| 34 | X: 736859; Y: 4392616 | Terrestre | NO | 04.00 |
| 35 | X: 727128; Y: 4390857 | Terrestre | NO | 04.00 |
| 36 | X: 737101; Y: 4391707 | Terrestre | NO | 04.00 |
| 37 | X: 737169; Y: 4398745 | Terrestre | SÍ | 04.00 |
| 38 | X: 737198; Y: 4391572 | Terrestre | SÍ | 04.00 |
| 39 | X: 735597; Y: 4391998 | Terrestre | SÍ | 04.00 |
| 40 | X: 736906; Y: 4398749 | Terrestre | SÍ | 04.00 |
| 41 | X: 737189; Y: 4391566 | Terrestre | NO | 04.00 |
| 42 | X: 737258; Y: 4391614 | Terrestre | NO | 04.00 |
| 43 | X: 737206; Y: 4391578 | Terrestre | NO | 04.00 |
| 44 | X: 734908; Y: 4393396 | Terrestre | NO | 04.00 |
| 45 | X: 730674; Y: 4394590 | Terrestre | NO | 04.00 |
| 46 | X: 733676; Y: 4397750 | Terrestre | NO | 04.00 |
| 47 | X: 734313; Y: 4397463 | Terrestre | NO | 04.00 |
| 48 | X: 734113; Y: 4395557 | Terrestre | NO | 04.00 |
| 49 | X: 729775; Y: 4397084 | Terrestre | NO | 04.00 |
| 50 | X: 734375; Y: 4394669 | Terrestre | SÍ | 04.00 |
| 51 | X: 731219; Y: 4398066 | Terrestre | SÍ | 04.00 |
| 52 | X: 737016; Y: 4393973 | Terrestre | NO | 04.00 |
| 53 | X: 730348; Y: 4397904 | Terrestre | NO | 04.00 |
| 54 | X: 734234; Y: 4398892 | Terrestre | NO | 04.00 |

### 2.4.11. Red de gas

La empresa que suministra el Gas a Sagunto es Grupo Naturgy, a través de su distribuidora Nedgia

| Nombre del núcleo, etc. | Conexión a red de gas | Empresa suministradora | Mapa de encuadre nº |
|---|---|---|---|
| Núcleo urbano de Sagunto | Sí | Grupo Naturgy | ND |
| Núcleo urbano de Puerto de Sagunto | Sí | Grupo Naturgy | ND |

| Nombre del núcleo, etc. | Conexión a red de gas | Empresa suministradora | Mapa de encuadre nº |
|---|---|---|---|
| PAI Fusión (Av. La Mallà y Av. Barraquero - Internúcleos) | Sí | Grupo Naturgy | 03.03 |
| Almardà | Sí | Grupo Naturgy | 03.03 |
| Grau Vell | No | N/A | N/A |
| Tres Barrancs | No | N/A | N/A |
| Els Partidors | No | N/A | N/A |
| Monte Caruana | No | N/A | N/A |
| Plà d'En Bou | No | N/A | N/A |
| La Pinada | No | N/A | N/A |
| El Romeral | No | N/A | N/A |
| Bonilles | No | N/A | N/A |
| Muntanya de Romeu | No | N/A | N/A |
| El Pla d'Aljub | No | N/A | N/A |
| Font de Ribera | No | N/A | N/A |
| Costa del Volant | No | N/A | N/A |
| El Povitxol | No | N/A | N/A |
| Muntanya de Rubio | No | N/A | N/A |
| En Pere Gil | No | N/A | N/A |
| Urb. Los Monasterios | No | N/A | N/A |
| Urb. Monte Picaio | No | N/A | N/A |
| El Ventorrillo | No | N/A | N/A |

Adicionalmente cabe destacar la presencia dentro del T.M. de Sagunto de una infraestructura clave dentro de la red de gasificación nacional e internacional, como es la **Planta de Regasificación de Sagunto, S.A. (SAGGAS)**. Esta instalación ubicada en el contradique sur de la ampliación del puerto de Sagunto, ocupando una superficie total de 23 ha, y contando con una capacidad de almacenamiento de 600.000 $m^3$ de gas licuado (en fase líquida, GNL). En la planta existen cuatro vaporizadores que transforman el GNL almacenado en gas que se inyecta en la Red Básica de Gaseoductos. Por su ubicación, esta planta está expuesta a los riesgos de inundación marítima y fluvial.

### 2.4.12. Estaciones de combustible

| Nombre | Localización (dirección / coord.) | Tipo | Gestor | Afectación inundaciones | Mapa de encuadre nº |
|---|---|---|---|---|---|
| Área de Servicio Sagunto Norte | X= 731536; Y=4392550 AP-7 km. 477,8 | Gasolinera/ Área de Servicio | ENI 962651227 | NO | 04.00 |
| Estación de servicio Repsol | X= 737066; Y=4394572 N-237, 3 | Gasolinera | REPSOL 962681281 | NO | 04.00 |
| Ham Sagunto GNL - GNC | X= 731475; Y=4392340 AP-7, km. 477 | Gasolinera/ Área de Servicio | HAM Sagunto 937704760 | SI | 04.00 |
| Gasolinera REPSOL Ripoll | X= 733258; Y=4393196 | Gasolinera/ Área de servicio | REPSOL 962660147 | SI | 04.00 |

| Nombre | Localización (dirección / coord.) | Tipo | Gestor | Afectación inundaciones | Mapa de encuadre nº |
|---|---|---|---|---|---|
| Gasolinera Tankstelle | X= 733183; Y=4393190 | Gasolinera | - | NO | 04.00 |
| Estación de servicio REPSOL | X= 736874; Y=4393951 C/ Almagro, 2 | Gasolinera | REPSOL 962683514 | SI | 04.00 |
| EESS OCTAPLUS S.L | X= 734527; Y=4395627 Av. de la Vila, s/n | Gasolinera | OCTAPLUS 962650778 | SI | 04.00 |
| Plenoil Sagunto I | X= 735444; Y=4395084 N-237 | Gasolinera | PLENOIL 910600796 | SI | 04.00 |
| Estacion de Servicio Tangerina | X= 731839; Y=4390395 V-23 | Gasolinera | 961465673 | NO | 04.00 |
| Estación de servicio CEPSA Sendra Solbes | X= 733971; Y=4395378 N-340, pk 934 | Gasolinera | CEPSA 962660026 | NO | 04.00 |
| Estación de servicio CEPSA Montiver | X= 734405; Y=4396263 N-340, pk 937 | Gasolinera | CEPSA 963942971 | NO | 04.00 |
| Estación de servicio El Pont SL | X= 738049; Y=4394630 Periodista Azzati, s/n | Gasolinera | BP 962651875 | SI | 04.00 |
| Estación de servicio Gardoan 63 | X= 732003; Y=4390513 V-23, km. 0,5 | Gasolinera | REPSOL 962653012 | SI | 04.00 |
| Gasolinera Carrefour | X= 735953; Y=4395056 N-237 | Gasolinera | Carrefour | NO | 04.00 |
| Estación de Servicio El Ventorrillo | X= 736160, Y= 4400423 Ctra. Faura-Canet | Gasolinera | CEPSA 962602170 | SI | 04.00 |
| OPTYME | X= 733678, Y= 4394991 Carrer de València, 110 | Gasolinera | 682629638 | NO | 04.00 |
| Estación de Servicio CEPSA Cruce de Caminos | X= 733690, Y= 4395028 Carrer de València, 106 | Gasolinera | CEPSA 962690157 | NO | 04.00 |

## 2.4.13. Instalaciones de telecomunicaciones

| Nombre | Localización Coord. X | Coord. Y | Tipo | Gestor | Afectación inundaciones | Mapa de encuadre nº |
|---|---|---|---|---|---|---|
| Tc01 | 736024 | 4400411 | Antena repetidora | Vodafone, Orange, Telefónica | Sï | 04.00 |
| Tc02 | 740078 | 4398892 | Antena repetidora | Telefonica Móviles, Xfera Móviles | Sï | 04.00 |
| Tc03 | 739974 | 4398524 | Antena repetidora | Vodafone, Orange | Sï | 04.00 |
| Tc04 | 737522 | 4395287 | Antena repetidora | Telefónica | Sï | 04.00 |
| Tc05 | 735970 | 4395229 | Antena repetidora | Telefónica | Sï | 04.00 |
| Tc06 | 736651 | 4394683 | Antena repetidora | Xfera | No | 04.00 |
| Tc07 | 736709 | 4394663 | Antena repetidora | Vodafone, Orange | No | 04.00 |

| Nombre | Localización | | Tipo | Gestor | Afectación inundaciones | Mapa de encuadre nº |
|---|---|---|---|---|---|---|
| | Coord. X | Coord. Y | | | | |
| Tc08 | 737429 | 4394185 | Antena repetidora | Vodafone, Orange | No | 04.00 |
| Tc09 | 737875 | 4394135 | Antena repetidora | Xfera, Telefónica | No | 04.00 |
| Tc10 | 737805 | 4393946 | Antena repetidora | Vodafone. Orange | No | 04.00 |
| Tc11 | 738612 | 4393963 | Antena repetidora | Vodafone, Orange, Telefónica | Sï | 04.00 |
| Tc12 | 738863 | 4393787 | Antena repetidora | Telefónica | Sï | 04.00 |
| Tc13 | 739181 | 4394062 | Antena repetidora | Vodafone, Orange | Sï | 04.00 |
| Tc14 | 739211 | 4393952 | Antena repetidora | Telefónica | Sï | 04.00 |
| Tc15 | 738058 | 4393308 | Antena repetidora | Vodafone, Xfera, Movistar, Orange | No | 04.00 |
| Tc16 | 738403 | 4392772 | Antena repetidora | Puerto de Sagunto | No | 04.00 |
| Tc17 | 735607 | 4394481 | Antena repetidora | Vodafone, Orange | No | 04.00 |
| Tc18 | 735983 | 4392263 | Antena repetidora | Vodafone | No | 04.00 |
| Tc19 | 736170 | 4391872 | Antena repetidora | Telefónica | No | 04.00 |
| Tc20 | 733872 | 4394432 | Antena repetidora | Vodafone, Orange | No | 04.00 |
| Tc21 | 733815 | 4390764 | Antena repetidora | Telefónica, Vodafone, Orange | No | 04.00 |
| Tc22 | 733342 | 4394360 | Antena repetidora | Telefónica | No | 04.00 |
| Tc23 | 730074 | 4391776 | Antena repetidora | Telefónica | No | 04.00 |
| Tc24 | 729955 | 4391714 | Antena repetidora | Vodafone, Xfera, Orange | No | 04.00 |
| Tc25 | 731241 | 4394018 | Antena repetidora | Vodafone, Orange | Sï | 04.00 |
| Tc26 | 733516 | 4396024 | Antena repetidora | Telefónica, Orange | No | 04.00 |
| Tc27 | 734115 | 4395785 | Antena repetidora | Vodafone, Orange | No | 04.00 |
| Tc28 | 733821 | 4395692 | Antena repetidora | Vodafone, Orange | No | 04.00 |
| Tc29 | 733888 | 4395628 | Antena repetidora | Telefónica | No | 04.00 |
| Tc30 | 733373 | 4395796 | Antena repetidora | Telefónica | No | 04.00 |
| Tc31 | 733369 | 4395933 | Antena repetidora | Vodafone, Xfera, Orange | No | 04.00 |

## 2.5. Equipamientos con afluencia de público

En este apartado se detallan los diferentes servicios básicos existentes en el municipio. Su situación geográfica en el término municipal se encuentra cartografiada en el *Anexo de la Cartografía* y se detallan en los diferentes planos de encuadre de los núcleos que se detallan en cada apartado.

Los datos de contacto están recogidos en el Anexo II. Catálogo de medios y recursos.

### 2.5.1. Centros educativos

| Tipo | Nombre | Localización (dirección / coord.) | Titularidad | Nº personal | Nº alumnos | Afectación inundaciones | Mapa nº |
|---|---|---|---|---|---|---|---|
| CENTRE PRIV. ED. INF. 1er CICLE | CENTRE PRIV. ED. INF. 1er CICLE QUEKOS | Cl Sant Pere, 53-59. El Port de Sagunt | Privada | 5 | 48 | NO | 05.00 |
| CENTRE PRIV. ED. INF. 1er CICLE | CENTRE PRIV. ED. INF. 1er CICLE SOL Y LUNA SIGLO XXI | Cl Murillo, 40 El Port de Sagunt | Privada | 6 | 66 | NO | 05.00 |
| CENTRE PRIV. ED. INFANTIL | CENTRE PRIV. ED. INFANTIL CAMARENA-PUERTO DE SAGUNTO | Av Corona De Aragón, 25. El Port de Sagunt | Privada | 10 | 72 | SÍ | 05.00 |
| CENTRE PRIV. ED. INF. 1er CICLE | CENTRE PRIV. ED. INF. 1er CICLE BIG PLANET | Cl Isla Menorca, 2. El Port de Sagunt | Privada | 8 | 48 | SÍ | 05.00 |
| IES | IES NÚMERO 5 | Cl Juan Molinero, S/N El Port de Sagunt | Pública | 131 | 1.238 | SÍ | 05.00 |
| CENTRE PRIV. ED. INF. 1er CICLE | CENTRE PRIV. ED. INF. 1er CICLE DE LAS PALMERAS | Cl Juan Sebastián El Cano, 25 El Port de Sagunt | Privada | 5 | 33 | NO | 05.00 |
| CENTRE PRIV. ED. INF. 1er CICLE | CENTRE PRIV. ED. INF. 1er CICLE PETITONS | Cl Segorbe, 36-38 El Port de Sagunt | Privada | - | - | NO | 05.00 |
| CEIP | CEIP MARÍA YOCASTA RUÍZ AGUILERA | Cl Vent D'arbones, S/N El Port de Sagunt | Pública | 77 | 484 | SÍ | 05.00 |
| CENTRE PRIV. ED. INF. 1er CICLE | CENTRE PRIV. ED. INF. 1er CICLE BABY GARDEN | Cl Ametler, 36-38 El Port de Sagunt | Privada | 4 | 26 | NO | 05.00 |
| CENTRE PRIV. ED. INF. 1er CICLE | CENTRE PRIV. ED. INF. 1er CICLE PEQUELANDIA | Cl Cánovas Del Castillo, 71 El Port de Sagunt | Privada | 4 | 30 | SÍ | 05.00 |
| CEIP | CEIP BALADRE | Cl Juan Martorell, 2 El Port de Sagunt | Pública | 42 | 202 | SÍ | 05.00 |
| IES | IES CAMP DE MORVEDRE | Cl Abogado Fausto Caruana, S/N El Port de Sagunt | Pública | 163 | 1.679 | SÍ | 05.00 |
| CIPFP | CIPFP EDUARDO MERELLO | Cl Periodista Azzati, S/N El Port de Sagunt | Pública | 59 | 437 | NO | 05.00 |
| CIPFP | CIPFP LA LABORAL | Cl Abogado Fausto Caruana, S/N El Port de Sagunt | Pública | 156 | 1.425 | SÍ | 05.00 |

| Tipo | Nombre | Localización (dirección / coord.) | Titularidad | Nº personal | Nº alumnos | Afectación inundaciones | Mapa nº |
|---|---|---|---|---|---|---|---|
| CEIP | CEIP CERVANTES | Av 9 De Octubre, 15<br>El Port de Sagunt | Pública | 27 | 210 | NO | 05.00 |
| CEIP | CEIP MAESTRO TARAZONA | Cl Papa Alejandro Vi, S/N<br>El Port de Sagunt | Pública | 66 | 391 | SÍ | 05.00 |
| CEIP | CEIP NUESTRA SEÑORA DE BEGOÑA | Cl Progreso, 32<br>El Port de Sagunt | Pública | 60 | 376 | NO | 05.00 |
| CENTRE PRIVAT | CENTRE PRIVAT SAN PEDRO APÓSTOL | Cl Almudafer, 9<br>El Port de Sagunt | Privada | 42 | 315 | NO | 05.00 |
| CENTRE PÚBLIC FPA | CENTRE PÚBLIC FPA MIGUEL HERNÁNDEZ | Cl Dolores Ibarruri, S/N<br>El Port de Sagunt | Pública | 29 | 1.400 | NO | 05.00 |
| IES | IES MARÍA MOLINER | Cl Dolores Ibarruri La Pasionaria, 16<br>El Port de Sagunt | Pública | 68 | 545 | NO | 05.00 |
| CEIP | CEIP MEDITERRÁNEO | Cl Gómez Ferrer, 72<br>El Port de Sagunt | Pública | 52 | 394 | NO | 05.00 |
| CEIP | CEIP PROFESOR TIERNO GALVÁN | Av 9 De Octubre, S/N<br>El Port de Sagunt | Pública | 33 | 208 | NO | 05.00 |
| CEIP | CEIP VILAMAR | Av Alfredo Simón, 20<br>El Port de Sagunt | Pública | 58 | 412 | SÍ | 05.00 |
| CEIP | CEIP LA PINAETA | Pz Escriptora Beatriu Civera, 3<br>El Port de Sagunt | Pública | 29 | 143 | SÍ | 05.00 |
| EI 1er CICLE | EI 1er CICLE EL BALADRE | Cl Ausiàs March, 4<br>El Port de Sagunt | Pública | 19 | 55 | SÍ | 05.00 |
| CEIP | CEIP VICTORIA Y JOAQUIN RODRIGO | Av Juan De Austria, S/N<br>El Port de Sagunt | Pública | 57 | 420 | NO | 05.00 |
| CEE PÚB. | CEE PÚB. SANT CRISTÒFOL | Cl Cerro San Cristobal, S/N<br>Sagunt | Pública | 75 | 88 | NO | 05.00 |
| CEIP | CEIP AUSIÀS MARCH | Cl Cronista Bru I Vidal, S/N<br>Sagunt | Pública | 65 | 431 | NO | 05.00 |
| CENTRE PRIVAT | CENTRE PRIVAT ADVENTISTA | Cr De Petrés, S/N<br>Sagunt | Privada | 84 | 552 | Parcial | 05.00 |
| IES | IES CLOT DEL MORO | Pd Clot Del Moro, S/N<br>Sagunt | Pública | 135 | 1.090 | NO | 05.00 |
| CEIP | CEIP JOSÉ ROMEU | Cl Alorco, 42<br>Sagunt | Pública | 28 | 220 | NO | 05.00 |
| CEIP | CEIP MONTÍBER | Cl Botànic Cavanilles, S/N<br>Sagunt | Pública | 61 | 440 | NO | 05.00 |
| CENTRE PRIVAT | CENTRE PRIVAT SAN VICENTE FERRER | Cm Viejo De Teruel, S/N<br>Sagunt | Privada | 51 | 578 | SÍ<br>Camino Acceso | 05.00 |
| CEIP | CEIP CRONISTA CHABRET | Pz Cronista Chabret, 10<br>Sagunt | Pública | 39 | 237 | NO | 05.00 |
| CENTRE PRIV. ED. INF. 1er CICLE | CENTRE PRIV. ED. INF. 1er CICLE CAMARENA-SAGUNTO | Cl Alcalde Blasco, S/N<br>Sagunt | Privada | 14 | 109 | SÍ | 05.00 |

| Tipo | Nombre | Localización (dirección / coord.) | Titularidad | Nº personal | Nº alumnos | Afectación inundaciones | Mapa nº |
|---|---|---|---|---|---|---|---|
| CENTRE PRIVAT | CENTRE PRIVAT MARÍA INMACULADA | Cl Virgen De Los Dolores, 38 El Port de Sagunt | Privada | 41 | 338 | NO | 05.00 |
| CENTRE PRIV. ED. INF. 1er CICLE | CENTRE PRIV. ED. INF. 1er CICLE LA LLUNA | Cl Almenara, 21 Sagunt | Privada | 5 | 46 | NO | 05.00 |
| CENTRE ENS. PROF. DE MÚSICA | CENTRE ENS. PROFESSIONALS DE MÚSICA JUAN SEBASTIÁN BACH | Cr De Petrés, S/N Sagunt | Pública | 13 | - | NO | 05.00 |
| SECCIÓ DE L'IES CLOT DEL MORO A SAGUNT | SECCIÓ DE L'IES CLOT DEL MORO A SAGUNT | Cl Pont Romà, S/N Sagunt | Pública | 56 | 340 | NO | 05.00 |
| Conservatorio profesional de música | CONSERVATORI PROFESSIONAL DE MÚSICA JOAQUÍN RODRIGO | Cl Llíria, 68 Sagunt | Pública | 18 | 160 | NO | 05.00 |
| ESCOLA PRIVADA DE MÚSICA | ESCOLA PRIVADA DE MÚSICA JOAQUÍN RODRIGO | Cl Cronista Chabret, 6 Sagunt | Privada | 57 | 420 | NO | 05.00 |
| ESCOLA OFICIAL IDIOMES | ESCOLA OFICIAL IDIOMES SAGUNT | Av Fausto Caruana, S/N Sagunt | Pública | - | 2.500 | NO | 05.00 |

### 2.5.2. Equipamientos deportivos

| Tipo | Nombre | Localización (dirección / coord.) | Titularidad | Nº personal | Capacidad | Afectación inundaciones | Mapa nº |
|---|---|---|---|---|---|---|---|
| Pabellón polideportivo | Casa de la Juventud | C/Albalat, 1 – Sagunto. | Pública | 1 | 2000 personas | NO | 05.00 |
| Pabellón polideportivo | Polideportivo INTERNUCLEOS | Av. Fausto Caruana, s/n | Pública | 1 | 3000 personas | SÍ | 05.00 |
| Pabellón Polideportivo | Pabellón Puerto de Sagunto | C/ Serra de Escalona, 1 | Pública | 1 | 3.000 personas | SI | 05.00 |
| Pabellón polideportivo | Polideportivo JOSE VERAL | Av. Tres d'Abril, s/n Sagunto-Puerto | Pública | 1 | 1500 personas | NO | 05.00 |
| Campo de fútbol | Campos de fútbol - Xulla | Carretera Sagunto-Petrés S/n | Pública | 1 | 1.000 personas | SÍ | 05.00 |
| Campo de fútbol | Estadio Fornás | Av/ camp de morvedre, 38 | Pública | 1 | 3.000 personas | SÍ | 05.00 |
| Campo de fútbol | Campo de fútbol Nou Morvedre | Carretera Sagunto-Petrés S/n | Federación | - | 1.000 personas | SÍ | 05.00 |
| Pabellón polideportivo | Pabellón René Marigil | Plz. Arse 2002 S/N | Pública | 1 | 1.000 personas | NO | 05.00 |
| Campo de fútbol | Campo de Fútbol Mare Nostrum | Dirección: C/ Vent de Gregal esquina con C/ Vent de Ponent | Pública | 1 | 1.000 personas | SÍ | 05.00 |
| Campo de fútbol | Campo de fútbol Baladre | C/ Joan Martorell | Pública | 1 | 1.500 personas | SÍ | 05.00 |

| Tipo | Nombre | Localización (dirección / coord.) | Titularidad | Nº personal | Capacidad | Afectación inundaciones | Mapa nº |
|---|---|---|---|---|---|---|---|
| Piscina | Piscina Almudafer | C/ Ciprés, s/n | Pública | 1 | 300 personas | SÍ | 05.00 |
| Piscina | Piscina Descubierta René Marigil | Avd. Bru i Vidal s/n | Pública | 1 | 500 personas | NO | 05.00 |
| Gimnasio | Gimnasio Central Sport | Centro Comercial L'Epicentre | Privada | Inc. Pers. C.C. | 350 personas | SÍ | 05.00 |
| Gimnasio | NutreXport Fitness Center | C/ Diana, nº 11 Bajo | Privada | 5 | 100 personas | | 05.00 |
| Gimnasio | Gimanio Basic Fit | Centro Comercial Vida Nova Park | Privada | Inc. Pers. C.C. | 300 personas | NO | 05.00 |
| Gimnasio | Gimnasio Natural Gym | C/ Poeta Llombart, 166 | Privada | 3 | 80 personas | | 05.00 |

### 2.5.3. Centros sanitarios y farmacias

| Tipo | Nombre | Localización (dirección / coord.) | Titularidad | horario | Nº personal | Afectación inundaciones | Mapa de encuadre nº |
|---|---|---|---|---|---|---|---|
| **Hospital** | Hospital de Sagunt | Avenida Ramón y Cajal S/N 46520 Puerto de Sagunto | Conselleria de Sanitat | 24 h | Médicos: 297<br>Enfermería: 751<br>Resto: 310<br>**Total: 1.358** | SI | 05.00 |
| **Centro de Especialidades** | Centro de Especialidades Virgen del Puig | Avenida de la Hispanidad S/N 46520 Puerto de Sagunto | Conselleria de Sanitat | 24 h | Médicos: 30<br>Enfermería: 26<br>Resto: 10<br>**Total: 66** | NO | 05.00 |
| **Centro de Salud** | Centro de Salud Puerto de Sagunto I (P.A.C.) | C/ Periodista Azzati, s/n. 46520 Puerto de Sagunto | Conselleria de Sanitat | 24 h | Médicos: 47<br>Enfermería: 33<br>Resto: 17<br>**Total: 97** | NO | 05.00 |
| **Consultorio Auxiliar** | Consultorio Auxiliar el Baladre | Plza. Generalitat, s/n. 46520 Puerto de Sagunto | Conselleria de Sanitat | L-S: 8:00 a 15:00 h | Médicos: 2<br>Enfermería: 3<br>Resto: 1<br>**Total: 6** | NO | 05.00 |
| **Centro de Salud** | Centro de Salud Puerto de Sagunto II | C/ Sagasta, s/n. 46520 Puerto de Sagunto | Conselleria de Sanitat | L-S: 8:00 a 15:00 h | Médicos: 28<br>Enfermería: 25<br>Resto: 16<br>**Total: 69** | NO | 05.00 |
| **Centro de Salud** | Centro de Salud de Sagunto | Avda. Sants de la Pedra, nº81. 46500 Sagunto | Conselleria de Sanitat | 24 h | Médicos: 27<br>Enfermería: 34<br>Resto: 20<br>**Total: 81** | NO | 05.00 |
| **Consultorio Auxiliar** | Consultorio Auxiliar el Raval | Plza. Blasco Ibáñez, nº 4. 46500 Sagunto | Conselleria de Sanitat | L-V: 8:00 a 15:00 h | | NO | 05.00 |
| **Consultorio Auxiliar** | Consultorio Auxiliar Playa Almardà | C/ Catarroja, nº 9. 46529 Sagunto | Conselleria de Sanitat | L-V: 8:00 a 15:00 h | | SI | 05.00 |

Adicionalmente se recogen en la tabla siguiente los principales centros privados sanitarios localizados en el término municipal.

| Centro Sanitario | Localización (dirección y localidad) | Titularidad | horario | Nº personal | Afectación inundaciones | Mapa de encuadre nº |
|---|---|---|---|---|---|---|
| **Centro Médico Morvedre** | Carrer del Catedràtic Josep Lluís Blasco Estellés, 20 | Privada | L-V: 9:30 – 13:30 16:00 – 20:00 | 10 (variable) | | 05.00 |
| | C/Tallleres, 17 – POLIGONO INGRUINSA 46520 Puerto Sagunto (Valencia) | Privada | L-V: 9:30 – 13:30 16:00 – 20:00 | 10 (variable) | | 05.00 |
| **Ascires Sagunto** | C/ Advocat Fausto Caruana, 11 | Privada | L-V: 7:40 – 22:00 S: 7:45 – 15:00 | 24 (variable) | | 05.00 |

Los recursos farmacéuticos se recogen en la siguiente tabla:

| Farmacia (nombre) | Localización (dirección y localidad) | Titular | horario | Nº personal farmacéutico | Afectación inundaciones | Mapa nº |
|---|---|---|---|---|---|---|
| **Rosado** | Av. Camp Morvedre, 153 | Rosado, Rosa | Lunes a viernes de 9:00 a 20:30, y sábados de 9:00 a 14:00 | 1 | NO | 05.00 |
| **Blat** | Av. Camp Morvedre, 28 | Calatayud Salvador, Teresa | Todos los días de 8:30 a 21:30 | 1 | NO | 05.00 |
| **ESCRIG** | Avinguda Hispanitat, 6 | Escrig Oltra Enrique | Lunes a viernes de 9:00 a 14:00 y 17:00 a 20:30, sábados de 9:00 a 14:00 | 1 | NO | 05.00 |
| **Morvedre** | Av. Camp Morvedre, 97 | Devesa Herrero, Carmen | Lunes a viernes de 9:00 a 21:00, sábados de 9:00 a 14:00 | 1 | NO | 05.00 |
| **Olmos** | Avinguda Hispanitat, 19 | | Todos los días de 8:30 a 21:30 | 1 | NO | 05.00 |
| **Esteve** | Av. Camp Morvedre, 64 | Esteve Martorell, Carmen | Lunes a viernes de 9:00 a 13:30 y 17:00 a 20:30, sábados de 9:00 a 13:00 | 1 | NO | 05.00 |
| **Roma C.B.** | C/ Roma, 6 | Martínez Serrano, Blanca Roma | Lunes a viernes de 8:30 a 20:30, sábados de 9:00 a 20:00 | 1 | NO | 05.00 |
| **Inmaculada Perís Martí** | Carrer la Plana, 6 | Peris Palanca, Juan | Lunes a viernes de 9:00 a 13:30 y 17:00 a 20:00, sábados de 9:00 a 13:00 | 1 | NO | 05.00 |

| Farmacia (nombre) | Localización (dirección y localidad) | Titular | horario | Nº personal farmacéutico | Afectación inundaciones | Mapa nº |
|---|---|---|---|---|---|---|
| **Contell Valls** | Carrer Illa de Còrsega, 12 | Contell Cortell, José Ramón | Lunes a viernes de 8:45 a 14:00 y 16:30 a 20:30, sábados de 8:45 a 14:00 | 1 | NO | 05.00 |
| **Hernandez C.B** | Avinguda 9 d'Octubre, 89 | Hernández Fuertes, Raquel | Lunes a viernes de 9:00 a 13:30 y 16:30 a 20:00, sábados de 9:00 a 13:00 | 1 | NO | 05.00 |
| **Romero Cb** | Carrer Daoiz, 9 | Romero Blasco, Mª Isabel | Lunes a viernes de 9:00 a 14:00 y 16:30 a 20:00, sábados de 9:00 a 13:00 | 1 | NO | 05.00 |
| **Dels Vents** | Carrer Vent d'Arbonès, 15 | Menude Grao, Petra Maria | Lunes a viernes de 9:00 a 13:30 y 16:30 a 20:00, sábados de 9:00 a 13:00 | 1 | NO | 05.00 |
| **Villanueva de Sagunto** | Carrer de València, 28 | Pérez, Romualdo | Todos los días de 9:00 a 21:30 | 1 | NO | 05.00 |
| **Tortajada C.B.** | Carrer Luis Cendoya, 76 | | Lunes a viernes de 8:30 a 20:30, sábados de 8:30 a 14:00 | 1 | SÍ | 05.00 |
| **Ribelles Alvarez** | Pl. del Cronista Chabret, 2 | | Lunes a sábado de 9:00 a 14:00 | 1 | NO | 05.00 |
| **Gil** | Carrer América, 25 | Gil Herranz, Mª José | Lunes a viernes de 9:00 a 13:30 y 17:00 a 20:00, sábados de 9:00 a 13:00 | 1 | SÍ | 05.00 |
| **SANCHEZ SEMPERE C.B.** | Carrer Camí Reial, 93 | | Lunes a viernes de 9:00 a 14:00 y 17:00 a 20:00, sábados y domingos de 9:00 a 14:00 | 1 | NO | 05.00 |
| **Esteve Martorell** | C/ Horts, 10 | Esteve Martorell, Carmen | Lunes a sábado de 9:00 a 13:30 | 1 | NO | 05.00 |
| **FERRER FERNANDEZ C.B.** | C/ Alorc, 37. | | Lunes a sábado de 9:00 a 20:00 | 1 | NO | 05.00 |
| **AUSTRIA 24 (CABRERA PONS C.B)** | Av. Joan d' Àustria, 24. | Cabrera Sapena, Mª Ángeles | Lunes a viernes de 8:30 a 14:00 y de 16:30 a 21:30, sábados de 8:30 a 14:00 | 1 | SÍ | 05.00 |
| **Lda. Avelina Escrig** | Pl. del Algepsar, 10. | Escrig Ribelles, Avelina | Lunes a viernes de 8:30 a 14:00 y de 16:30 a 21:30, sábados de 8:30 a 14:00 | 1 | SÍ | 05.00 |
| **Villalba Benajas** | Carrer Camí Reial, 37. | Gaspar López | Lunes a sábado de 9:00 a 20:30 | 1 | NO | 05.00 |

| Farmacia (nombre) | Localización (dirección y localidad) | Titular | horario | Nº personal farmacéutico | Afectación inundaciones | Mapa nº |
|---|---|---|---|---|---|---|
| **Rodrigo** | Carrer Mare de Déu dels Dolors, 12. | María Paz Virgen de Los Dolores | Lunes a viernes de 9:00 a 13:30 y 16:30 a 20:00, sábados de 9:00 a 13:00 | 1 | NO | 05.00 |
| **María Dolores Vidal Vicedo** | Avinguda 9 d'Octubre, 21. | Vidal Vicedo, Mª Dolores | Lunes a viernes de 9:00 a 13:30 y 16:30 a 20:00, sábados de 9:00 a 13:00 | 1 | SÍ | 05.00 |
| **J.MONTESINOS MEZQUITA** | Av. Mediterráneo, 111. | Gómez S. Bernardo, Milagros | Todos los días de 9:00 a 22:00 | 1 | SÍ | 05.00 |
| **GIMENO C.B** | Avinguda 9 d'Octubre, 57. | Gimeno Oriola, Daniel | Lunes a viernes de 9:00 a 13:30 y de 17:00 a 20:00, sábados de 9:00 a 13:00 | 1 | SÍ | 05.00 |
| **Roig** | Carrer del Treball, 19. | José Roig y Mª. Teresa | Lunes a sábado de 8:30 a 21:00 | 1 | SÍ | 05.00 |
| **Condomina C B** | Condomina C B | Juan Emilio Llopis | Lunes a viernes de 8:30 a 14:00 y de 16:30 a 21:30, sábados de 8:30 a 14:00 | 1 | SÍ | 05.00 |

### 2.5.4. Centros sociosanitarios y asistenciales

| Tipo | Nombre | Localización (dirección / coord.) | Titular | horario | Nº personal | Capacidad (nº de usuarios) | Afectación inundaciones | Mapa nº |
|---|---|---|---|---|---|---|---|---|
| Residencia 3ª edad | Residencia Personas Mayores Nuestra Señora Del Carmen | Emilio Llopis, 12 | Privada | 24 h | 30 | 105 | NO | 05.00 |
| Residencia 3ª edad | Residencia Domusvi-Montearse ( Mayores, D. Fisica, Psiquica E. Mental) | Carretera Sagunto A Puerto S/N | Privada | 24 h | 35 | 156 | NO | 05.00 |
| Residencia 3ª edad | Residencia Del Mar Mayores | Pintor Pinazo, 35 Bajo | Privada | 24 h | 15 | 50 | NO | 05.00 |
| Centro Especializado Atención mayores (CEAM) | Ceam Puerto De Sagunto, Centro Especializado Atencion Mayores | Avda. Nueve De Octubre, 48 | Pública | L-V: 9:00 – 20:00 | 8 | 50 (simultáneamente) | NO | 05.00 |
| Residencia diversidad funcional | Residencia Nuestros Hijos , Personas Discapacidad Diversidad Funcional Y Centro De Dia | C/Federico Garcia Lorca S/N | Pública | 24 h | 18 | 36 residentes 20 centro de día | SÍ | 05.00 |

| Tipo | Nombre | Localización (dirección / coord.) | Titular | horario | Nº personal | Capacidad (nº de usuarios) | Afectación inundaciones | Mapa nº |
|---|---|---|---|---|---|---|---|---|
| Centro Ocupacional San Cristobal | Centro Ocupacional San Cristobal | Cerro San Cristobal S/N | Pública | L-V: 9:30 – 16:30 | 10 | 56 | NO | 05.00 |
| Centro Especializado Atención mayores (CEAM) | Ceam De Sagunto, Centro Especializado Atencion Mayores | Pza. Del Hospital,10 | Pública | L-V: 9:00 – 20:00 | 8 | 50 (simultáneamente) | NO | 05.00 |
| Residencia 3ª edad | Residencia Publica De Mayores Dependientes | Avda. De La Ribera, 4 | Pública | 24 h | 35 | 100 | NO | 05.00 |
| Centro Ocupacional | Centro Ocupacional Socoltie | C/ Poeta Querol, S/N | Pública | L-V: 9:00 – 14:00 | 5 | 45 | SÍ | 05.00 |
| Centro de Atención Temprana | Centro de Atención Temprana y Desarrollo Infantil – ATEMDI | C/ Daoiz, 43 Puerto de Sagunto | Privada | L-V: 9:00 – 20:00 | 10 | 20 | | 05.00 |
| Centro Social | Centro Social Baladre | Plaza Tirant lo Blanc, S/N | Pública | L-V: 10:00 – 14:00 | 3 | 10 | | 05.00 |
| Vivienda Tutelada | Viv. Tutelada Morvedre Armonía | C/ Segorbe | Pública | 24 h | 2 | 7 | | 05.00 |
| Vivienda Tutelada | Viv. Tutelada Trespol | Av. Sindicalista Torres Casado | Pública | 24 h | 2 | 7 | | 05.00 |
| Vivienda Tutelada | Viv. Tutelada Novaedat | C/ Vent de Ponent | Pública | 24 h | 2 | 7 | | 05.00 |

### 2.5.5. Equipamientos culturales

| Tipo | Nombre | Localización (dirección / coord.) | Titularidad | Nº personal | Capacidad | Afectación inundaciones | Mapa nº |
|---|---|---|---|---|---|---|---|
| Cine | Cines Alucine | C/ Fundición, s/n | Privada | 18 | 2.000 | NO | 05.00 |
| Cine | Cine Yelmo | Av. Las Moreras, s/n | Privada | 15 | 2.000 | NO | 05.00 |
| Auditorio | Auditori Joaquín Rodrigo | Pl. Cronista Chabret, 6 | Pública | 5 | 458 | NO | 05.00 |
| Teatro | Teatro Romano de Sagunto | | Pública | 4 | 8.000 | NO | 05.00 |
| Teatro | Teatro Begoña | C/ Progreso, 38 | Pública | 1 | 362 | NO | 05.00 |
| Casa de la Cultura | Casa Cultura | C/ Progreso, 9 | Pública | 1 | 425 | NO | 05.00 |
| Centro Cultural | Centro Cultural Mario Monreal | C/ Roma, 9 | Pública | 1 | 342 | NO | 05.00 |
| Centro Cultural | Casal Jove Port de Sagunt | C/ Vent de Marinada | Pública | 1 | 100 | SÍ | 05.00 |

| Tipo | Nombre | Localización (dirección / coord.) | Titularidad | Nº personal | Capacidad | Afectación inundaciones | Mapa nº |
|---|---|---|---|---|---|---|---|
| Biblioteca | Biblioteca Cronista Chabret | Pz. Cronista Chabret, 9 | Pública | 3 | 88 | NO | 05.00 |
| Centro Cívico El Port | Biblioteca Centro cultural | Jardines Antiguo Sanatorio, s/n | Pública | 8 | 986 | NO | 05.00 |
| Museo | Antiquarium Epigráfico | Castillo de Sagunto | Pública | 1 | 200 | NO | 05.00 |
| Museo | Colección Museográfica del Centro Arqueológico Saguntino | Carrer Cavallers, 12 | Pública | 1 | 300 | NO | 05.00 |
| Museo | Museo Histórico | C/ Castillo, 23 | Pública | 1 | 300 | NO | 05.00 |
| Equipamiento cultural | Taller de efectos y repuestos | C/ Fundición, s/n | Pública | 1 | 500 | NO | 05.00 |

### 2.5.6. Equipamientos comerciales y de ocio

| Tipo | Nombre | Localización (dirección / coord.) | Titularidad | Nº personal | Capacidad | Afectación inundaciones | Mapa de encuadre nº |
|---|---|---|---|---|---|---|---|
| Centro Comercial | Vida Nova Park | X: 734568 Y: 4394945 | Privada | 530 (turnos) | 12.198 | NO | 05.00 |
| Centro Comercial | L'Epicentre | X: 735963 Y: 4394944 | Privada | 400 (turnos) | 8.000 | SI | 05.00 |

### 2.5.7. Equipamientos turísticos y hosteleros

| Tipo | Nombre | Localización (dirección / coord.) | Titularidad | Nº personal | Capacidad | Afectación inundaciones | Mapa nº |
|---|---|---|---|---|---|---|---|
| Hotel | Hotel Vent de Mar | Calle Isla de Córcega 61 | Privado | 8 | 86 habitaciones | SÍ | 05.00 |
| Hotel | Hotel Sagunto | Av. Pais Valencià, 14 | Privado | 10 | 17 habitaciones | NO | 05.00 |
| Hotel | Hotel Ruta Romana | Carretera CV-3007 km. 1 | Privado | 2 | 31 habitaciones | NO | 05.00 |
| Hotel | Hotel La Pinada | Ctra. A-23, km. 3 | Privado | 5 | 25 habitaciones | NO | 05.00 |
| Hotel | Hotel Exe Puerto de Sagunto | Av. Ojos Negros, 55 | Privado | 10 | 99 habitaciones | NO | 05.00 |
| Hotel | Hotel Barú | C/ Felisa Longas 1 | Privado | 6 | 56 habitaciones | SÍ | 05.00 |
| Hostal | Hostal Carlos | Av. del País Valencià, 43 | Privado | 2 | 11 habitaciones | NO | 05.00 |
| Pensión | Pensión Albahicín | C/ Bonavista, 4 | Privado | 2 | 6 habitaciones | SÍ | 05.00 |
| Cámping | Camping Malvarrosa de Corinto | C/ Cisne s/n | Privado | 5 | 150 parcelas | SÍ | 05.00 |

## 2.5.8. Centros y edificios de carácter religioso

| Tipo | Nombre | Localización (dirección / coord.) | horario | Nº personal | Capacidad | Afectación inundaciones | Mapa nº |
|---|---|---|---|---|---|---|---|
| Iglesia | Iglesia Parroquial de la Natividad de Nuestra Señora | Plaza Mayor, Sagunt | L-S: 19:00 h D-F: 10:30 h 19:00 h Ver: 20:00 h | 2/3 | 300 | NO | 05.00 |
| Iglesia | Iglesia Parroquial de El Salvador | C/ Valencia, 19, Sagunt | 19:00 h | 2 | 100 | NO | 05.00 |
| Parroquia | Parroquia de Nuestra Señora del Buen Suceso | C/ Sant Francesc, 38, Sagunt | 18:30 h | 2 | 80 | NO | 05.00 |
| Ermita | Ermita del Bon Succés | 37, C. del Bon Succés, 35, Sagunt | No hay misas | 0 | N/A | NO | 05.00 |
| Monasterio | Monasterio de Santa Ana | Plaça del Pi, 2, Sagunt | 8:30 h | 8 | 100 | NO | 05.00 |
| Ermita | Ermita de la Verge de la Soledat o del Calvari | 42 Plaça Poligono 83, Sagunt | No hay misas | 0 | N/A | NO | 05.00 |
| Ermita | Ermita Santa Maria Magdalena | C/ del Castell, 42, Sagunt | No hay misas | 0 | N/A | NO | 05.00 |
| Ermita | Ermita de la santísima Sangre | Carrer de Sang Nova, 15, Sagunt | No hay misas | 0 | N/A | NO | 05.00 |
| Ermita | Ermita de Sant Cristòfol | 8A, Plaça Sant Cristòfol, Sagunt | No hay misas | 0 | N/A | NO | 05.00 |
| Ermita | Ermita de Sant Miquel | C. de Sant Miquel, 17, Sagunt | No hay misas | 0 | N/A | NO | 05.00 |
| Ermita | Ermita dels Dolors | C. dels Dolors, 24, Sagunt | No hay misas | 0 | N/A | NO | 05.00 |
| Ermita | Ermita de Sant Roc | C/ Major, 18, Sagunt | No hay misas | 0 | N/A | NO | 05.00 |
| Iglesia | Iglesia Adventista del Séptimo Día en Sagunto | Camí de Rodamilans, 3, Sagunt | 20:00 | - | - | NO | 05.00 |
| Iglesia | Iglesia cristiana de bajovias | C. de José Domínguez Roca, 3, Sagunt | 19:30 | 1 | 80 | NO | 05.00 |
| Iglesia | Iglesia Evangelica Sagunto La Senda | Av. del País Valencià, 59, Sagunt | D: 11:00 – 14:00 X: 19:30 – 21:00 | 1 | 60 | NO | 05.00 |
| Parroquia | Parroquia Jesús Obrero | Avenida Arquitecto Alfredo Simón, 1 (Urb San Fco Borja), Sagunt | L-S: 19:00 D: 10:00 | 2/3 | 300 | SÍ | 05.00 |
| Parroquia | Parroquia Nuestra Señora de los Desamparados | Plaça Reina Fabiola, 5, Port de Sagunt | 19:00 | 2 | 150 | NO | 05.00 |

| Tipo | Nombre | Localización (dirección / coord.) | horario | Nº personal | Capacidad | Afectación inundaciones | Mapa nº |
|---|---|---|---|---|---|---|---|
| Iglesia | Iglesia Adventista del Séptimo Día en Puerto de Sagunto | Carrer del Rei Alfons XII, 3, Port de Sagunt | 20:00 | - | - | NO | 05.00 |
| Parroquia | Parroquia San Pedro Apóstol | Carrer de Sant Pere, 34, Sagunt | 19:00 | 1 | 100 | NO | 05.00 |
| Mezquita | Mezquita La Paz | Carrer Alfambra, 37, Port de Sagunt | - | - | - | NO | 05.00 |
| Iglesia | Iglesia La Luz Del Mundo | Carrer L'Alacantí, 22, Port de Sagunt | - | - | - | NO | 05.00 |
| Iglesia | Misión Anglicana "Sant Joan Apòstol" | Carrer del Poeta Llombart, 95, Port de Sagunt | - | - | - | NO | 05.00 |
| Iglesia | Sant Josep del Port | C. de Gomez Ferrer, 72, Port de Sagunt | 19:00 | 1 | 100 | NO | 05.00 |
| Iglesia | Iglesia Evangélica Bautista Puerto Sagunto | Carrer Concepción Arenal, 34, Port de Sagunt | D: 11:00 – 13:00 X: 19:00 – 21:00 S: 18:30 – 21:00 | 1 | 50 | NO | 05.00 |
| Iglesia | Iglesia Adventista del Séptimo Día - CEAS | Camí de Petrés, Sagunt, | 20:00 | - | - | NO | 05.00 |
| Parroquia | Parroquia Nuestra Señora de Begoña | Avinguda 9 d'Octubre, 1, Port de Sagunt | No hay misas | 0 | 80 | NO | 05.00 |

### 2.5.9. Cementerios

| Nombre | Localización (dirección / coord.) | horario | Nº personal | Afectación inundaciones | Mapa de encuadre nº |
|---|---|---|---|---|---|
| Cementerio Municipal de Sagunto | Calle de Llíria, S/n | 9:00 – 14:00 16:00 – 18:00 D: 9:00 – 13:00 | 1 persona | NO | 05.00 |
| Cementerio Puerto de Sagunto | Carrer Sierra de Javalambre, s/n Port de Sagunt | 9:00 – 14:00 16:00 – 18:00 D: 9:00 – 13:00 | 1 persona | SI | 05.00 |

### 2.5.10. Monumentos históricos, artísticos, bienes de interés cultural y de relevancia local

| Nombre | Localización (dirección / coord.) | tipo | categoría | Uso actual | Época constr. | Afectación inundaciones | Mapa nº |
|---|---|---|---|---|---|---|---|
| Alquería Fortificada del Agua Fresca | N-340, Km 26 en la Montanyeta de l'aigua | Edificios - Edificios militares | Monumento | Turístico, cultural | S.XV, S.XVI | NO | 05.00 |
| Castillo | Sierra Calderona | Edificios - Edificios militares | Monumento | Turístico, cultural | Origen Íbero | NO | 05.00 |

| Nombre | Localización (dirección / coord.) | tipo | categoría | Uso actual | Época constr. | Afectación inundaciones | Mapa nº |
|---|---|---|---|---|---|---|---|
| Castillo de Cárcel | Plaça Numero 7, 10 | Edificios - Edificios militares | Monumento | Turístico, cultural | Origen Íbero | NO | 05.00 |
| Alto horno número 2 | Avda. de los Altos Hornos | Edificios - Edificios industriales - Talleres mecánicos | Monumento | Turístico, cultural | S. XX | NO | 05.00 |
| Casa del Duque de Gaeta | C/ del Castillo, 20 | Edificios - Edificios residenciales - Casas - Palacios | Monumento | Turístico, cultural | S. XIV | NO | 05.00 |
| Creu de la Victòria | Polígono 22, Parcela 24 | Punto de interés | Monumento | Turístico, cultural | S. XX | NO | 05.00 |
| Fortín o Torre del Grau Vell | Partida de la Vila, Barrio del Grau Vell | Edificios - Edificios militares - Fuertes | Monumento | Turístico, cultural | S: XV, S. XVII, S. XVIII | SÍ | 05.00 |
| Molino Fortificado Torre Gausa | Plaza, Polígono 83, 114, Sagunto | Edificios - Edificios militares - Torres defensivas | Monumento | Turístico, cultural | S. XVII, S. XVIII | NO | 05.00 |
| Museo Arqueológico del Teatro Romano | C/ del Castell, 23, Sagunt | Edificios - Edificios dotacionales - Edificios socioculturales - Museos | Fondo de museo | Turístico, cultural | S. XXI | NO | 05.00 |
| Teatro Romano | Plaza Facundo Roca, s/n, Sagunt | Edificios - Edificios dotacionales - Edificios socioculturales - Teatros | Monumento | Turístico, cultural | 50 d.C | NO | 05.00 |
| Torre de San Roque | Partida de Montiver al norte de Sagunto | Edificios - Edificios militares - Torres defensivas | Monumento | Turístico, cultural | S.XVI | NO | 05.00 |
| Aeródromo en Sagunto | Partida Gausa, 18 | Infraestructuras - Aerodromo | Monumento | Turístico, cultural | S. XIX-XX | NO | 05.00 |
| Conjunto "La Gerencia" (Puerto de Sagunto) | Av. Nueve de Octubre, 7 | Infraestructuras - Asentamientos - Asentamientos urbanos - Centros urbanos | Monumento de interés local | Turístico, cultural | S. XX | NO | 05.00 |
| Fábrica de Sagunto | C. Puçol, Sagunt | Edificios - Edificios industriales - Edificio multiusos | Edificación de guerra civil | Edificio multiusos | S. XIX-XX | NO | 05.00 |
| Fabrica en el Puerto de Sagunto | Sc Puerto Sagunto Concesi, 8 | Edificios - Edificios industriales - Edificio multiusos | Edificación de guerra civil | Edificio multiusos | S. XIX-XX | NO | 05.00 |
| Fumeral d'un Antic Rajolar | CV-320, Estación de los Valles | Edificios - Edificios industriales - Chimeneas | Espacio etnológico de interés local | Turístico, cultural | S.XIX-XX | SÍ | 05.00 |
| Refugio antiaéreo urbano en Sagunto | C/ Vell del Castell, Sagunt | Infraestructura-Espacio subterráneo | Edificación de guerra civil | Turístico, cultural | S. XX | NO | 05.00 |

## 2.6. Centros administrativos y operativos

En este apartado se detallan los diferentes centros administrativos y operativos existentes en el municipio que intervienen en la operatividad durante una situación de preemergencia o emergencia. Su situación geográfica en el término municipal se encuentra cartografiada en los diferentes mapas de encuadre que aparecen en cada apartado.

### 2.6.1. Ayuntamiento

| Nombre | Localización (dirección / coord.) | Vía de acceso principal | Nº personal | Horario | Afectación inundaciones | Mapa de encuadre nº |
|---|---|---|---|---|---|---|
| Excmo. Ayuntamiento de Sagunto | C/ Autonomía, 2 | N-340 y C/ Camí Reial | 66 | De 7 a 15:00 h | NO | 05.01 |

### 2.6.2. Otros edificios de la administración local

| Nombre / Tipo | Localización (dirección / coord.) | Vía de acceso principal | Nº personal | Horario | Afectación inundaciones | Mapa nº |
|---|---|---|---|---|---|---|
| Edificio Administrativo del Ayuntamiento de Sagunto | C/ Camí Reial, 65 | C/ de los Huertos, Pl. Cronista Chabret y C/ Camí Reial | 129 | 07:00 – 17:00 (L a J)<br>07:00 – 15:00 (V) | NO | 06.03 |
| Edificio de Mantenimiento y Obras del Ayuntamiento de Sagunto | C/ Carmen Conde, 2 | Av. Fausto Caruana y C/ Carmen Conde | 24 | 07:00 – 14:00 | NO | 06.04 |
| Servicios sociales Ayuntamiento de Sagunto | Av. Nou d'octubre, nº 7<br>Puerto de Sagunto | C/ América, Av. Jerónimo Rovre y Av. 9 de Octubre | 127 | 07:00 – 15:00 | NO | 06.09 |

### 2.6.3. Centros de las fuerzas y cuerpos de seguridad

| Tipo | Nombre | Localización (dirección / coord.) | Vía de acceso principal | Horario | Afectación inundaciones | Mapa nº |
|---|---|---|---|---|---|---|
| Central de Policía Local | Central de Policía Local | Av. Fausto Caruana, s/n | Av. Fausto Caruana, s/n | 24 h | NO | 06.04 |
| Retén Policía Local | Retén Policía Local (Edif. Ayuntamiento) | C/ Autonomía, nº 2 | C/ Autonomía, nº 2 | L-V:<br>07:00 – 15:00 | NO | 06.03 |
| Retén Policía Local | Retén Policía Local (Edif. Ayto. Puerto de Sagunto) | C/ Progreso, 37 | C/ Progreso, 37 | Ordinario:<br>L-J: 08:30 – 16:30<br>V: 8:30 – 15:00<br>Verano (1/7 – 15/9)<br>L-V: 8:30 – 14:00 | NO | 06.09 |

| Tipo | Nombre | Localización (dirección / coord.) | Vía de acceso principal | Horario | Afectación inundaciones | Mapa nº |
|---|---|---|---|---|---|---|
| Oficina Pol. Local | Policía Local Almardà | Av. Italia, 118, bajo | Av. Italia, 118, bajo | Verano:<br>L-D: 10:00 – 20:00<br>Invierno:<br>L-V: 07:30 – 14:30 | SI | 06.01 |
| Policía Local Tráfico | Policía Local Tráfico (Edif. Mant. Y Obras) | C/ Carmen Conde, s/n). | C/ Carmen Conde, s/n). | L-V:<br>07:30 – 14:30 | NO | 06.04 |
| Guardia Civil | Guardia Civil, Puesto Puerto de Sagunto | C/ General Prim, 1 | C/ General Prim, 1 | 24 h | NO | 06.09 |
| Comisaría Policía Nacional | Comisaría de la Policía Nacional en Sagunto | C/ Progrés, 35 Puerto de Sagunto | C/ Progrés, 35 Puerto de Sagunto | 24 h | NO | 06.09 |

### 2.6.4. Centros de los servicios de intervención

| Tipo | Nombre | Localización (dirección / coord.) | Vía de acceso principal | Horario | Afectación inundaciones | Mapa de encuadre nº |
|---|---|---|---|---|---|---|
| Parque de Bomberos | Parc de Bombers de Sagunt | P.I. SEPES<br>C/ Benjamin Franklin s/n | V-23<br>Av. Benjamin Franklin | 24 h | NO | 06.04 |

## 2.7. Zonas y polígonos industriales

En este apartado se detallan las principales características de las zonas industriales del municipio. Su situación geográfica en el término municipal se encuentra cartografiada en los mapas de detalle indicados en la siguiente tabla.

| Nombre | Nº Empresas | Nº de trabajadores | Principales vías de acceso | Localización / proximidad a núcleos habitados | Afectación inundaciones | Mapa nº |
|---|---|---|---|---|---|---|
| Parc Sagunt I | 58 | 850 | CV-309<br>V-23 | Parte Sureste del T.M.<br>Ubicado a más de 2 km de núcleos habitados | NO | 06.08 |
| Parc. Industrial Altos Hornos Polígono Ingruinsa | 50 | 300 | V-23<br>Av. Ojos Negros | Anexo al Puerto de Sagunto.<br>Colindante con el núcleo de Port de Sagunt | NO | 06.09 |
| Pol. Ind. La Foia (El Ventorrillo) | 6 | 25 | N-340<br>CV-309 | Límite Norte del T.M. por la parte central | SÍ | 06.02 |
| Parque. Ind. SEPES | 60 | 800 | V-23 | Centro del Término | NO | 06.04 |

| Nombre | Nº Empresas | Nº de trabajadores | Principales vías de acceso | Localización / proximidad a núcleos habitados | Afectación inundaciones | Mapa nº |
|---|---|---|---|---|---|---|
| Zona Ind. Puerto:<br>-SIDMED<br>-Políg. Químico | 8 | 400 | V-23 | Anexo al Puerto de Sagunto | NO | 06.09<br>06.07 |
| Zona Industrial Sagunto Estación | 20 | 80 | N-237 | Al Sur del núcleo urbano de Sagunto | NO | 06.03 |
| P.I. Camí La Mar | 10 | 200 | V-23 | En la margen derecha de la V-23 entre Sagunto y el Puerto | NO | 06.10 |
| P.I. Eucolsa | 4 | 150 | V-23 | En la margen izquierda de la V-23 entre Sagunto y el Puerto | NO | 06.10 |
| P.I. Vallesa | 2 | 90 | V-23 | En la margen izquierda de la V-23 entre Sagunto y el Puerto | NO | 06.10 |
| Parc Sagunt II (En desarrollo) | Megafactoría VW e industria auxiliar | 20.000 (estimado) | CV-309<br>V-23 | Parte Sureste del T.M.<br>Ubicado a más de 2 km de núcleos habitados | NO | 06.08 |

# 3. Análisis del riesgo

## 3.1. Descripción de las cuencas y subcuencas hidrográficas del municipio

A continuación, se describen las diferentes cuencas y subcuencas hidrográficas en los que se estructuran los diferentes cauces y cursos fluviales del término municipal.

La cuenca del río Palancia y las subcuencas litorales entre Valencia y Castellón forman el Sistema Palancia y Los Valles, que ocupa una superficie de 985,18 $km^2$ con un área inundable de 62,89 $km^2$, en cuyo caso de Sagunto, el riesgo medio del municipio vendría a ser alto como consecuencia de la afección de la peligrosidad de inundación existente en la cuenca. El río Palancia es el único cauce fluvial importante de la zona, que cuenta con unos recursos naturales de 133,84 $hm^3$/año, procedentes principalmente de la descarga de acuíferos.

**Río Palancia:**
El río Palancia es un curso de agua que nace en la sierra de Toro, en el municipio castellonense de El Toro, y desemboca en el mar Mediterráneo entre Sagunto y Canet de Berenguer, en la provincia de Valencia. En el límite territorial de Sagunto, la cuenca posee un área de influencia en el territorio de 32,3 $km^2$, y consta de diferentes barracos que tributan al río principal que conforman las subcuencas o que desembocan directamente al Mar Mediterráneo.

En referencia a las subcuencas del río Palancia, se localiza en el norte el **barranco del Arquet (9,27 $km^2$) y el barranco de Romaneles (9,72 $km^2$)** que transcurre en dirección al mar, conectando con varias redes de acequias en su recorrido, siendo este por los términos municipales de Canet de Berenguer y Sagunto. Por esta zona también se encuentran el **barranco de la Font de Escales (4,81 $km^2$)**, que interceden con la **rambla de la Cerverola**, en dirección hacia el **río Belcaire**.

En la parte sur del municipio de Sagunto, el río Palancia intercepta con los **barrancos del Puig, barranco de Maladitxa, el barranco de la Calderona (5,05 $km^2$), barranco de Gaussa (16,03 $km^2$)** que conectan con varias acequias que transcurren entre los municipios de Sagunto, Puzol y Puig, y se dirigen al mar Mediterráneo.

Si se considera la totalidad del recorrido del río, este posee una longitud de 85 km, en donde atraviesa diferentes paisajes y ecosistemas, desde las zonas montañosas de su cabecera hasta las llanuras costeras de su desembocadura. La cabecera del río Palancia se sitúa a 1.618 metros de altitud y es un espacio natural protegido por su alto valor ecológico. El río discurre por un terreno escarpado y rocoso, con un caudal continuo y una buena calidad de las aguas, que albergan cotos

de pesca y una planta embotelladora de aguas minerales. La vegetación predominante es el matorral mediterráneo y el bosque de pino carrasco.

A partir del municipio de Bejís, el río entra en una zona permeable y pierde parte de su caudal por filtraciones en el subsuelo. Para evitar esta pérdida, se construyó un canal que conduce el agua hasta el Embalse del Regajo, la primera obra de regulación importante del río. El embalse tiene una capacidad de 6,60 Hm3 y recibe las aguas de una cuenca de 450 km2 con una aportación media anual de 82 Hm3. El uso principal del embalse es el riego.

El río Palancia riega una superficie total de unos 12.000 has, la mayor parte dedicada al cultivo de cítricos. La mayor superficie de regadío se encuentra en la zona baja del río, donde se distribuye el agua mediante la Acequia Mayor de Sagunto y la Fuente Quart de Les Valls. Además, hay pequeños regadíos en el Camp de Morvedre y en el valle del Alto Palancia, donde se cultivan huertas, frutales y cítricos.

Aguas abajo, el río también pierde calidad por los vertidos urbanos e industriales de las poblaciones situadas en sus márgenes. Entre los municipios de Teresa y Viver, el río discurre por un canal que evita las pérdidas por infiltración y asegura las aportaciones al embalse. El valle se abre y el río se orienta hacia el Sureste, hasta llegar a la desembocadura entre Sagunto y Canet de Berenguer, donde el cauce queda prácticamente seco debido al aprovechamiento de sus aguas para el riego.

El río Palancia continúa su recorrido después del Embalse del Regajo, alimentando los acuíferos de Estivella, Segorbe - Soneja, Algar - Quart y Salto del Caballo, que a su vez riegan 900 has de cultivos de huertas, frutales y cítricos. Estos regadíos toman sus aguas del río y de las unidades hidrogeológicas Alto Palancia y Medio Palancia.

En Segorbe, el río atraviesa una zona de karst con un polje llamado Prado de las Lagunas, que tiene unos 2 km de largo y 1,5 km de ancho. El polje es una depresión cerrada que se inunda temporalmente por las aguas subterráneas. En este tramo, el río sufre erosiones que requieren corrección y reforestación.

En la Sierra de Espadán, que drena al río, se encuentra un espacio natural de gran valor por sus formaciones geológicas triásicas y su relieve acusado. La sierra tiene una altitud máxima de 1.101 metros y una superficie de 31.180 has. La vegetación predominante es el bosque mediterráneo, con especies como el alcornoque, el pino rodeno o el madroño.

En la zona de Segorbe hay importantes cavidades con fenómenos espeleológicos. Algunas de las más destacadas son la Cueva del Toro, la Cueva del Agua o la Cueva del Latón. Estas cuevas albergan formaciones como estalactitas, estalagmitas, columnas o gours. Más abajo, el río riega unos 1.000 has de cultivos de huertas, frutales y cítricos, que corresponden a los riegos de Segorbe, Soneja y Sot de Ferrer. Estos regadíos utilizan agua superficial del río.

Por último, el río llega a la desembocadura entre Sagunto y Canet de Berenguer, donde el cauce queda prácticamente seco debido al aprovechamiento de sus aguas para el riego. Esta zona es una de las más críticas del término de Sagunto por la alta vulnerabilidad del territorio, la extensión de la zona inundable y el peligro existente. El cauce del río es insuficiente desde el Hospital Comarcal y se agrava por el estrechamiento del paso de la carretera del Puerto de Sagunto a Canet d'en Berenguer.

Esto provoca una situación de riesgo medio que afecta a gran parte del núcleo urbano del Puerto, especialmente a los barrios de San José y Los Metales. Además, en la desembocadura hay una pequeña isla formada por dos brazos del río, donde hay muchas viviendas unifamiliares de baja calidad y con alto grado de ilegalidad. El riesgo en esta zona es muy alto y se añade la dificultad de conocer el número de personas que hay en el momento de la inundación, lo que podría causar un elevado número de víctimas.

Entre las infraestructuras de defensa preventivas que podemos encontrar en el transcurso del río Palancia, se encuentra:

- **Embalse de Regajo:**

El embalse del Regajo es una obra hidráulica que se construyó en el río Palancia, en el municipio de Jérica, en la provincia de Castellón, con el fin de regular el caudal del río y evitar las inundaciones aguas abajo. El embalse se terminó en 1959 y tiene una capacidad de 6 $hm^3$, lo que lo convierte en el mayor embalse de la cuenca del río Palancia. El uso principal del embalse es el riego, ya que abastece a una superficie de unos 12.000 has de cultivos de huertas, frutales y cítricos. Posee una superficie de 82 hectáreas y una altura de la presa de 23,85 metros. La presa es de tipo gravedad y el principal aporte de agua lo recibe a través del río Palancia, junto con el barranco del Cascajar, que tiene una aportación media anual de 82 $hm^3$.

- **Presa de Algar:**

La Presa de Algar es una presa mixta de gravedad con planta circular, situada entre las provincias de Castellón y Valencia, cerca de la población de Algar. Tiene una longitud de coronación de 484,42 m, una superficie de lámina de agua de 69,4 Ha y una capacidad de embalse de 6,29 $Hm^3$. Su aliviadero de labio fijo sin compuertas puede desaguar 2.650 $m^3$/seg. y tiene dos desagües de fondo. El caudal de riego es de 2 a 4 $m^3$/seg. y el caudal ecológico es de 4 $m^3$/seg. Una vez superada la presa entra en el tramo bajo del río Palancia, que atraviesa la Plana de Sagunto y varias poblaciones hasta llegar al Mar Mediterráneo, donde forma un delta con un abanico aluvial que sobresale en la costa cerca de Sagunto. En caso de riesgo de inundación por rotura, la presa afectaría gran parte del municipio debido a la disposición de varios equipamientos que se encuentran próximos al río Palancia

- **Depósito de agua de la conducción TURIA-SAGUNTO:**

Esta estructura hidráulica forma parte del sistema de abastecimiento de agua potable a la comarca del Camp de Morvedre, en la provincia de Valencia. Está ubicado en la parte inferior del castillo de Sagunto, por la parte sur-oeste, a menos de 2 km del casco urbano y a una cota de unos 65 m sobre el nivel del mar. Se trata de un depósito regulador que almacena el agua procedente del río Túria, que se capta en la presa de Loriguilla y se transporta por una conducción de 30 km hasta la planta potabilizadora de Sagunto. El depósito tiene una capacidad de 100.000 $m^3$ y se divide en dos vasos independientes, cada uno con un diámetro de 60 m y una altura de 10 m. Un riesgo de inundación puede tener consecuencias en la infraestructura, afectando las redes de comunicaciones de la línea de ferrocarriles de Valencia – Zaragoza, Valencia - Sagunto y la antigua línea de ferrocarriles, además de verse afectadas la autovía Mudéjar, acceso Puerto Sagunto, la N-340 y varios equipamientos en la zona.

## 3.2. Red de acequias y alcantarillado

En este apartado se describe la red de acequias y alcantarillado del municipio, incidiendo en qué manera afectadas en la peligrosidad por inundaciones en el municipio:

**Red de acequias:**
La red de acequias se basa en la Acequia Mayor de Sagunto, que es una comunidad de regantes que tiene su origen en el siglo XIII y que riega una superficie de unos 10.000 has. La Acequia Mayor de Sagunto toma sus aguas del río Palancia en el municipio de Sot de Ferrer, y las distribuye mediante una red de canales, acequias y azarbes, lo que deja el cauce casi seco y provoca una sobreexplotación de los acuíferos en la cuenca baja del río. Desde Sot de Ferrer, la Acequia Mayor de Sagunto riega 5.010 has de cultivos a ambos lados del río Palancia, al que sigue hasta el municipio Petrés y luego se dirige hacia Sagunto y la Plana de Sagunto. Esta acequia toma el agua del río y del acuífero de la zona.

Según el Plan Hidrológico del Júcar, el caudal medio anual de la red de acequias de Sagunto es de 0,32 $hm^3$/año y el caudal medio diario es de 0,88 l/s, mientras que el periodo de retorno para la red de acequias de Sagunto es de 5 años. Estos valores se basan en los datos del año 2015 y se proyectan hasta el año 2027.

**Red de alcantarillado:**
La red de alcantarillado se encarga de recoger y conducir las aguas residuales urbanas e industriales hasta la estación depuradora de aguas residuales (EDAR) de Sagunto, donde se tratan y se devuelven al medio ambiente. La red de alcantarillado tiene una longitud total de unos 200 km y está gestionada por la empresa mixta Aigües de Sagunt S.A., que también se ocupa del abastecimiento de agua potable al municipio. Según el Plan Director del Saneamiento Integral del Área Metropolitana de Valencia, el caudal medio anual de la red de alcantarillado de Sagunto es de 0,37 $m^3/s$ (370 l/s) y el caudal máximo diario es de 0,74 $m^3/s$ (740 l/s). Estos valores se basan en los datos del año 2005 y se proyectan hasta el año 2025.

Por otra parte, según el Plan Hidrológico del Júcar, el periodo de retorno para la red de alcantarillado de Sagunto es de 10 años. Este valor se basa en los datos históricos y en los escenarios futuros del cambio climático.

## 3.3. Identificación de las zonas inundables

En este apartado se describen de manera detallada las zonas que pueden verse afectadas por la inundación en el municipio:

**Inundaciones históricas:**
En octubre de 1957, las cuencas del Turia y el Palancia sufrieron una gran riada por las precipitaciones de más de 300 mm en dos días (361 mm en Bejís). El Turia se desbordó en Valencia con dos ondas de crecida de hasta 3.700 $m^3/s$ y 4,16 m/s, inundando la mayor parte de la ciudad y solapándose sus aguas con las del barranco del Carraixet antes de llegar al mar.

El Palancia también se desbordó en Sagunto con 900 $m^3/s$. En octubre de 2000, las lluvias (362,5 $l/m^2$) volvieron a amenazar con desbordar el Palancia, y obligaron a desalojar dos urbanizaciones en Sagunto y varios barrios en el Puerto de Sagunto.

El 30 de agosto de 2021, una tormenta descargó más de 180 $l/m^2$ en pocas horas, provocando inundaciones en el Port de Sagunt, l'Almardà y Canet d'En Berenguer. En marzo de 2022 se produjo nuevamente un episodio de lluvias torrenciales que afectó a las zonas inundables del municipio.

**Riesgo de inundación de origen marino:**

El municipio de Sagunto presenta un riesgo medio de inundación de origen marino.

### 3.3.1. Puntos críticos

Los **puntos críticos** en el riesgo de inundaciones son aquellos lugares en los que se puede producir una dificultad en el flujo natural del agua que producirá un augmento de la inundación en la zona o aquellos puntos de desbordamiento o de afectación a infraestructuras y equipamientos, de modo que se dificultará o impedirá el desarrollo normal de la actividad humana en sus diferentes ámbitos. Los puntos críticos los podemos clasificar de la siguiente manera:

- **Puntos que obstaculizan el paso del agua:** Se trata de puntos en los que la acción antrópica en el medio natural (construcciones y acciones humanas) y en menor medida la geomorfología del terreno, que dificultan y obstaculizan el curso natural de las aguas, tanto las que circulan por los cauces como los flujos de las aguas desbordadas.
- **Puntos de desbordamiento:** Son aquellos puntos o tramos de los cauces por los que pueden llegar a desbordarse las aguas, bien porque haya ocurrido en anteriores inundaciones o bien porque las condiciones actuales los hacen especialmente vulnerables.
- **Puntos conflictivos en vías de comunicación:** Son los puntos o tramos de las vías de comunicación (vías de cualquier tipo de ferrocarril, diferentes tipos de caminos y carreteras) que probablemente serán afectados por las aguas (porque lo han sido en anteriores inundaciones, porque son tramos deprimidos, etc.) y las intersecciones con cauces (puentes y cruces en badén), por ser especialmente peligrosos.
- **Puntos críticos en equipamientos estratégicos:** Son aquellos puntos o lugares en los que la inundación afecta de tal modo que impide el acceso o el uso de una instalación o infraestructura estratégica del municipio (porque lo han sido en anteriores inundaciones o porque las condiciones actuales los hacen especialmente vulnerables).

El Ayuntamiento de Sagunto cuenta con un protocolo de Actuación Municipal ante episodios de precipitaciones y temporal marítimo, que incluye los siguientes puntos críticos (41):

1. CV-309, Punto Km 0, Paso inferior Ferrodisa
2. Cruce Av. Camp de Morvedre – Av. Mediterráneo
3. Final de la Av. Mediterráneo
4. CV-3201 / Sierra Javalambre (Puente del Río Palancia)
5. Periodista Azzati (Aprendices)
6. Ronda Oeste de Diputación

7. Calle Ramón y Cajal
8. Cauce Rio Palancia - Rodamilans
9. Cauce Rio Palancia – Acceso campos de fútbol.
10. Berjamin Franklin – Acceso a V-23.
11. Cruce Prolongación Av. 9 de Octubre – Av. Altos Hornos.
12. Av. 3 de Abril – Rotonda Palmereta.
13. Gual inundable: Cruce del Palancia a Canet por el delta.
14. Sistema de colectores (lagunas de recarga) de Polígono Parc Sagunt.
15. Arrastre de sedimentes en núcleos diseminados de montaña.
16. Calle Tamarindos, Almardá.
17. Calle Felisa Longas, Almardá.
18. Calle Suecia – Av. La Marjal.
19. Entorno Calle Fumarel y Verderol, Almardá.
20. Aterramiento de la bocana de la Gola del Estany, Almardá.
21. Sistema de colectores Calle Avenida de la Marjal-Corinto. Bombeo.
22. Sistema de colectores Calle Cecina. Bombeo.
23. Av. Italia, Almardá.
24. Entorno calle Alemania y Dinamarca, Almardá. (Zona ermita).
25. Colegio Pinaeta.
26. Interceptor Polígono Sepes.
27. Camino los Valles.
28. Camí Cabeçolet.
29. Camí Assagador Real.
30. Antiguo camino a Almenara (Los Valles).
31. Camino Llíria – Barranco de Gausa.
32. Camino Liria, después de autovía.
33. Camino Gausa.
34. Vía de servicio V-23 Sagunto-Puzol.
35. Senda del Convent.
36. Camí de Calderona.
37. Camí de Mangraners – Barranco de la Calderona.
38. Camí Aiguamarga.
39. Vía de Servicio San Cristofol.
40. Túnel Clot del Moro – Partidors.
41. Camino Fontanelles.

| 1 | CV-309, Punto Km 0, Paso inferior Ferrodisa | | | CRITICIDAD: MUY ALTA |
|---|---|---|---|---|
|  | Paso inferior susceptible de inundarse por desbordamiento de la cuneta de coronación como consecuencia de obturación de los drenajes (restos vegetales) o por fallo de equipo de bombeo. Constituye el principal acceso sur al núcleo del Puerto de Sagunto. Afectado este acceso, los accesos por el sur se limitan a la carretera del Ministerio de acceso al puerto marítimo y a través del polígono industrial SEPES (objeto de otra ficha) | | | |
| | **MANTENIMIENTO DE VIAS PUBLICAS** | **AIGÜES DE SAGUNT** | **POLICIA LOCAL / MOVILIDAD URBANA** | **SAG** |
| EMERGENCIA: (OCURRENCIA DE SUCESO) | Eliminar restos arrastrados por las aguas que pudieran afectar al sistema de drenaje | Supervisar el funcionamiento del sistema de bombeo a máxima capacidad. | Vigilar periódicamente el estado de funcionalidad del paso inferior.<br>Mantener contacto con el titular de la vía (Diputación) al respecto de apertura o cierre del paso. | |
| PREEMERGENCIA: (ALERTA NARANJA O ROJA) | Limpieza de las cunetas de coronación | Revisar el estado del equipo de bombeo. | | Acopio de vallas en puntos de corte de tráfico |
| MEDIDAS PREVENTIVAS: | En las temporadas previas a mayor frecuencia, el Dpto. de mantenimiento y Aigües debe establecer un calendario de limpieza de sumideros, colectores y cunetas | | | |
| POSIBLES MEJORAS: | Instalar sistema semafórico activado por un detector de nivel de agua.<br>Estudiar el aumento de capacidad de las cunetas de coronación. | Estudiar implementar un sistema de telemando. | | |

| 2 | Cruce Av. Camp de Morvedre – Av. Mediterráneo | CRITICIDAD: MUY ALTA |
|---|---|---|
|  | Acumulación de agua en la rotonda del citado cruce y acceso al malecón. El drenaje de este punto sólo dispone de salida por superficie mediante una salida existente en el paseo marítimo. Esta salida normalmente se encuentra obstruida por la zona de dunas.<br>Coincide con la presencia de la EBAR Mediterráneo que, ante episodios de lluvia desborda por los registros existentes en vía pública.<br>Especialmente problemática es la ocurrencia del suceso con simultaneidad de temporal de Levante. | |

| | MANTENIMIENTO DE VÍAS PUBLICAS | AIGÜES DE SAGUNT | POLICIA LOCAL / MOVILIDAD URBANA | SAG |
|---|---|---|---|---|
| EMERGENCIA:<br>(OCURRENCIA DE SUCESO) | Proceder a la apertura de la franja de arena para posibilitar la escorrentía hacia el mar. | Vigilar el funcionamiento del tanque de tormentas, como efecto limitante de la inundación en este punto. | Limitar tráfico en zona inundada para prevenir accidentes por registros levantados.<br>Vigilar la existencia de registros levantados en la Av. Mediterráneo por posible entrada en carga del colector. | Limpieza posterior a eventos. |
| PREEMERGENCIA:<br>(ALERTA NARANJA O ROJA) | Limpieza de la salida al mar de vegetación, previo permiso de costas. | Revisar el estado del equipo de bombeo del tanque de tormentas.<br>Limpieza de colectores en Av. Mediterráneo. | | Acopio de vallas en puntos de corte de tráfico |
| MEDIDAS PREVENTIVAS: | En las temporadas previas a mayor frecuencia, el Dpto. de mantenimiento y Aigües debe establecer un calendario de limpieza de sumideros y colectores. | | | |
| POSIBLES MEJORAS: | Gestionar una autorización genérica de limpieza de la salida al mar en caso de emergencia. (Rechazado Costas).<br>Estudio de un tanque de tormentas. | Estudiar posibles alternativas mediante bombeo.<br>Instar a EPSAR aumentar capacidad de la estación de bombeo | | |

| 3 | Final de la Av. Mediterráneo | | | CRITICIDAD: BAJA |
|---|---|---|---|---|
|  | Acumulación de agua en el tramo final de la avenida mediterráneo.<br>Este entorno depende para su drenaje de un tramo de rejilla ubicado en el tramo final del paseo Marítimo, que conecta con el canal de salida al mar.<br>Frecuentemente se produce la obstrucción de la rejilla y/o acumulación de sedimentos en el canal.<br>Especialmente problemática es la ocurrencia del suceso con simultaneidad de temporal de Levante.<br>Posible desbordamiento de los colectores del entorno. | | | |
| | **MANTENIMIENTO DE VIAS PUBLICAS** | **AIGÜES DE SAGUNT** | **POLICIA LOCAL / MOVILIDAD URBANA** | **SAG** |
| EMERGENCIA:<br>(OCURRENCIA DE SUCESO) | Proceder a la apertura del canal si ha sido obstruido por sedimentos.<br>En caso de temporal de levante esta operación no dará resultado. | Resolver posibles obstrucciones del tramo de rejilla, y en su caso balizarlas y retirarlas. | Limitar tráfico en zona inundada para prevenir accidentes por registros levantados.<br>Vigilar la existencia de registros levantados en la Av. Mediterráneo por posible entrada en carga del colector. | |
| PREEMERGENCIA:<br>(ALERTA NARANJA O ROJA) | Limpieza del canal. | Revisar el estado de las rejas y conducciones.<br>Limpieza de colectores en Av. Mediterráneo. | | Acopio de vallas en puntos de corte de tráfico |
| MEDIDAS PREVENTIVAS: | En las temporadas previas a mayor frecuencia, el Dpto. de mantenimiento y Aigües debe establecer un calendario de limpieza de sumideros y colectores. | | | |
| POSIBLES MEJORAS: | | Estudiar posibles alternativas mediante bombeo. | | |

| 4 | CV-3201 / Sierra Javalambre (Puente del Río Palancia) | CRITICIDAD: MUY ALTA |
|---|---|---|
|  | Este puente es titularidad de la Diputación Valenciana. Las actuaciones frente a emergencias se limitarán a colaboración con otras administraciones y restricción del paso por parte de Policía Local. Con el fin de prever medidas cautelares, se deberá establecer un cauce fiable de información con la Confederación, sobre el estado de la cuenca, y previsión de caudal previsto en el cauce. | |

| | MANTENIMIENTO DE VIAS PUBLICAS | AIGÜES DE SAGUNT | POLICIA LOCAL / MOVILIDAD URBANA | SAG |
|---|---|---|---|---|
| EMERGENCIA: (OCURRENCIA DE SUCESO) | Apoyo a otras administraciones | | Vigilar y controlar el corte de acceso peatonal y rodado al puente en casos de avenida. | Cortar acceso peatonal y rodado al puente en casos de avenida. |
| PREEMERGENCIA: (ALERTA NARANJA O ROJA) | | | | Acopio de vallas en puntos de corte de tráfico |
| MEDIDAS PREVENTIVAS: | | | | |
| POSIBLES MEJORAS: | | | | |

| 5 | Periodista Azzati (Aprendices) | CRITICIDAD: ALTA |
|---|---|---|
|  | Acumulación de agua en el tramo intermedio, entre Alcalá Galiano y Camp de Morvedre. Frecuentemente se produce la obstrucción de la rejilla y/o acumulación de sedimentos en el canal. Especialmente problemática es la ocurrencia del suceso con simultaneidad de temporal de Levante. Posible desbordamiento de los colectores del entorno. | |

| | MANTENIMIENTO DE VIAS PUBLICAS | AIGÜES DE SAGUNT | POLICIA LOCAL / MOVILIDAD URBANA | SAG |
|---|---|---|---|---|
| EMERGENCIA: (OCURRENCIA DE SUCESO) | Resolver posibles obstrucciones del tramo de rejilla, y en su caso balizarlas y retirarlas, en especial la ubicada en la rotonda de Alcalá Galiano | | Limitar tráfico en zona inundada para prevenir accidentes por registros levantados.<br>Aviso al Centro de Salud nº 1 de la imposibilidad de acceso rodado. | |
| PREEMERGENCIA: (ALERTA NARANJA O ROJA) | | Revisar el estado de las rejas y conducciones, en especial la ubicada en la rotonda de Alcalá Galiano<br>Revisión de colectores. | | Acopio de vallas en puntos de corte de tráfico |
| MEDIDAS PREVENTIVAS: | En las temporadas previas a mayor frecuencia, el Dpto. de mantenimiento y Aigües debe establecer un calendario de limpieza de sumideros y colectores. | | | |
| POSIBLES MEJORAS: | Las posibles mejoras de viales ya se han realizado, no es posible mitigar el problema mediante realización mejoras en la urbanización.<br>Si es posible actuar en la urbanización del entorno del centro de salud. | | | |

| 6 | Travesía Ronda Oeste de Diputación | | | CRITICIDAD: ALTA |
|---|---|---|---|---|
|  | Acumulación de agua en el tramo intermedio.<br>Este entorno depende para su drenaje de un colector suficientemente dimensionado dotado de imbornales a ambos lados de la calzada, en sus dos calzadas.<br>Frecuentemente se produce la obstrucción de las rejillas.<br>El problema se agudiza teniendo en cuenta la potente vegetación existente en la cuenca vertiente a este punto.<br>Vial de importancia dado su intensidad de tráfico pero con alternativas. | | | |
| | **MANTENIMIENTO DE VIAS PUBLICAS** | **AIGÜES DE SAGUNT** | **POLICIA LOCAL / MOVILIDAD URBANA** | **SAG** |
| EMERGENCIA:<br>(OCURRENCIA DE SUCESO) | | Resolver posibles obstrucciones del tramo de rejilla, y en su caso balizarlas y retirarlas, en especial la ubicada en la rotonda de Alcalá Galiano | Limitar tráfico en zona inundada para prevenir accidentes. | |
| PREEMERGENCIA:<br>(ALERTA NARANJA O ROJA) | Levantar las rejillas y balizar | Revisar el estado de las rejas | | Acopio de vallas en puntos de corte de tráfico |
| MEDIDAS PREVENTIVAS: | En las temporadas previas a mayor frecuencia, el Dpto. de mantenimiento y Aigües debe establecer un calendario de limpieza de sumideros y colectores | | | Levantado de imbornales para impedir atascos. |
| POSIBLES MEJORAS: | | | | |

| 7 | Calle Ramón y Cajal | | | CRITICIDAD: MEDIA |
|---|---|---|---|---|
|  | Acumulación de agua en el tramo intermedio, junto al Colegio.<br>Este entorno depende para su drenaje del colector de la Ronda Oeste, suficiente dimensionado, pero que acomete al fondo del mismo. En consecuencia, el drenaje funciona cuando el colector de la ronda no está sobrecargado.<br>Dispone de una válvula anti-retorno para impedir flujo inverso.<br>Frecuentemente se produce la obstrucción de las rejillas.<br>El problema se agudiza teniendo en cuenta la potente vegetación existente en la cuenca vertiente a este punto.<br>Vial de importancia dado que constituye el acceso al colegio. | | | |
| | **MANTENIMIENTO DE VIAS PUBLICAS** | **AIGÜES DE SAGUNT** | **POLICIA LOCAL / MOVILIDAD URBANA** | **SAG** |
| EMERGENCIA:<br>(OCURRENCIA DE SUCESO) | | Resolver posibles obstrucciones del tramo de rejilla, y en su caso balizarlas y retirarlas, en especial la ubicada en la rotonda de Alcalá Galiano | Limitar tráfico en zona inundada para prevenir accidentes. | |
| PREEMERGENCIA:<br>(ALERTA NARANJA O ROJA) | | Revisar el estado de las rejas.<br>Revisar el estado de la válvula anti-retorno | | |
| MEDIDAS PREVENTIVAS: | En las temporadas previas a mayor frecuencia, el Dpto. de mantenimiento y Aigües debe establecer un calendario de limpieza de sumideros y colectores. | | | |
| POSIBLES MEJORAS: | Ya realizadas | | | |

| 8 | Cauce Rio Palancia - Rodamilans | CRITICIDAD: BAJA |
|---|---|---|
|  | El flujo de agua del río Palancia inutiliza el gual inundable existente junto al paso elevado del ferrocarril. En caso de episodios de lluvia, el gual queda inutilizado y eventualmente, en función del calado del río, se puede ver afectada la carretera de acceso a Sagunto por debajo del puente de la antigua carretera nacional.<br>No existen medidas correctoras posibles, si bien la criticidad es baja toda vez que existe alternativas de acceso. | |

| | MANTENIMIENTO DE VIAS PUBLICAS | AIGÜES DE SAGUNT | POLICIA LOCAL / MOVILIDAD URBANA | SAG |
|---|---|---|---|---|
| EMERGENCIA:<br>(OCURRENCIA DE SUCESO) | | Resolver posibles obstrucciones del tramo de rejillas en el entorno del puente de la antigua carretera nacional. | Limitar tráfico en zona inundada para prevenir accidentes por registros levantados.<br>Supervisar la posible entrada en carga del colector de la Baronía. | |
| PREEMERGENCIA:<br>(ALERTA NARANJA O ROJA) | | Revisar el estado de las rejas y conducciones, en el entorno del puente de la antigua carretera nacional. | | Acopio de vallas en puntos de corte de tráfico |
| MEDIDAS PREVENTIVAS: | | | | |
| POSIBLES MEJORAS: | Establecer un flujo de información fiable con la confederación, con la finalidad de conocer:<br>• La apertura de compuertas en la presa de Algar.<br>• Disponer de información de episodios de lluvia en la cuenca, aguas debajo de la presa. | | | |

| 9 | Cauce Rio Palancia – Acceso campos de fútbol. | CRITICIDAD: MEDIA |
|---|---|---|
|  | El flujo de agua del río Palancia inutiliza el gual inundable existente en el acceso de los campos de fútbol. En caso de episodios de lluvia, el gual queda inutilizado.<br>No existen medidas correctoras posibles. La criticidad es media, toda vez que no existe alternativas de acceso. | |

| | MANTENIMIENTO DE VIAS PUBLICAS | AIGÜES DE SAGUNT | POLICIA LOCAL / MOVILIDAD URBANA | SAG |
|---|---|---|---|---|
| EMERGENCIA:<br>(OCURRENCIA DE SUCESO) | | | Limitar tráfico en zona inundada. | |
| PREEMERGENCIA:<br>(ALERTA NARANJA O ROJA) | | | | Acopio de vallas en puntos de corte de tráfico |
| MEDIDAS PREVENTIVAS: | | | | |
| POSIBLES MEJORAS: | Establecer un flujo de información fiable con la confederación, con la finalidad de conocer:<br>• La apertura de compuertas en la presa de Algar.<br>• Disponer de información de episodios de lluvia en la cuenca, aguas debajo de la presa. | | | |

| 10 | Benjamin Franklin – Acceso a V-23. | | | CRITICIDAD: ALTA |
|---|---|---|---|---|
|  | Acumulación de agua en el tramo entre el puente sobre el ferrocarril y la rotonda de acceso a la V-23.<br>Este entorno depende para su drenaje de una rejilla situada en el lateral “este”. Una canalización conecta la rejilla con una cuneta que vierte al sistema de drenaje de la V-23.<br>La cuneta discurre por terrenos de titularidad privada.<br>Frecuentemente se produce la obstrucción de la rejilla y/o acumulación de sedimentos en la tubería.<br>Especialmente problemática es la ocurrencia del suceso con simultaneidad del corte de la CV-309 – Ferrodisa (ficha 1).<br>Inutiliza acceso al centro logístico de transporte por ferrocarril. | | | |
| | **MANTENIMIENTO DE VIAS PUBLICAS** | **AIGÜES DE SAGUNT** | **POLICIA LOCAL / MOVILIDAD URBANA** | **SAG** |
| EMERGENCIA:<br>(OCURRENCIA DE SUCESO) | Eliminar restos arrastrados por las aguas que pudieran afectar al sistema de drenaje | | | |
| PREEMERGENCIA:<br>(ALERTA NARANJA O ROJA) | Limpieza del canal. | | | |
| MEDIDAS PREVENTIVAS: | En las temporadas previas a mayor frecuencia, el Dpto. de mantenimiento y Aigües debe establecer un calendario de limpieza de sumideros y colectores. | | | |
| POSIBLES MEJORAS: | Redimensionar canalización y cuneta.<br>Mejorar rasantes del entorno.<br>REALIZADO | Estudiar alternativas basadas en las redes de pluviales próximas. | | |
| MEJORAS REALIZADAS: REALIZAR SEGUIMIENTO PARA DETECTAR PROBLEMAS DE FUNCIONAMIENTO DERIVADOS DE DISFUNCIONES EN LA CANALIZACION AGUAS ABAJO DE LA CITADA UBICACIÓN (SE DESCONOCE TRAZADO DE LA CANALIZACION). | | | | |

| 11 | Cruce Prolongación Av. 9 de Octubre – Av. Altos Hornos. | | | CRITICIDAD: MEDIA |
|---|---|---|---|---|
|  | Acumulación de agua en el lateral norte de la rotonda provocada por la confluencia de avenidas principales.<br>La Av. Adolfo Suárez dispone de un colector de gran capacidad.<br>En los últimos años se han realizado mejoras que limitan la ocurrencia de sucesos.<br>Depende del correcto funcionamiento del tanque de tormentas.<br>El problema se agudiza teniendo en cuenta la potente vegetación existente en la cuenca vertiente a este punto.<br>Posible afectación a viviendas particulares. | | | |
| | **MANTENIMIENTO DE VIAS PUBLICAS** | **AIGÜES DE SAGUNT** | **POLICIA LOCAL / MOVILIDAD URBANA** | **SAG** |
| EMERGENCIA:<br>(OCURRENCIA DE SUCESO) | Eliminar restos arrastrados por las aguas que pudieran afectar al sistema de drenaje. | Mantener operativo el bombeo del tanque de tormentas, y a pleno rendimiento. | Limitar tráfico en zona inundada. | |
| PREEMERGENCIA:<br>(ALERTA NARANJA O ROJA) | Dar parte a Jardines de la limpieza de restos vegetales del entorno y mantenerla mientras dure la situación de riesgo. | Revisar el estado de las rejas y conducciones.<br>Verificar niveles de combustible en el bombeo.<br>Verificar alimentación eléctrica del bombeo. | | Acopio de vallas en puntos de corte de tráfico |
| MEDIDAS PREVENTIVAS: | En las temporadas previas a mayor frecuencia, el Dpto. de mantenimiento y Aigües debe establecer un calendario de limpieza de sumideros y colectores. | | | |
| POSIBLES MEJORAS: | Redimensionar canalización y cuneta.<br>Mejorar rasantes del entorno. | Estudiar alternativas basadas en las redes de pluviales próximas. | | |

| 12 | Av. 3 de Abril – Rotonda Palmereta. | | | CRITICIDAD: ALTA |
|---|---|---|---|---|
|  | Acumulación de agua en la totalidad de la rotonda y tramo final de Av. 3 de Abril.<br>Importante flujo de escorrentía procedente de la Av. 3 de Abril. La cuenca vertiente alcanza hasta la Ronda Oeste. El polígono PNN-2 aporta gran cantidad de escorrentía dado su precario sistema de drenaje basado en pozos filtrantes.<br>Importante flujo de agua procedente de Ingeniero Andoni Sarasola y el dotacional deportivo.<br>Aguas abajo de la rotonda comienza se inicia la red de colectores vertientes al tanque de tormenta.<br>Posible afectación de viviendas particulares.<br>Final de acequia vierte a solar particular. | | | |
| | **MANTENIMIENTO DE VIAS PUBLICAS** | **AIGÜES DE SAGUNT** | **POLICIA LOCAL / MOVILIDAD URBANA** | **SAG** |
| EMERGENCIA:<br>(OCURRENCIA DE SUCESO) | Eliminar restos arrastrados por las aguas que pudieran afectar al sistema de drenaje en Andoni Sarasola. | | Limitar tráfico en zona inundada. | |
| PREEMERGENCIA:<br>(ALERTA NARANJA O ROJA) | Dar parte a Jardines de la limpieza de restos vegetales del entorno y mantenerla mientras dure la situación de riesgo. | | | Acopio de vallas en puntos de corte de tráfico. |
| MEDIDAS PREVENTIVAS: | En las temporadas previas a mayor frecuencia, el Dpto. de mantenimiento y Aigües debe establecer un calendario de limpieza de sumideros y colectores. | | | |
| POSIBLES MEJORAS: | | Estudiar prolongación de red de pluviales. | | |

| 13 | Gual inundable: Cruce del Palancia a Canet por el delta. | CRITICIDAD: BAJA |
|---|---|---|
|  | El flujo de agua del río Palancia inutiliza el gual inundable existente en el cruce a Canet situado en cabecera del delta.<br>No existen medidas correctoras posibles. La criticidad es baja, toda vez que existe alternativas de acceso. | |

| | MANTENIMIENTO DE VIAS PUBLICAS | AIGÜES DE SAGUNT | POLICIA LOCAL / MOVILIDAD URBANA | SAG |
|---|---|---|---|---|
| EMERGENCIA:<br>(OCURRENCIA DE SUCESO) | | | Supervisar el efectivo cierre del acceso mientras perdure el riesgo. | |
| PREEMERGENCIA:<br>(ALERTA NARANJA O ROJA) | | | Iniciar el protocolo específico entre Sagunto y Canet (proceder al cierre de las cancelas). | |
| MEDIDAS PREVENTIVAS: | | | | |
| POSIBLES MEJORAS: | Solicitar a la administración competente el proyecto de una infraestructura adecuada.<br>Adecuar Planes Generales de ambos municipios a la compatibilidad de esta infraestructura. | | | |

| 14 | Sistema de colectores (lagunas de recarga) de Polígono Parc Sagunt. | CRITICIDAD: ALTA |
|---|---|---|
|  | El sistema de colectores de Parc Sagunt es complejo. Los imbornales de vía pública se encuentran conectados a la red de residuales con rebosaderos a la red de pluviales (para la eliminación de las primeras escorrentías con alta carga contaminante). La red de pluviales vierte a las lagunas artificiales. Frente a un vertido a las lagunas de recarga hay que poner en marcha el protocolo ambiental específico. | |

| | MANTENIMIENTO DE VIAS PUBLICAS | AIGÜES DE SAGUNT | POLICIA LOCAL / MOVILIDAD URBANA | SAG |
|---|---|---|---|---|
| EMERGENCIA:<br>(OCURRENCIA DE SUCESO) | | Supervisar el funcionamiento de los bombeos de las estaciones de residuales.<br>Vigilar los limnímetros y sistema de comunicaciones.<br>Establecer guardias para toma de muestra de posibles vertidos (con la rapidez adecuada).<br>Iniciar protocolo ambiental si se producen vertidos. | | |
| PREEMERGENCIA:<br>(ALERTA NARANJA O ROJA) | | Revisar el funcionamiento de las instalaciones. | | |
| MEDIDAS PREVENTIVAS: | | Caracterizar la calidad del agua de las lagunas periódicamente. | | |
| POSIBLES MEJORAS: | | Mejoras en el sistema. | | |

| 15 | Arrastre de sedimentes en núcleos diseminados de montaña. | CRITICIDAD: MEDIA |
|---|---|---|
|  | Arrastre de sedimentos motivados por la erosión por escorrentía que se producen en núcleos diseminados de montaña. Estos sedimentos pueden producir afectación de los viales de acceso.<br>Se trata de urbanizaciones muy precarias, frecuentemente sin pavimento y en contacto con laderas naturales. | |

| | MANTENIMIENTO DE VIAS PUBLICAS | CONSELL LOCAL AGRARI | POLICIA LOCAL / MOVILIDAD URBANA | SAG |
|---|---|---|---|---|
| EMERGENCIA:<br>(OCURRENCIA DE SUCESO) | | Vigilancia del estado de los caminos.<br>Retirada de acumulaciones de sedimentos.<br>Velar por el comportamiento de barrancos y eventuales rieras. | | |
| PREEMERGENCIA:<br>(ALERTA NARANJA O ROJA) | | Limpieza y vigilancia del entorno. | | |
| MEDIDAS PREVENTIVAS: | | | | |
| POSIBLES MEJORAS: | | Mejoras en la pavimentación y control de laderas. | | |

| 16 | Calle Tamarindos, Almardá. | | | CRITICIDAD: MEDIA |
|---|---|---|---|---|
|  | Acumulación de agua por no existir drenaje natural (vierte a las dunas), ni tampoco posibilidad de colector de pluviales.<br>Frecuentemente se produce la acumulación hasta el 50% del lado “este”.<br>Posible afectación de viviendas particulares.<br>Únicamente existe una acequia en el tramo final con una compuerta para cerrar en caso de existencia de temporal de levante.<br>El colector de residuales se colapsa rápidamente. | | | |
| | **MANTENIMIENTO DE VIAS PUBLICAS** | **AIGÜES DE SAGUNT** | **POLICIA LOCAL / MOVILIDAD URBANA** | **SAG** |
| EMERGENCIA:<br>(OCURRENCIA DE SUCESO) | | Balizar y abrir registros de saneamiento cuando el colector no esté colapsado. | Señalizar zona afectada. | |
| PREEMERGENCIA:<br>(ALERTA NARANJA O ROJA) | | Revisión y mantenimiento de la EBAR de Gato Montes | | |
| MEDIDAS PREVENTIVAS: | | | | |
| POSIBLES MEJORAS: | Las mejoras de las rasantes (con las limitaciones existentes) ya se han realizado.<br>Estudiar la posibilidad de establecer un recorrido alternativo a través del jardín trasero | Estudiar la posibilidad de ejecutar interceptor. | | |

| 17 | Calle Felisa Longas, Almardá. | | | CRITICIDAD: MEDIA |
|---|---|---|---|---|
|  | Acumulación de agua por no existir drenaje natural (vierte a las dunas), ni tampoco posibilidad de colector de pluviales.<br>Frecuentemente se produce la acumulación hasta el 50% del lado “este”.<br>Posible afectación de viviendas particulares.<br>El colector de residuales se colapsa rápidamente. | | | |
| | **MANTENIMIENTO DE VIAS PUBLICAS** | **AIGÜES DE SAGUNT** | **POLICIA LOCAL / MOVILIDAD URBANA** | **SAG** |
| EMERGENCIA:<br>(OCURRENCIA DE SUCESO) | | Balizar y abrir registros de saneamiento cuando el colector no esté colapsado. | Señalizar zona afectada. | |
| PREEMERGENCIA:<br>(ALERTA NARANJA O ROJA) | | | | |
| MEDIDAS PREVENTIVAS: | | | | |
| POSIBLES MEJORAS: | Estudio de mejora de las rasantes (con las limitaciones existentes). Estudiar consolidar una riera | Estudiar la posibilidad de ejecutar un pozo de bombeo | | |

| 18 | Calle Suecia – Av. La Marjal. | CRITICIDAD: MEDIA |
|---|---|---|
|  | Acumulación de agua por no existir drenaje natural (vierte a las dunas), ni tampoco posibilidad de colector de pluviales.<br>Frecuentemente se produce la acumulación hasta el 50% del lado “este”.<br>El colector de residuales se colapsa rápidamente. | |

| | MANTENIMIENTO DE VIAS PUBLICAS | AIGÜES DE SAGUNT | POLICIA LOCAL / MOVILIDAD URBANA | SAG |
|---|---|---|---|---|
| EMERGENCIA:<br>(OCURRENCIA DE SUCESO) | | Balizar y abrir registros de saneamiento en el cruce de las vías cuando el colector no esté colapsado. | Señalizar zona afectada. | |
| PREEMERGENCIA:<br>(ALERTA NARANJA O ROJA) | Comunicar a la EPSAR la situación para verificar el funcionamiento de los bombeos del colector general. | | | |
| MEDIDAS PREVENTIVAS: | | | | |
| POSIBLES MEJORAS: | Las mejoras de las rasantes (con las limitaciones existentes) ya se han realizado. | Estudiar reja con válvula. | | |

| 19 | Entorno Calle Fumarel y Verderol, Almardá. | CRITICIDAD: MUY ALTA |
|---|---|---|
|  | Acumulación de agua por no existir drenaje natural (vierte a las dunas), ni tampoco posibilidad de colector de pluviales.<br>Frecuentemente se produce la acumulación hasta el 80% de calle Verderol y 50% de calle Fumarel.<br>Posible afectación de viviendas particulares.<br>El colector de residuales se colapsa rápidamente.<br>La acumulación de agua se limita a vía pública y con un calado que posibilita el acceso en emergencias. | |

| | MANTENIMIENTO DE VIAS PUBLICAS | AIGÜES DE SAGUNT | POLICIA LOCAL / MOVILIDAD URBANA | SAG |
|---|---|---|---|---|
| EMERGENCIA:<br>(OCURRENCIA DE SUCESO) | | Balizar y abrir registros de saneamiento cuando el colector no esté colapsado. | Señalizar zona afectada. | |
| PREEMERGENCIA:<br>(ALERTA NARANJA O ROJA) | | | | |
| MEDIDAS PREVENTIVAS: | | | | |
| POSIBLES MEJORAS: | Estudiar consolidar una riera. | Estudiar la posibilidad de ejecutar un pozo de bombeo. | | |

| 20 | Aterramiento de la bocana de la Gola del Estany, Almardá | CRITICIDAD: BAJA |
|---|---|---|
|  | NO ES UN SISTEMA DE EVACUACIÓN DE PLUVIALES.<br>Se trata de la desembocadura al mar de un complejo sistema de acequias que actúan como reguladores de la zona húmeda, y que la agricultura ha transformado en sistema de evacuación necesaria para desecar tierras para su cultivo.<br>También es el punto de desagüe del colector y bombeo de la calle Cecina, que controla todo el entorno de esta calle, que históricamente se ha visto sometida a importantes inundaciones.<br>Su funcionamiento se ve afectado por la puesta en marcha de motores existentes en la cuenca.<br>Posibles desbordamientos de la acequia. | |

| | MANTENIMIENTO DE VIAS PUBLICAS | CONSELL LOCAL AGRARI | POLICIA LOCAL / MOVILIDAD URBANA | SAG |
|---|---|---|---|---|
| EMERGENCIA:<br>(OCURRENCIA DE SUCESO) | | Vigilancia del sistema de bombeo, combinado con sistemas de compuertas, para controlar los temporales de levante | Señalizar zona afectada. | |
| PREEMERGENCIA:<br>(ALERTA NARANJA O ROJA) | | | | |
| MEDIDAS PREVENTIVAS: | | | | |
| POSIBLES MEJORAS: | Determinar competencias sobre quien tiene que decidir la apertura o cierre de las compuertas. | | | |

| 21 | Sistema de colectores Calle Avenida de la Marjal-Corinto. Bombeo. | CRITICIDAD: MEDIA |
|---|---|---|



Sistema de bombeo del colector de las calles Av. De la Marjal (norte) y Mar Cantábrico que drena principalmente los polígonos “D”.
Este bombeo eleva el agua al sistema de la calle Cecina.
No dispone de grupo electrógeno, por lo que su funcionamiento requiere de abastecimiento de red.
Su capacidad de almacenamiento es prácticamente despreciable, por lo que previsiblemente se producen demasiados arranques y paros.

| | MANTENIMIENTO DE VIAS PUBLICAS | AIGÜES DE SAGUNT | POLICIA LOCAL / MOVILIDAD URBANA | SAG |
|---|---|---|---|---|
| EMERGENCIA: (OCURRENCIA DE SUCESO) | Revisar la posible obturación de las rejas interceptoras. | Verificar funcionamiento de bombas. | | |
| PREEMERGENCIA: (ALERTA NARANJA O ROJA) | Revisar estado de las rejas | Revisar estado electromecánico del bombeo.<br>Limpieza de colectores e imbornales.<br>Limpieza del depósito. | | |
| MEDIDAS PREVENTIVAS: | En las temporadas previas a mayor frecuencia, el Dpto. de mantenimiento y Aigües debe establecer un calendario de limpieza de sumideros y colectores. | | | |
| POSIBLES MEJORAS: | | Estudio de implantación de telemando. | | |

| 22 | Sistema de colectores Calle Cecina. Bombeo. | CRITICIDAD: ALTA |
|---|---|---|



Sistema de bombeo del colector de las calles Cecina y adyacentes. Este bombeo eleva el agua a la gola del Estany.
Dispone de grupo electrógeno, por lo que su funcionamiento no requiere de abastecimiento de red. Estamos pendientes de instalación de la línea de media tensión.
Las tres bombas son del las mismas características.
Desde su implantación, se ha eliminado los episodios de inundaciones en los polígonos “E”.
La zona al este de la calle Cecina, no se puede considerar cubierta por este colector por no disponer de una red secundaria.

| | MANTENIMIENTO DE VIAS PUBLICAS | AIGÜES DE SAGUNT | POLICIA LOCAL / MOVILIDAD URBANA | SAG |
|---|---|---|---|---|
| EMERGENCIA:<br>(OCURRENCIA DE SUCESO) | Revisar la posible obturación de las rejas interceptoras. | Verificar funcionamiento de bombas.<br>Controlar niveles de combustible. | | |
| PREEMERGENCIA:<br>(ALERTA NARANJA O ROJA) | Revisar estado de las rejas | Revisar estado electromecánico del bombeo.<br>Limpieza de colectores e imbornales.<br>Limpieza del depósito. | | |
| MEDIDAS PREVENTIVAS: | En las temporadas previas a mayor frecuencia, el Dpto. de mantenimiento y Aigües debe establecer un calendario de limpieza de sumideros y colectores. | | | |
| POSIBLES MEJORAS: | Estudio de red secundaria al “este”. | Estudio de implantación de telemando accesible por parte del ayuntamiento.<br>Estudiar la posibilidad de equipar variadores de frecuencia. | | |

| 23 | Av. Italia, Almardá | CRITICIDAD: BAJA |
|---|---|---|
|  | Acumulación de agua por no existir drenaje natural (vierte a las dunas), ni tampoco posibilidad de colector de pluviales.<br>Frecuentemente se producen acumulaciones de agua, pero de escasa entidad.<br>Depende para su drenaje de rieras que en corto plazo se ven afectadas por la vegetación y las dunas.<br>El colector de residuales se colapsa rápidamente.<br>Borde “este” no urbanizado (BOE’s). | |

| | MANTENIMIENTO DE VIAS PUBLICAS | AIGÜES DE SAGUNT | POLICIA LOCAL / MOVILIDAD URBANA | SAG |
|---|---|---|---|---|
| EMERGENCIA:<br>(OCURRENCIA DE SUCESO) | | Balizar y abrir registros de saneamiento cuando el colector no esté colapsado. | | |
| PREEMERGENCIA:<br>(ALERTA NARANJA O ROJA) | | | | |
| MEDIDAS PREVENTIVAS: | | | | |
| POSIBLES MEJORAS: | Estudiar posibles alternativas de consolidación de rieras. | Estudiar la posibilidad de ejecutar un pozo de bombeo | | |

| 24 | Entorno calle Alemania y Dinamarca, Almardá. (Zona ermita) | CRITICIDAD: BAJA |
|---|---|---|
|  | ZONA SIN URBANIZAR.<br>Acumulación de agua por no existir drenaje natural, ni tampoco existencia de colector de pluviales.<br>Frecuentemente se producen acumulaciones de agua, pero de escasa entidad.<br>El colector de residuales se colapsa rápidamente.<br>Se ha establecido y se mantiene una pequeña cuneta cruzando la zona verde, para limitar en lo posible la acumulación de agua. | |

| | MANTENIMIENTO DE VIAS PUBLICAS | AIGÜES DE SAGUNT | POLICIA LOCAL / MOVILIDAD URBANA | SAG |
|---|---|---|---|---|
| EMERGENCIA:<br>(OCURRENCIA DE SUCESO) | | Balizar y abrir registros de saneamiento cuando el colector no esté colapsado. | | |
| PREEMERGENCIA:<br>(ALERTA NARANJA O ROJA) | | | | |
| MEDIDAS PREVENTIVAS: | | | | |
| POSIBLES MEJORAS: | Estudiar el estado en el que se encuentra a nivel urbanístico. | Estudiar la posibilidad de ejecutar un pozo de bombeo | | |

| 25 | Colegio Pinaeta | | | SIN RIESGO |
|---|---|---|---|---|
|  | Riesgo eliminado tras ejecución de obras de reparación y mejora. | | | |
| | | | | |
| EMERGENCIA:<br>(OCURRENCIA DE SUCESO) | | | | |
| PREEMERGENCIA:<br>(ALERTA NARANJA O ROJA) | | | | |
| MEDIDAS PREVENTIVAS: | | | | |
| POSIBLES MEJORAS: | | | | |

| 26 | Interceptor Polígono Sepes | | | CRITICIDAD: MUY ALTA |
|---|---|---|---|---|
|  | En la avenida Albert Einstein aguas arriba del cambio de rasante se produce una acumulación de agua peligrosa si consideramos que se trata de una vía “interurbana”, y el punto conflictivo coincide con la finalización del alumbrado público.<br>En la actualidad, la evacuación se confía a un único interceptor y la existencia de una cuneta que vierte a la red de acequias.<br>Frecuentemente se produce obstrucción del punto de vertido por arrastres y restos vegetales.<br>La consecuencia es la inundación de el carril con sentido “este”. Riesgo de acuaplaning. | | | |
| | **MANTENIMIENTO DE VIAS PUBLICAS** | **AIGÜES DE SAGUNT** | **POLICIA LOCAL / MOVILIDAD URBANA** | **SAG** |
| EMERGENCIA:<br>(OCURRENCIA DE SUCESO) | Limpieza por mantenimiento de vías públicas | Supervisar constantemente el funcionamiento de colectores del entorno, limpieza de interceptor y reja en el punto de vertido. | Revisar posible acumulación de agua. | |
| PREEMERGENCIA:<br>(ALERTA NARANJA O ROJA) | Limpieza por mantenimiento de vías públicas | Limpieza de colectores e interceptores del entorno. | | |
| MEDIDAS PREVENTIVAS: | En las temporadas previas a mayor frecuencia, el Dpto. de mantenimiento y Aigües debe establecer un calendario de limpieza de sumideros y colectores. | | | |
| POSIBLES MEJORAS: | Estudiar la consolidación de cunetas. | | | |

| 27 | Camino los Valles | CRITICIDAD: ALTA |
|---|---|---|



Intersección con barranco aguas arriba con gran cantidad de arrastres de material. Evacúa el agua con un ángulo de 90º y en su vértice un pequeño murete el cual es rebasado por agua y materiales con fuertes lluvias.
Camino de importancia dado su intensidad de tráfico de entrada y salida a Los Valles, pero con alternativas

| | MANTENIMIENTO DE VIAS PUBLICAS | AIGÜES DE SAGUNT | POLICIA LOCAL / MOVILIDAD URBANA | SAG | VIAS Y OBRAS DEL CONSELL AGRARI | GUARDIA RURAL |
|---|---|---|---|---|---|---|
| EMERGENCIA: (OCURRENCIA DE SUCESO) | | | | | Eliminar restos arrastrados por las aguas que pudieran afectar a la circulación de vehículos | Señalizar la zona<br>Limitar el paso de vehículos |
| PREEMERGENCIA: (ALERTA NARANJA O ROJA) | | | | | | |
| MEDIDAS PREVENTIVAS: | | | | | Mantener la cuneta limpia de material y plantas adventicias | |
| POSIBLES MEJORAS: | | | | | Elevar, alargar y reforzar murete de contención aguas arriba, paralelo al camino, favoreciendo su evacuación y evitando entrada directa a éste | |




**Coordenadas UTM 30S 734.786 mE 4.398.648 mN**
**Ubicación** [https://goo.gl/maps/pXcRXqpbWT4xTgL97](https://goo.gl/maps/pXcRXqpbWT4xTgL97)

| 28 | Camí Cabeçolet | CRITICIDAD: BAJA |
|---|---|---|
|  | Camino rural estrecho, en el que realiza intersección de 90º con barranco aguas arriba.<br>No existe actualmente desagüe natural, y el agua y materiales chocan contra el muro de la parcela aguas abajo permaneciendo en el camino.<br>Criticidad baja ya que es acceso a parcelas agrícolas y la entrada al camino puede realizarse por ambos lados sin necesidad de desplazarse demasiado | |

| | MANTENIMIENTO DE VIAS PUBLICAS | AIGÜES DE SAGUNT | POLICIA LOCAL / MOVILIDAD URBANA | SAG | VIAS Y OBRAS DEL CONSELL AGRARI | GUARDIA RURAL |
|---|---|---|---|---|---|---|
| EMERGENCIA:<br>(OCURRENCIA DE SUCESO) | | | | | Eliminar restos arrastrados por las aguas que pudieran afectar a la circulación de vehículos | Señalizar la zona<br>Limitar o cortar el paso de vehículos |
| PREEMERGENCIA:<br>(ALERTA NARANJA O ROJA) | | | | | | |
| MEDIDAS PREVENTIVAS: | | | | | Solicitud al organismo oficial de cuenca (CHJ) la adecuación del barranco próximo en meses anteriores a la previsión de fuertes lluvias | |
| POSIBLES MEJORAS: | | | | | | |

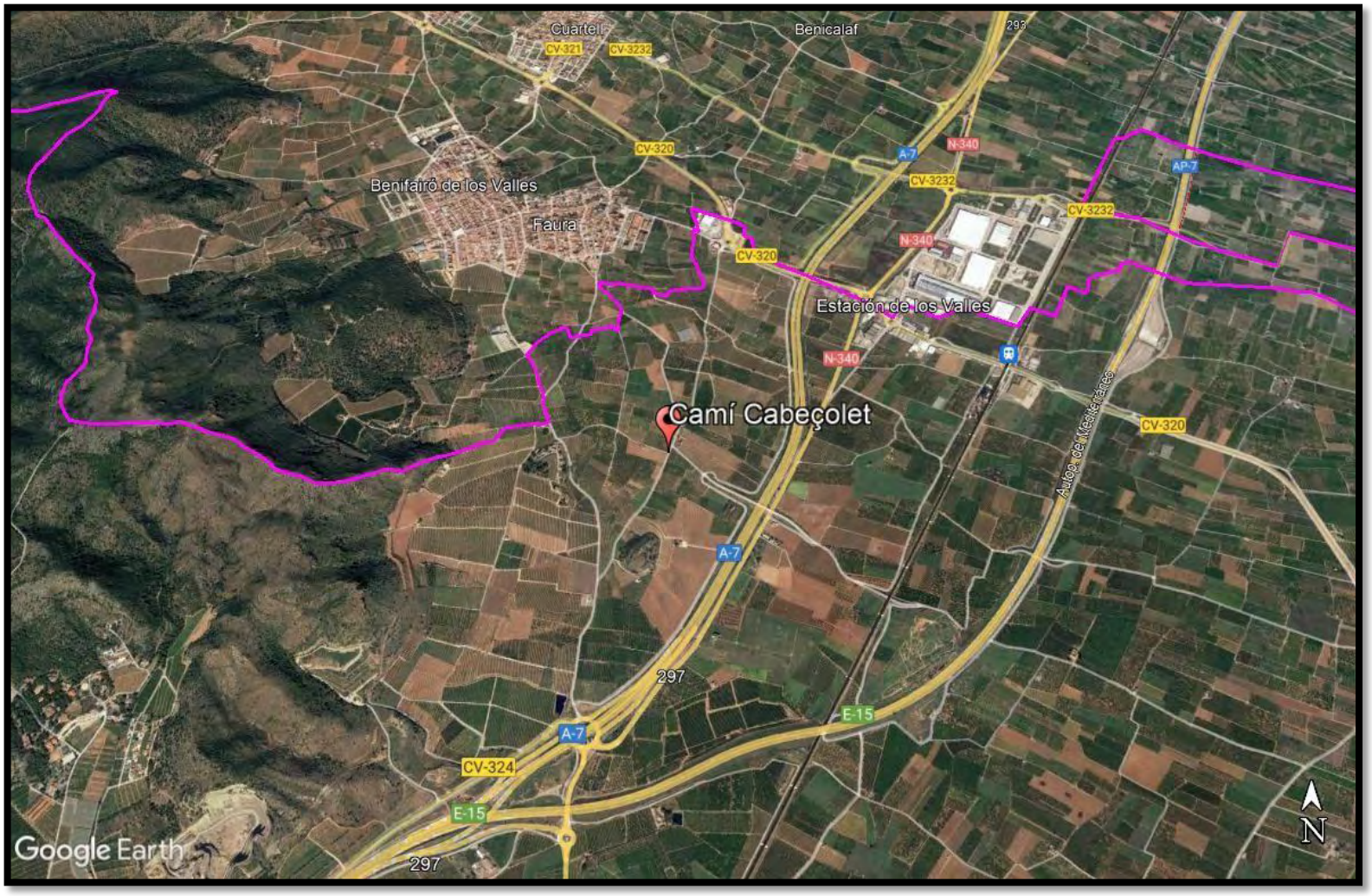


**Coordenadas UTM 30S 735.109 mE 4.399.712 mN**
**Ubicación [https://goo.gl/maps/EGuhoF5RkxbwG8XP7](https://goo.gl/maps/EGuhoF5RkxbwG8XP7)**

| 29 | Camí Assagador Real | CRITICIDAD: BAJA |
|---|---|---|



Camino de hormigón con parcelas agrícolas a ambos lados en alto, en su mayoría con muretes de contención
También confluye un barranco aguas arriba
Criticidad baja ya que es acceso a parcelas agrícolas y la entrada al camino puede realizarse por ambos lados sin necesidad de desplazarse demasiado

| | MANTENIMIENTO DE VIAS PUBLICAS | AIGÜES DE SAGUNT | POLICIA LOCAL / MOVILIDAD URBANA | SAG | VIAS Y OBRAS DEL CONSELL AGRARI | GUARDIA RURAL |
|---|---|---|---|---|---|---|
| EMERGENCIA: (OCURRENCIA DE SUCESO) | | | | | Eliminar restos arrastrados por las aguas que pudieran afectar a la circulación de vehículos | Señalizar la zona |
| PREEMERGENCIA: (ALERTA NARANJA O ROJA) | | | | | | |
| MEDIDAS PREVENTIVAS: | | | | | Solicitud al organismo oficial de cuenca (CHJ) la adecuación del barranco<br>Comprobación del estado de los muretes de contención de parcelas agrícolas | |
| POSIBLES MEJORAS: | | | | | | |

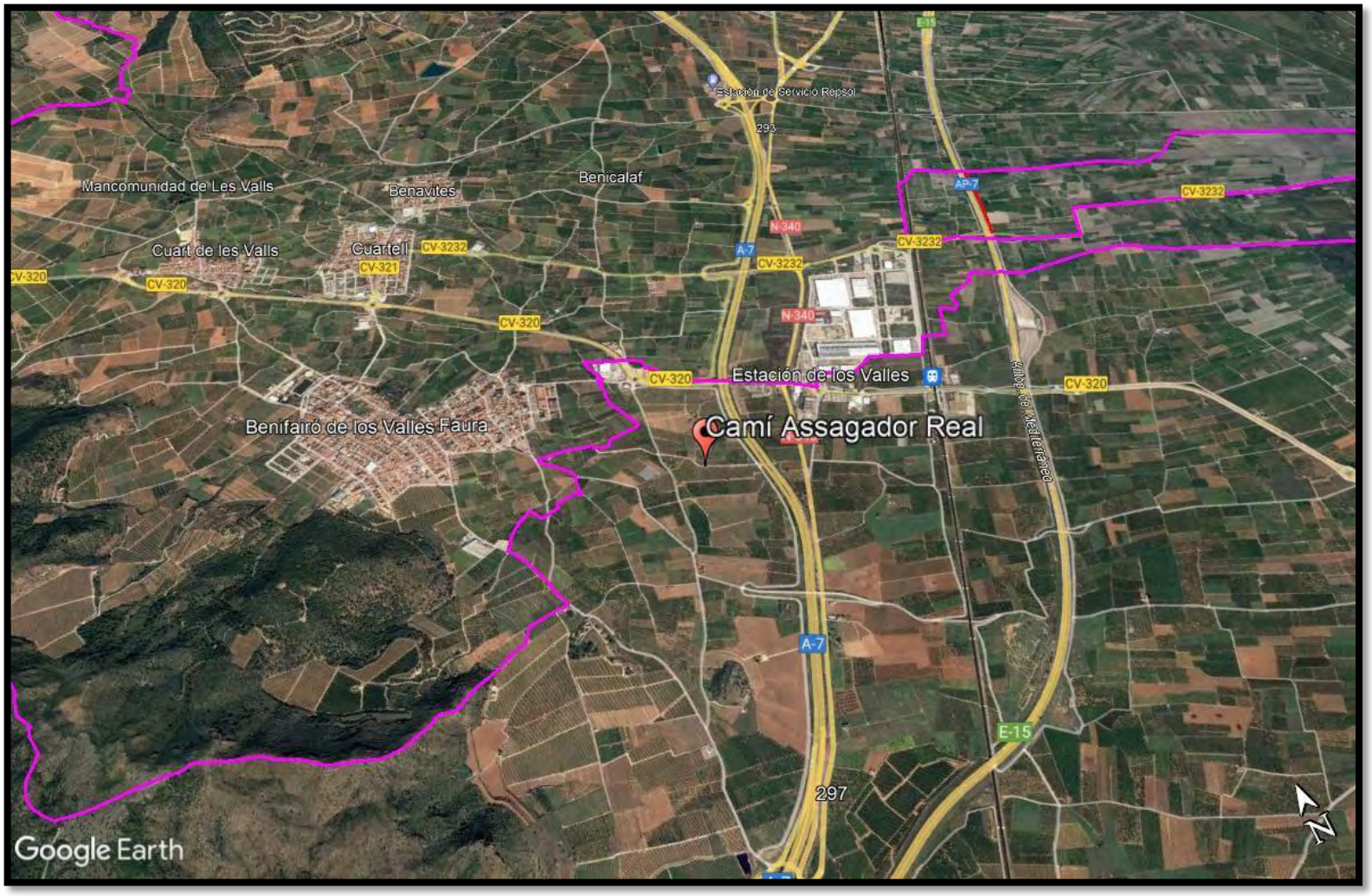


**Coordenadas UTM 30S 735.411 mE 4.400.253 mN**
**Ubicación https://goo.gl/maps/pXcRXqpbWT4xTgL97**

| 30 | Antiguo camino a Almenara (Los Valles) | CRITICIDAD: BAJA |
|---|---|---|
|  | Via de servicio de la A7 en el linde con los Valles.<br>Aguas arriba transcurre una cuneta la cual desagua con tubos por debajo del camino<br>Durante las fuertes lluvias, se produce escorrentía provocando erosión en los campos agrícolas recientemente transformados, y los sedimentos arrastrados saturan la cuneta, provocando los arrastre sobre el camino<br>Criticidad baja ya que es acceso a parcelas agrícolas y la entrada al camino puede realizarse por ambos lados sin necesidad de desplazarse demasiado | |

| | MANTENIMIENTO DE VIAS PUBLICAS | AIGÜES DE SAGUNT | POLICIA LOCAL / MOVILIDAD URBANA | SAG | VIAS Y OBRAS DEL CONSELL AGRARI | GUARDIA RURAL |
|---|---|---|---|---|---|---|
| EMERGENCIA:<br>(OCURRENCIA DE SUCESO) | | | | | Eliminar restos arrastrados por las aguas que pudieran afectar a la circulación de vehículos | Señalizar la zona<br>Limitar o cortar el paso de vehículos |
| PREEMERGENCIA:<br>(ALERTA NARANJA O ROJA) | | | | | | |
| MEDIDAS PREVENTIVAS: | | | | | Solicitar a Fomento el mantenimiento de los elementos de drenaje y desagüe de la vía | |
| POSIBLES MEJORAS: | | | | | Estudiar la posibilidad de conectar a otra acequia de desagüe colindante evitando saturaciones de cuneta rápidas | |




**Coordenadas UTM 30S 735.426 mE 4.399.432 mN**
**Ubicación https://goo.gl/maps/UGG6Lxc7tWkL6DJx7**

| 31 | Camino LLiria – Barranco de Gausa | CRITICIDAD: ALTA |
|---|---|---|
|  | Camino muy transitado por gran cantidad de vehículos y bicicletas<br>En este punto confluye con el Barranco de Gausa<br>Vial de importancia dada su intensidad de tráfico y sin buena alternativa de acceso | |

| | MANTENIMIENTO DE VIAS PUBLICAS | AIGÜES DE SAGUNT | POLICIA LOCAL / MOVILIDAD URBANA | SAG | VIAS Y OBRAS DEL CONSELL AGRARI | GUARDIA RURAL |
|---|---|---|---|---|---|---|
| EMERGENCIA:<br>(OCURRENCIA DE SUCESO) | | | | | Eliminar restos arrastrados por las aguas que pudieran afectar a la circulación de vehículos | Señalizar la zona<br>Limitar o cortar el paso de vehículos |
| PREEMERGENCIA:<br>(ALERTA NARANJA O ROJA) | | | | | | |
| MEDIDAS PREVENTIVAS: | | | | | Mantener las cunetas limpias de material y plantas adventicias<br>Solicitud al organismo oficial de cuenca (CHJ) la adecuación del barranco aguas arriba y abajo | |
| POSIBLES MEJORAS: | | | | | | |

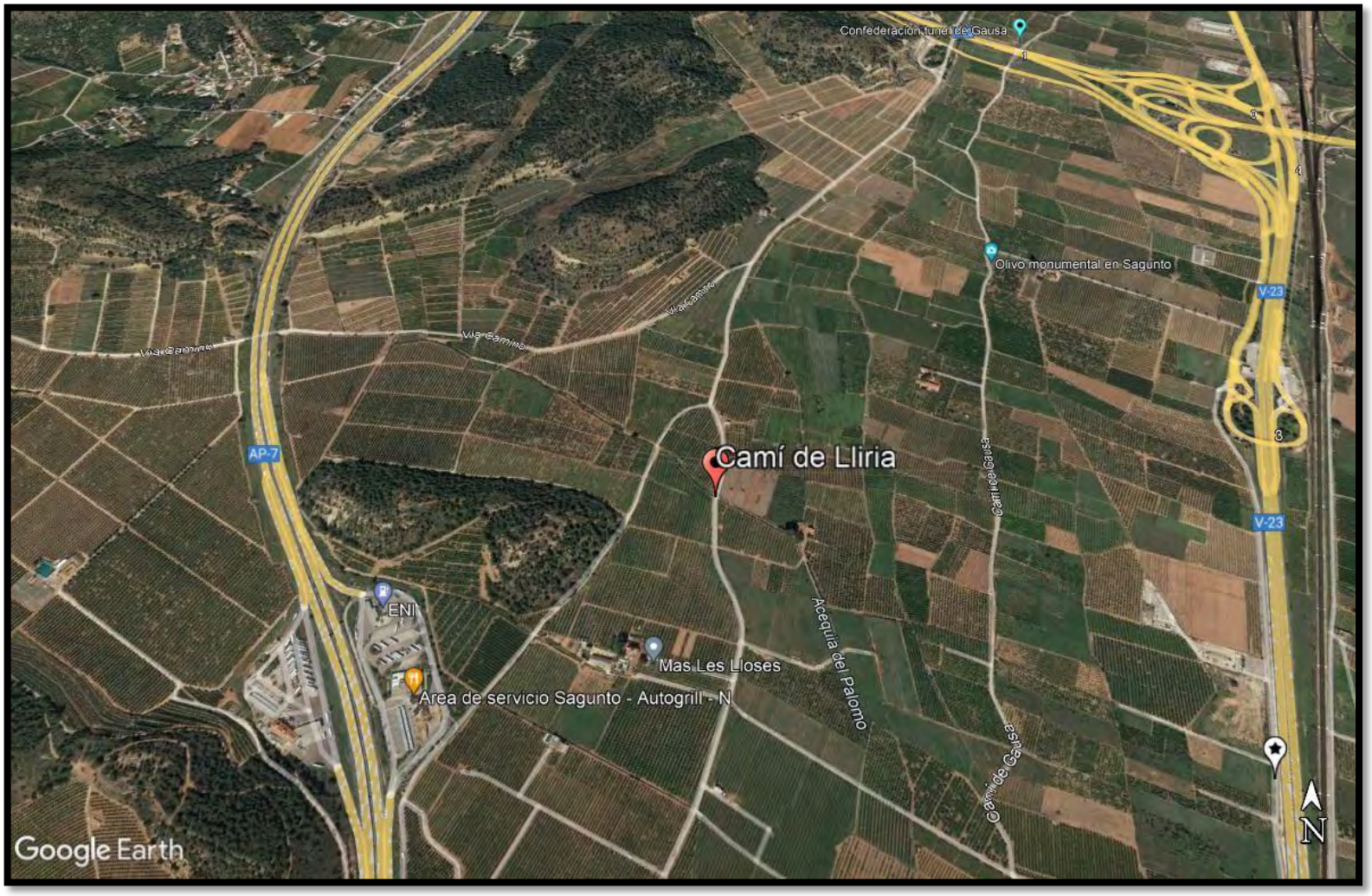


**Coordenadas UTM 30S 732.951 mE 4.392.827 mN**
**Ubicación** [https://goo.gl/maps/pwS1e8me22PpS16Z7](https://goo.gl/maps/pwS1e8me22PpS16Z7)

| 32 | Camino Liria, después de autovía | CRITICIDAD: ALTA |
|---|---|---|



Camino muy transitado por gran cantidad de vehículos y bicicletas
En este tramo de 300 m confluyen caminos y barrancos aguas arriba
Vial de importancia dada su intensidad de tráfico y sin buena alternativa de acceso

| | MANTENIMIENTO DE VIAS PUBLICAS | AIGÜES DE SAGUNT | POLICIA LOCAL / MOVILIDAD URBANA | SAG | VIAS Y OBRAS DEL CONSELL AGRARI | GUARDIA RURAL |
|---|---|---|---|---|---|---|
| EMERGENCIA: (OCURRENCIA DE SUCESO) | | | | | Eliminar restos arrastrados por las aguas que pudieran afectar a la circulación de vehículos | Señalizar la zona<br>Limitar o cortar el paso de vehículos |
| PREEMERGENCIA: (ALERTA NARANJA O ROJA) | | | | | | |
| MEDIDAS PREVENTIVAS: | | | | | Mantener las cunetas limpias de material y plantas adventicias<br>Solicitud al organismo oficial de cuenca (CHJ) la adecuación del barranco aguas arriba y abajo | |
| POSIBLES MEJORAS: | | | | | | |

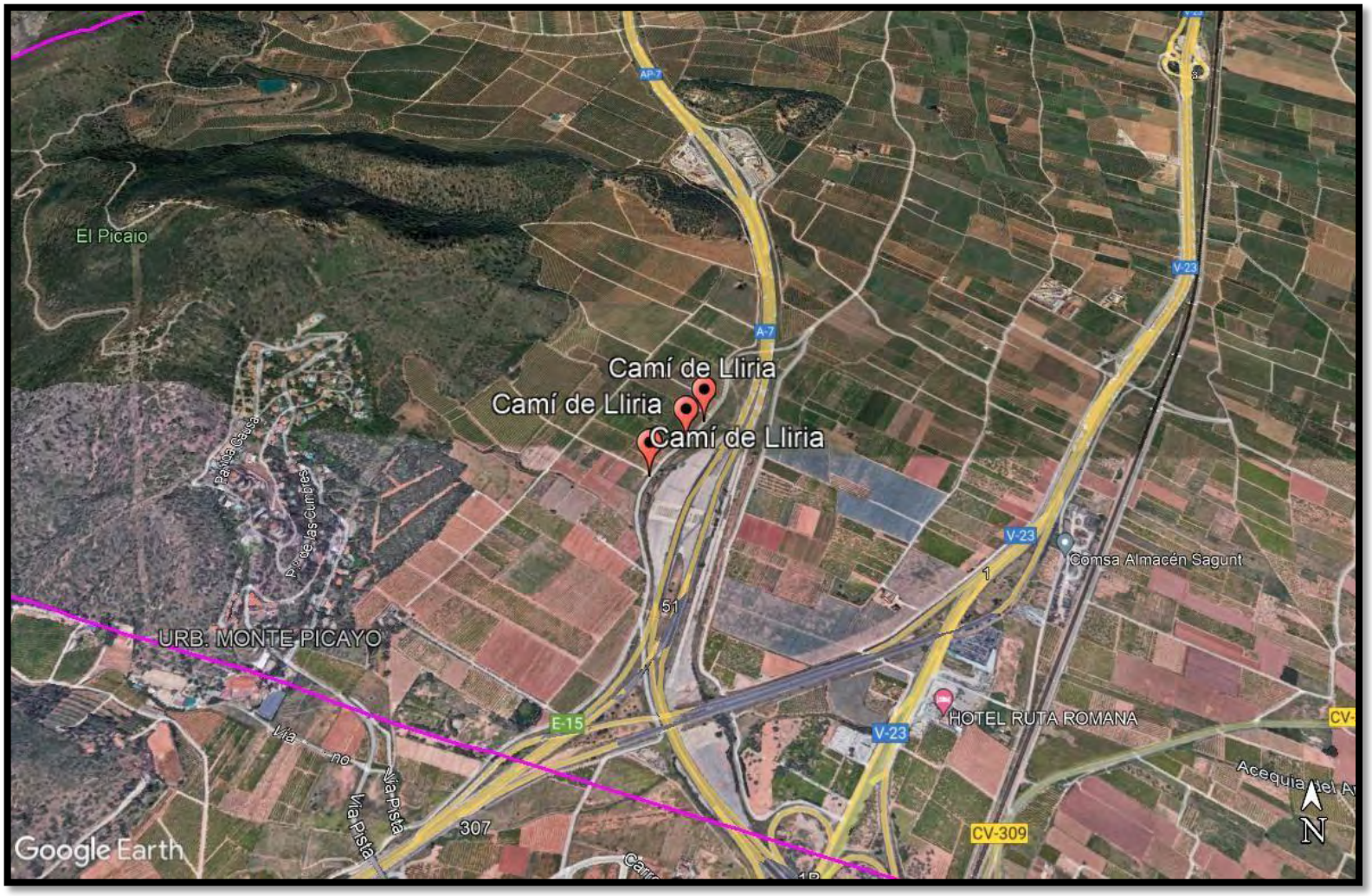


**Coordenadas UTM 30S 731.483 mE 4.391.316 mN / 731.437 mE 4.391.245 mN / 731.348 mE 4.391.125 mN**
**Ubicación [https://goo.gl/maps/qe4GNJq2TZ1bMPGx7](https://goo.gl/maps/qe4GNJq2TZ1bMPGx7)**

| 33 | Camino Gausa | CRITICIDAD: MEDIA |
|---|---|---|
|  | Camino agrícola estrecho bastante transitado por acceso a multitud de parcelas agrícolas<br>Punto crítico en el que confluyen dos barrancos sin salida natural lineal realizando efecto embudo y colapsando su drenaje actual, provocando la inundación del badén y la acumulación de gran cantidad de material<br>Por su estrechez es muy lento y costoso la retirada de material<br>Camino con alternativas de acceso poco favorables | |

| | MANTENIMIENTO DE VIAS PUBLICAS | AIGÜES DE SAGUNT | POLICIA LOCAL / MOVILIDAD URBANA | SAG | VIAS Y OBRAS DEL CONSELL AGRARI | GUARDIA RURAL |
|---|---|---|---|---|---|---|
| EMERGENCIA:<br>(OCURRENCIA DE SUCESO) | | | | | Eliminar restos arrastrados por las aguas que pudieran afectar a la circulación de vehículos | Señalizar la zona<br>Limitar o cortar el paso de vehículos |
| PREEMERGENCIA:<br>(ALERTA NARANJA O ROJA) | | | | | | |
| MEDIDAS PREVENTIVAS: | | | | | Solicitud al organismo oficial de cuenca (CHJ) la adecuación del barranco<br>Comprobación del estado de los muretes de contención de parcelas agrícolas | |
| POSIBLES MEJORAS: | | | | | | |

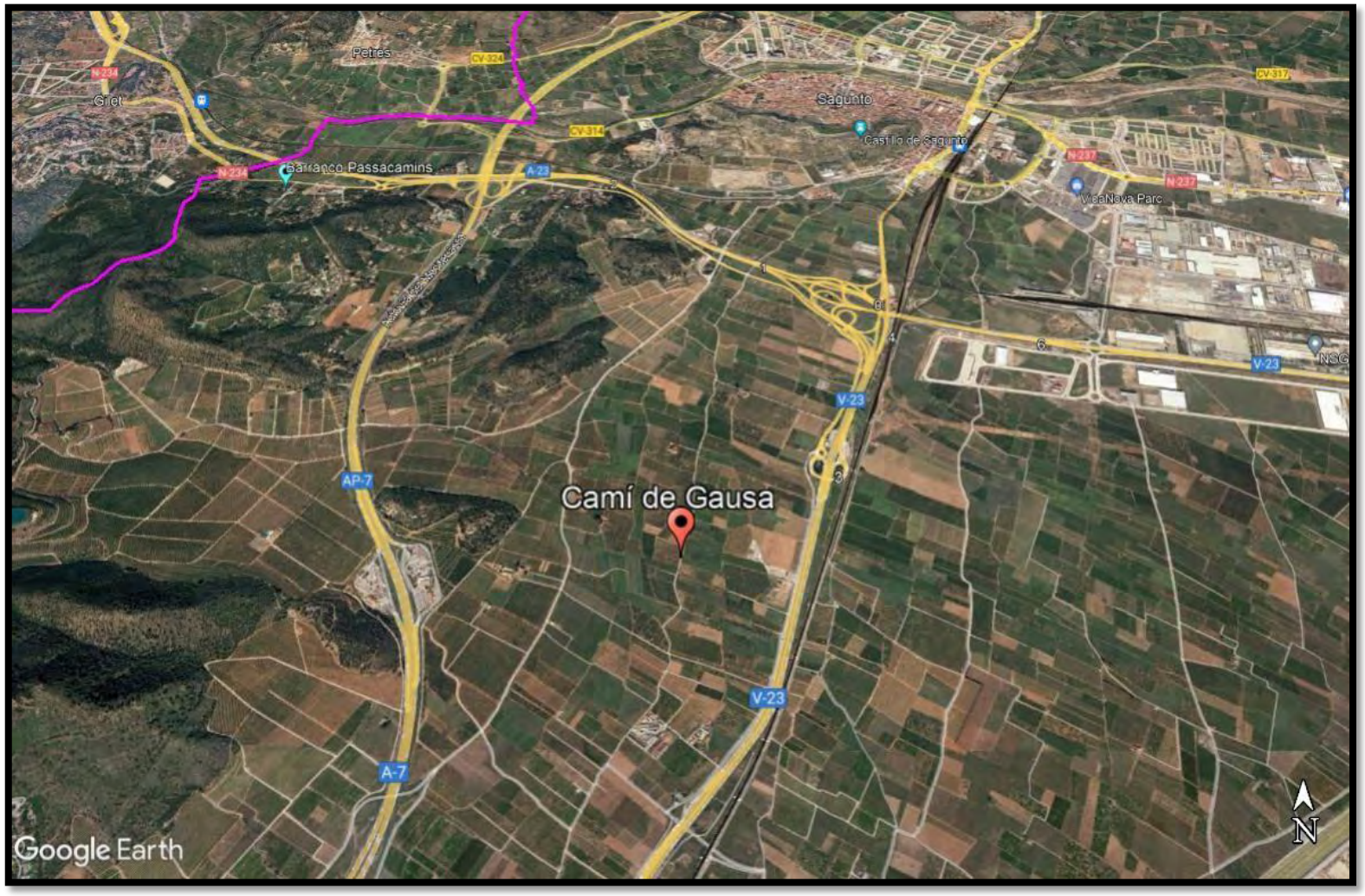


**Coordenadas UTM 30S 732.582 mE 4.392.579 mN**
**Ubicación https://goo.gl/maps/pdWvn8wB1us9HPeq8**

| 34 | Vía de servicio V-23 Sagunto-Puzol | CRITICIDAD: MEDIA |
|---|---|---|
|  | Vía de acceso para actividades agrícolas y ganaderas<br>En este punto posee una cuneta aguas arriba la cual al saturarse de materia rebosa a la vía<br>Punto no muy crítico en cuanto a la cantidad de materiales<br>Camino con alternativas de acceso poco favorables | |

| | MANTENIMIENTO DE VIAS PUBLICAS | AIGÜES DE SAGUNT | POLICIA LOCAL / MOVILIDAD URBANA | SAG | VIAS Y OBRAS DEL CONSELL AGRARI | GUARDIA RURAL |
|---|---|---|---|---|---|---|
| EMERGENCIA:<br>(OCURRENCIA DE SUCESO) | | | | | Eliminar restos arrastrados por las aguas que pudieran afectar a la circulación de vehículos | Señalizar la zona<br>Limitar o cortar el paso de vehículos |
| PREEMERGENCIA:<br>(ALERTA NARANJA O ROJA) | | | | | | |
| MEDIDAS PREVENTIVAS: | | | | | Mantener la cuneta limpia de material y plantas adventicias | |
| POSIBLES MEJORAS: | | | | | | |




**Coordenadas UTM 30S 732.988 mE 4.392.331 mN**
**Ubicación https://goo.gl/maps/yfQheM8iqgufZb5X9**

| 35 | Senda del Convent | CRITICIDAD: ALTA |
|---|---|---|



Camino estrecho y de tierra para acceso a parcelas agrícolas y al antiguo convento, el cual conserva camino privado, por lo tanto el acceso es únicamente agrícola
Posee dos puntos conflictivos:
El primero son arrastres de caminos de parcelas aguas arriba, perpendiculares al camino, y su pendiente hace que destroce el camino haciéndolo intransitable
El segundo, el acceso desde Puzol, es una pendiente prolongada de subida, produciéndose erosión y con lluvias intensas queda impracticable
Criticidad alta ya que no existe acceso alternativo

| | MANTENIMIENTO DE VIAS PUBLICAS | AIGÜES DE SAGUNT | POLICIA LOCAL / MOVILIDAD URBANA | SAG | VIAS Y OBRAS DEL CONSELL AGRARI | GUARDIA RURAL |
|---|---|---|---|---|---|---|
| EMERGENCIA:<br>(OCURRENCIA DE SUCESO) | | | | | Aportar material con máquinas reparando el camino | Señalizar la zona<br>Limitar o cortar el paso de vehículos |
| PREEMERGENCIA:<br>(ALERTA NARANJA O ROJA) | | | | | | |
| MEDIDAS PREVENTIVAS: | | | | | | |
| POSIBLES MEJORAS: | | | | | Hormigonar el camino o los tramos afectados habitualmente por las fuertes lluvias | |




**Coordenadas UTM 30S 730.815 mE 4.390.467 mN / 730.913 mE 4.390.854 mN**
**Ubicación https://goo.gl/maps/MbbTVSgp5nUytarh6 https://goo.gl/maps/HVoUaApEBagDoziF9**

| 36 | Camí de Calderona | CRITICIDAD: ALTA |
|---|---|---|



Vía de unión entre urbanizaciones de Gilet y Puzol (Camí de Calderona, Camí de Mangraners)
Acceso importante desde estas zonas al Colegio Alfinach
Criticidad alta no existiendo buena alternativa de unión entre estos núcleos de población
Badén inundable si no conserva buena salida de drenaje natural

| | MANTENIMIENTO DE VIAS PUBLICAS | AIGÜES DE SAGUNT | POLICIA LOCAL / MOVILIDAD URBANA | SAG | VIAS Y OBRAS DEL CONSELL AGRARI | GUARDIA RURAL |
|---|---|---|---|---|---|---|
| EMERGENCIA: (OCURRENCIA DE SUCESO) | | | | | Eliminar restos arrastrados por las aguas que pudieran afectar a la circulación de vehículos<br>Limpiar el drenaje natural para que desagüe | Señalizar la zona<br>Limitar o cortar el paso de vehículos |
| PREEMERGENCIA: (ALERTA NARANJA O ROJA) | | | | | | |
| MEDIDAS PREVENTIVAS: | | | | | Mantener limpio el drenaje natural del badén | |
| POSIBLES MEJORAS: | | | | | | |

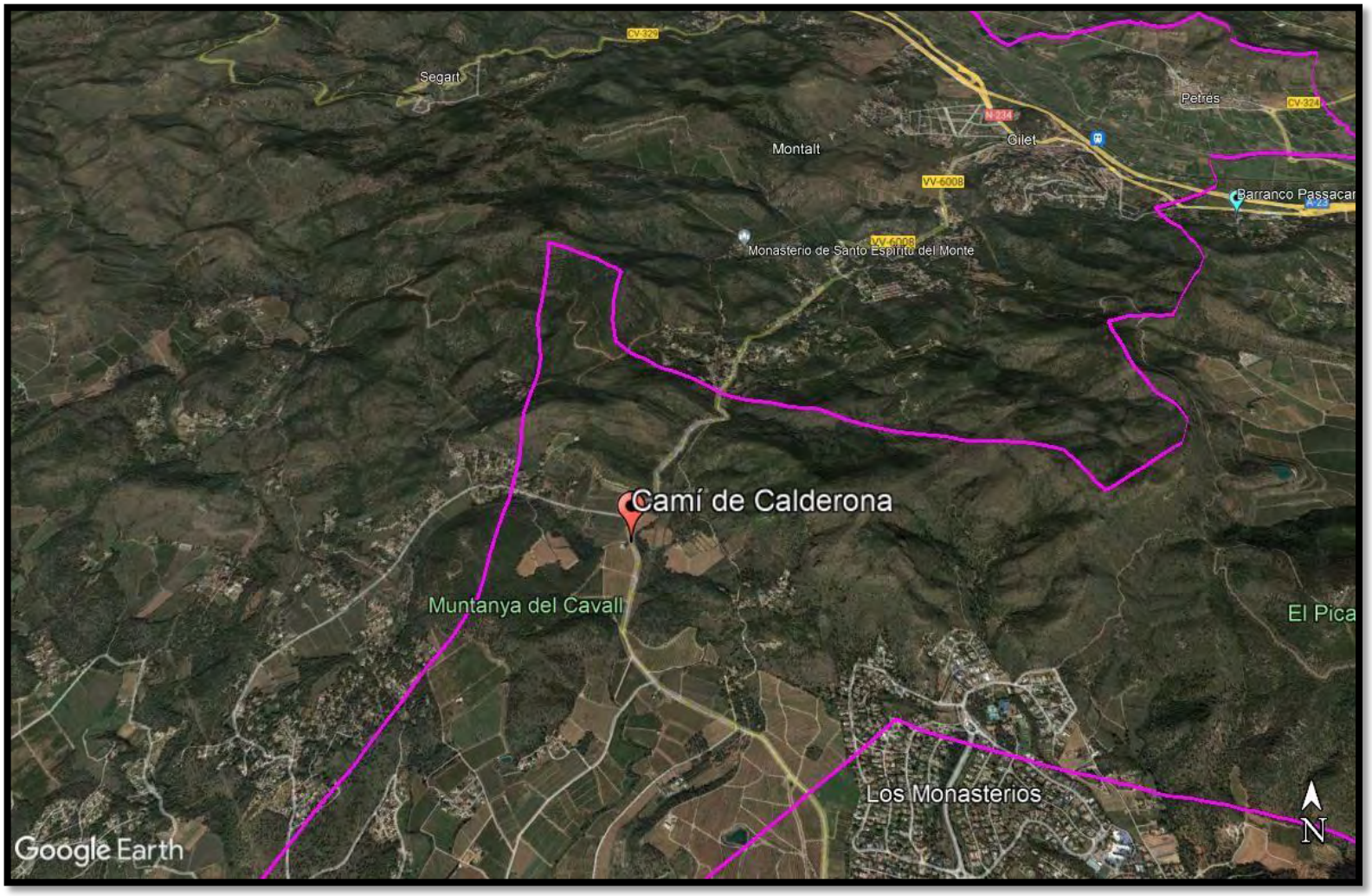


**Coordenadas UTM 30S 726.833 mE 4.392.068 mN**
**Ubicación https://goo.gl/maps/tSEpLFP4y7VggFt68**

| 37 | Camí de Mangraners-Barranco de la Calderona | CRITICIDAD: MEDIA |
|---|---|---|
|  | Vía de unión entre urbanizaciones de Gilet y Puzol (Camí de Calderona, Camí de Mangraners)<br>Acceso importante desde estas zonas al Colegio Alfinach<br>Intersección con Barranco de La Calderona<br>Criticidad alta no existiendo buena alternativa de unión entre estos núcleos de población | |

| | MANTENIMIENTO DE VIAS PUBLICAS | AIGÜES DE SAGUNT | POLICIA LOCAL / MOVILIDAD URBANA | SAG | VIAS Y OBRAS DEL CONSELL AGRARI | GUARDIA RURAL |
|---|---|---|---|---|---|---|
| EMERGENCIA:<br>(OCURRENCIA DE SUCESO) | | | | | Eliminar restos arrastrados por las aguas que pudieran afectar a la circulación de vehículos | Señalizar la zona<br>Limitar o cortar el paso de vehículos |
| PREEMERGENCIA:<br>(ALERTA NARANJA O ROJA) | | | | | | |
| MEDIDAS PREVENTIVAS: | | | | | Mantener las cunetas limpias de material y plantas adventicias<br>Solicitud al organismo oficial de cuenca (CHJ) la adecuación del barranco aguas arriba | |
| POSIBLES MEJORAS: | | | | | | |

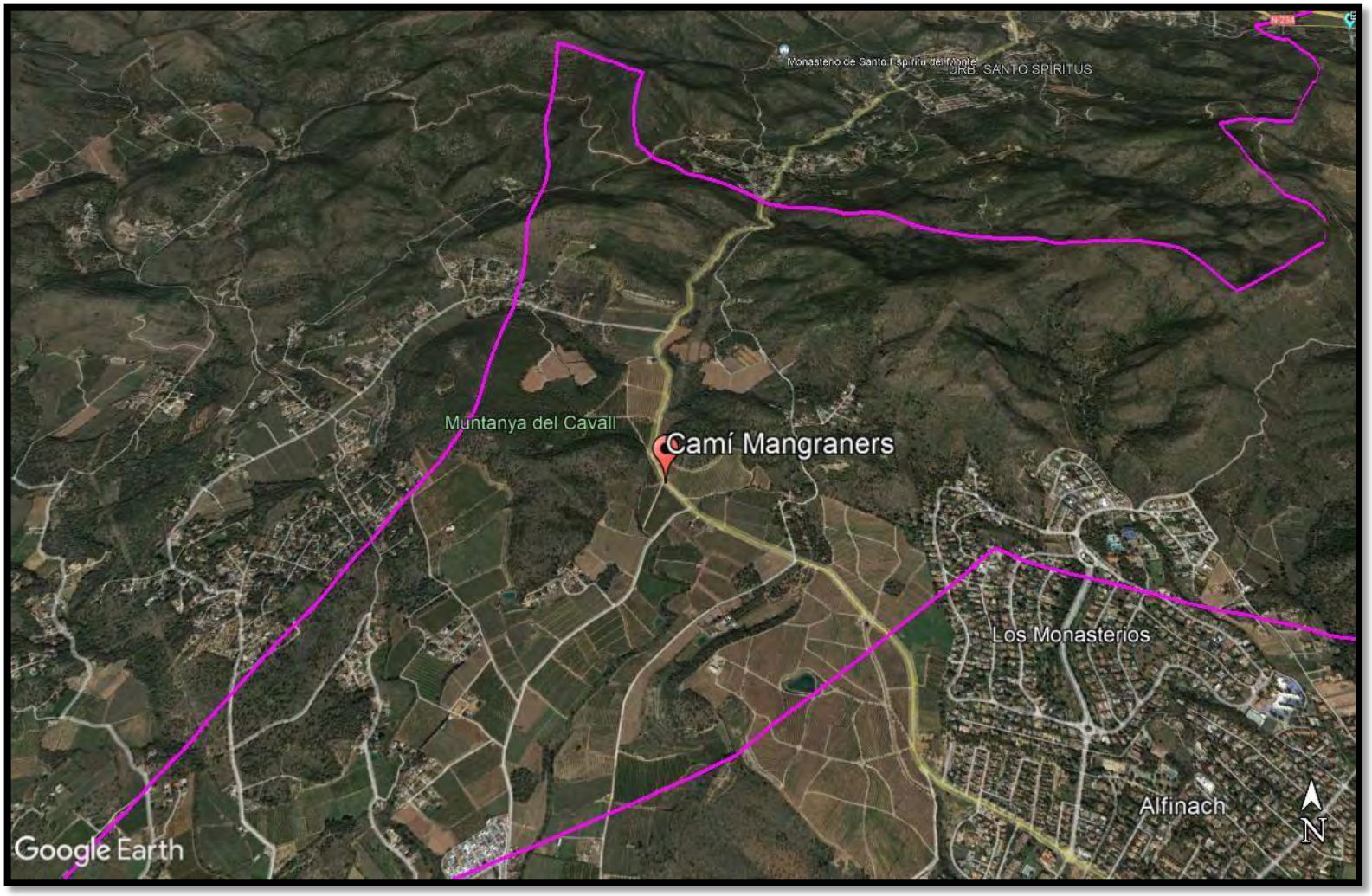


**Coordenadas UTM 30S 726.880 mE 4.391.451 mN**
**Ubicación** [https://goo.gl/maps/DzroadRd8NwaycFP6](https://goo.gl/maps/DzroadRd8NwaycFP6)

| 38 | Camí Aiguamarga | CRITICIDAD: BAJA |
|---|---|---|



Camino de unión de urbanizaciones con Camino Calderona-Mangraners
En este punto se producen arrastres aguas arriba de un camino privado de acceso a viviendas
No suelen ser gran cantidad de material, con lo que se puede transitar con precaución

| | MANTENIMIENTO DE VIAS PUBLICAS | AIGÜES DE SAGUNT | POLICIA LOCAL / MOVILIDAD URBANA | SAG | VIAS Y OBRAS DEL CONSELL AGRARI | GUARDIA RURAL |
|---|---|---|---|---|---|---|
| EMERGENCIA: (OCURRENCIA DE SUCESO) | | | | | Eliminar restos arrastrados por las aguas que pudieran afectar a la circulación de vehículos | Señalizar la zona<br>Limitar o cortar el paso de vehículos |
| PREEMERGENCIA: (ALERTA NARANJA O ROJA) | | | | | | |
| MEDIDAS PREVENTIVAS: | | | | | | |
| POSIBLES MEJORAS: | | | | | | |

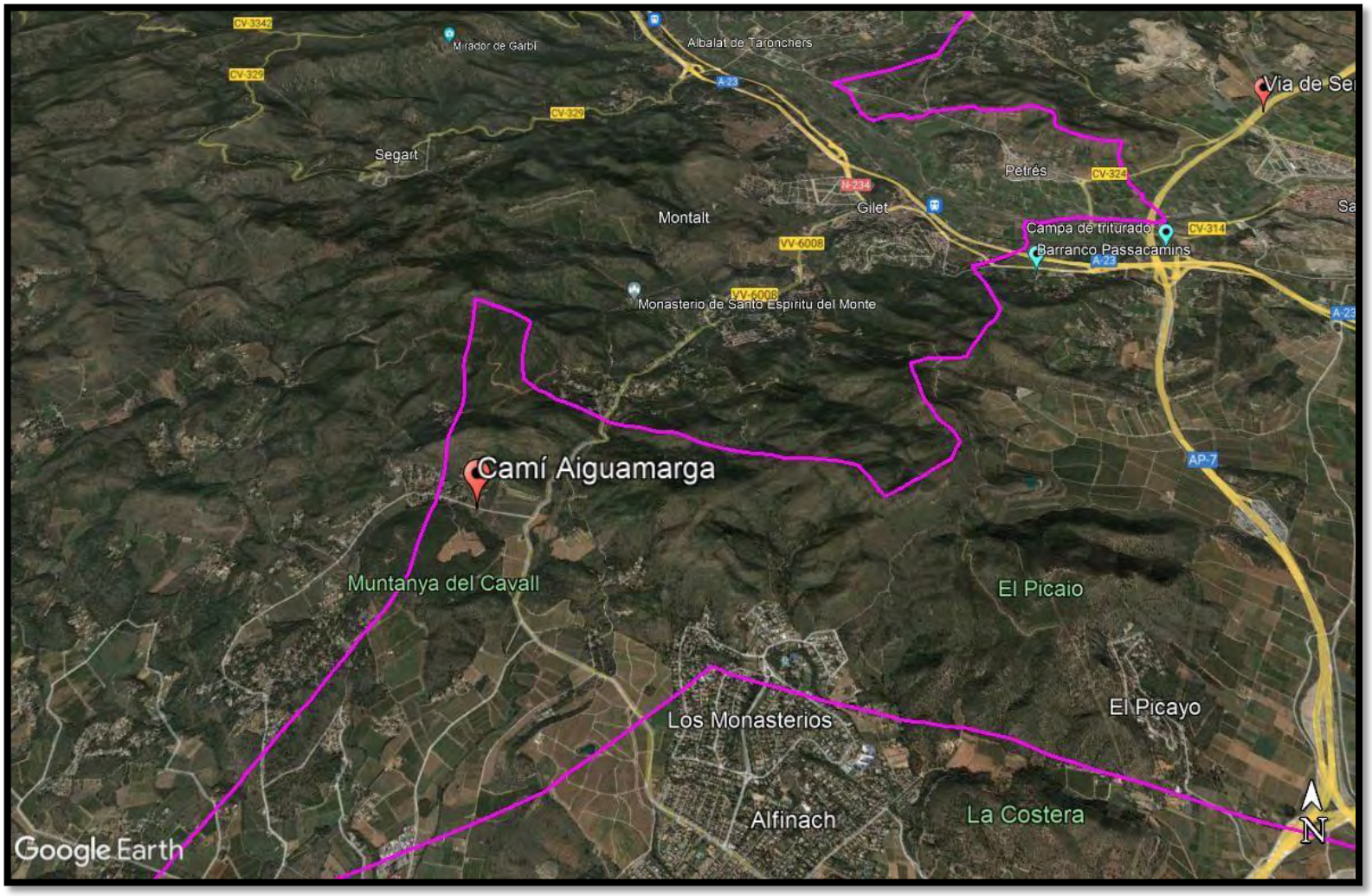


**Coordenadas UTM 30S 726.493 mE 4.392.270 mN**
**Ubicación [https://goo.gl/maps/3Kf2WFQnbMqiFXwB6](https://goo.gl/maps/3Kf2WFQnbMqiFXwB6)**

| 39 | Via de Servicio San Cristofol | CRITICIDAD: MEDIA |
|---|---|---|
|  | Via de servicio de la AP7<br>Este punto proviene de la canalización de desagüe subterraneo de la AP7 aguas arriba<br>Posibilidad de acceso a parcelas agrícola poco favorables | |

| | MANTENIMIENTO DE VIAS PUBLICAS | AIGÜES DE SAGUNT | POLICIA LOCAL / MOVILIDAD URBANA | SAG | VIAS Y OBRAS DEL CONSELL AGRARI | GUARDIA RURAL |
|---|---|---|---|---|---|---|
| EMERGENCIA:<br>(OCURRENCIA DE SUCESO) | | | | | Eliminar restos arrastrados por las aguas que pudieran afectar a la circulación de vehículos | Señalizar la zona<br>Limitar o cortar el paso de vehículos |
| PREEMERGENCIA:<br>(ALERTA NARANJA O ROJA) | | | | | | |
| MEDIDAS PREVENTIVAS: | | | | | Solicitar a Fomento el mantenimiento de los elementos de drenaje y desagüe de la vía<br>Mantenimiento y limpieza de desagüe aguas abajo | |
| POSIBLES MEJORAS: | | | | | | |




**Coordenadas UTM 30S 732.951 mE 4.397.132 mN**
**Ubicación https://goo.gl/maps/reG8s3aSF6RaXCQf7**

| 40 | Túnel Clot del Moro – Partidors | CRITICIDAD: BAJA |
|---|---|---|
|  | Pequeño túnel subterráneo que pasa por debajo de la vía férrea<br>Es un badén sin posibilidad de desagüe<br>Siempre que llueve se inunda<br>Buena alternativa de acceso | |

| | MANTENIMIENTO DE VIAS PUBLICAS | AIGÜES DE SAGUNT | POLICIA LOCAL / MOVILIDAD URBANA | SAG | VIAS Y OBRAS DEL CONSELL AGRARI | GUARDIA RURAL |
|---|---|---|---|---|---|---|
| EMERGENCIA:<br>(OCURRENCIA DE SUCESO) | | | | | Eliminar restos arrastrados por las aguas que pudieran afectar a la circulación de vehículos | Señalizar la zona<br>Limitar o cortar el paso de vehículos |
| PREEMERGENCIA:<br>(ALERTA NARANJA O ROJA) | | | | | | |
| MEDIDAS PREVENTIVAS: | | | | | | |
| POSIBLES MEJORAS: | | | | | Colocar barreras abatibles o algún elemento similar para evitar el paso en preemergencia | |




**Coordenadas UTM 30S 732.257 mE 4.394.964 mN**
**Ubicación [https://goo.gl/maps/YNdQiVYCHPjwr5XH7](https://goo.gl/maps/YNdQiVYCHPjwr5XH7)**

| 41 | Camino Fontanelles | CRITICIDAD: ALTA |
|---|---|---|
|  | Camino estrecho de uso agrícola y algunas viviendas<br>En varios puntos recibe material aguas arriba por transformaciones agrícolas deteriorando el camino asfaltado<br>No existen alternativas de acceso, por eso su criticidad alta | |

| | MANTENIMIENTO DE VIAS PUBLICAS | AIGÜES DE SAGUNT | POLICIA LOCAL / MOVILIDAD URBANA | SAG | VIAS Y OBRAS DEL CONSELL AGRARI | GUARDIA RURAL |
|---|---|---|---|---|---|---|
| EMERGENCIA:<br>(OCURRENCIA DE SUCESO) | | | | | Eliminar restos arrastrados por las aguas que pudieran afectar a la circulación de vehículos | Señalizar la zona<br>Limitar o cortar el paso de vehículos |
| PREEMERGENCIA:<br>(ALERTA NARANJA O ROJA) | | | | | | |
| MEDIDAS PREVENTIVAS: | | | | | | |
| POSIBLES MEJORAS: | | | | | Reparar y reforzar estos puntos con hormigón | |




**Coordenadas UTM 30S 731.301 mE 4.405.790 mN / 731.480 mE 4.406.103 mN / 731.882 mE 4.406.473 mN**
**Ubicación https://goo.gl/maps/jJFWhJKCyL292qfC8 https://goo.gl/maps/VUHPeQeNDJyMS5a4A**

### 3.3.2. Puntos de vigilancia

Los puntos de vigilancia son puntos del cauce en que se mide la altura del nivel del agua y, si es posible, se calcula el caudal correspondiente. En aquellas ocasiones en las que no existan puntos en los que pueda medir la altura del nivel del agua, se incluirán como puntos de vigilancia los principales puntos críticos del municipio.

A continuación, se muestran las fichas de los puntos de vigilancia del municipio:

## PUNTO DE VIGILANCIA PV-1: Paso inferior de la autopista del Mediterráneo (AP-7)

***Tipo: Punto de control de caudales***

***NOMBRE DE LA CUENCA:*** *RÍO PALANCIA*

***RÍO/RAMBLA/BARRANCO:*** *RÍO PALANCIA*

***Punto de Vigilancia 1/2***
***Revisión:*** *septiembre 2023*

***Coordenadas*** *(ETRS89 UTM 30N):* *X: 731.563, Y: 4.395.469*
*(WGS84):* *-0.300037W, 39.677674N*

***Localización:*** *Cruce del Palancia desde la vía de servicio de la AP-7, para la conexión con la CV-314*



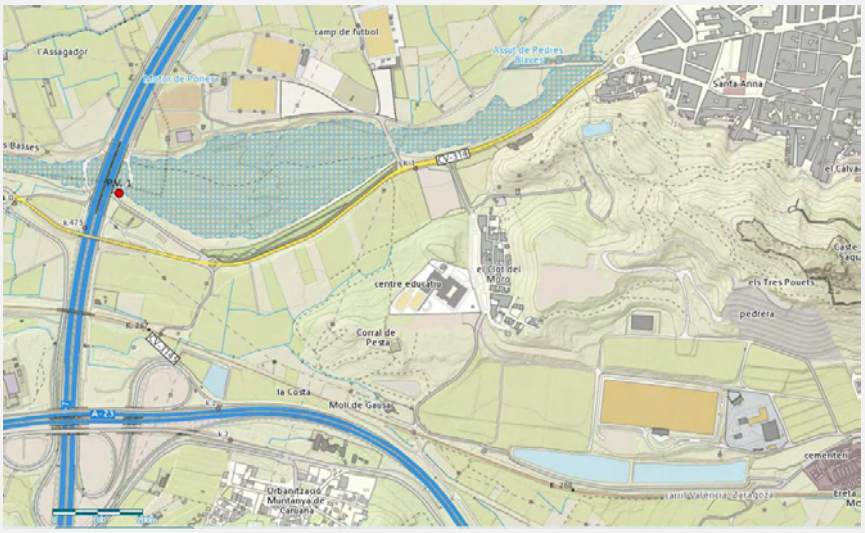

***DESCRIPCIÓN:***

Punto de vigilancia ubicado en paso inferior de la vía de servicio de la AP-7 para el control de caudales. El punto se encuentra en el propio cauce del río Palancia. Los pilares presentes en el puente permiten la instalación de regles o marcas que posibiliten una estimación del caudal circulante y su evolución.

***ACTUACIÓN:***

Al ser un punto de vigilancia no se plantean actuaciones, ya que éstas se recogen en los diferentes puntos críticos que se incluyen en el apartado anterior.

## PUNTO DE VIGILANCIA PV-2: Pont Cronista Emilio Llueca.

***Tipo: Punto de control de caudales***

***NOMBRE DE LA CUENCA:*** *RÍO PALANCIA*

***RÍO/RAMBLA/BARRANCO:*** *RÍO PALANCIA*

***Punto de Vigilancia 2/2***
***Revisión:*** *septiembre 2023*

***Coordenadas*** *(ETRS89 UTM 30N):* *X: 733.864, Y: 4.396.064*
*(WGS84):* *-0.300037W, 39.677674N*

***Localización:*** *Camino paralelo a la Av. Pianista Mario Monreal, pero en la parte inferior del cauce del río Palancia, en el puente de comunicación entre la Av. Vespasiano Gonzaga y la Av. Sants de la Pedra.*



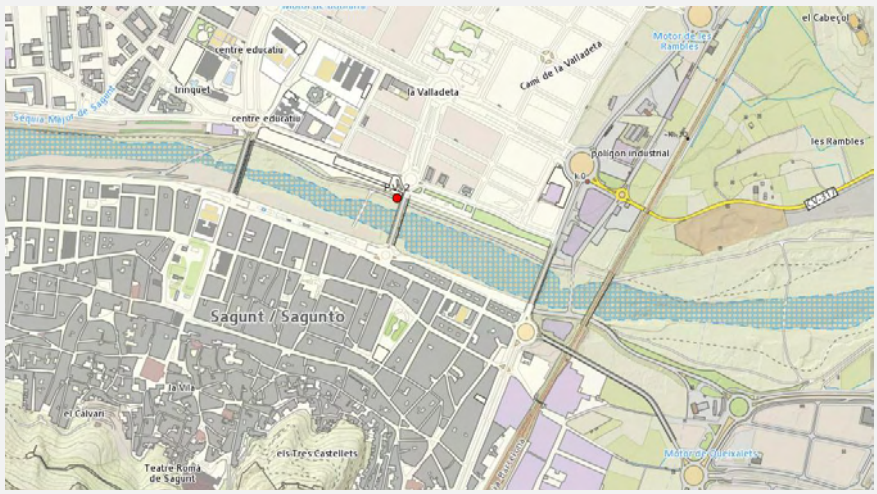

***DESCRIPCIÓN:***

Punto de vigilancia ubicado en la C/ Carretera Morta para el control de caudales. El punto se encuentra en el propio cauce del río Palancia. Los pilares presentes en el puente existente permiten la instalación de regles o marcas que posibiliten una estimación del caudal circulante y su evolución.

***ACTUACIÓN:***

Al ser un punto de vigilancia no se plantean actuaciones, ya que éstas se recogen en los diferentes puntos críticos que se incluyen en el apartado anterior.

## 3.4 Planes de emergencia de presa

El municipio de Sagunto se encuentra en la zona I del Plan de Presa de la presa de Algar y del Depósito de cola de la conducción Turia - Sagunto.

En el Anexo VI del PAM se incluye la cartografía de la zona inundable y la tabla de afectaciones en el término municipal para estas dos infraestructuras.

# 4. Estructura y Organización

## 4.1. Esquema Organizativo

El siguiente esquema representa los niveles organizativos del municipio ante una emergencia.

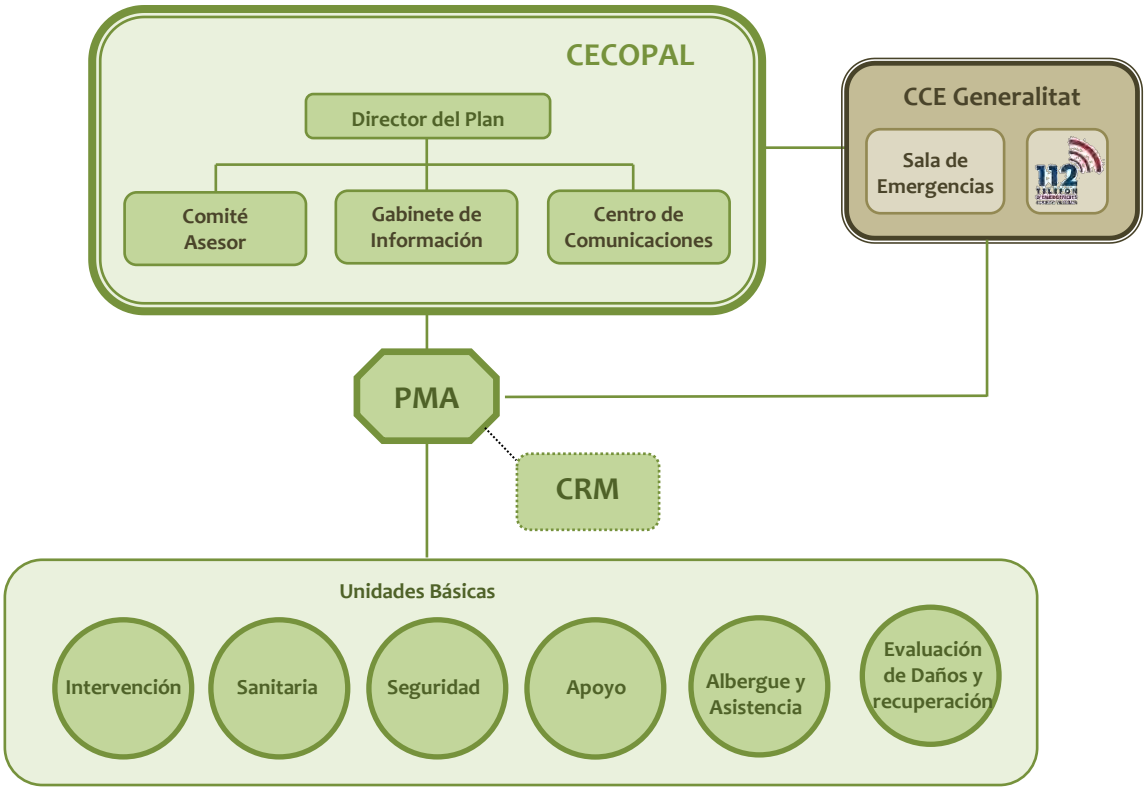


## 4.2. El CECOPAL (Centro de Coordinación Operativa Municipal)

El CECOPAL es el órgano coordinador municipal de las actuaciones en la emergencia estando a su mando la persona responsable de la Dirección del Plan.
Podrá constituirse en situación de emergencia por decisión de la Dirección del PAM IN o a requerimiento de la dirección del plan de ámbito superior, asimismo el CECOPAL también podrá constituirse de forma preventiva en situaciones de preemergencia si así lo decide la Dirección del PAM IN.

Está constituido por un Comité Asesor, un Gabinete de Información y un Centro de Comunicaciones.

Por sus características de seguridad, accesibilidad y comunicaciones, el CECOPAL se ubicará en las oficinas de la Policía Local en la Av. Fausto Caruana (N-237) disponiendo en ella del inventario de recursos, el directorio y la cartografía necesaria.

| Ubicación del CECOPAL | Localización (dirección /coordenadas) | Vía de acceso principal | Ubicación dentro del edificio | Riesgos | Mapa de encuadre nº |
|---|---|---|---|---|---|
| Edificio Policía Local | Av. Fausto Caruana, s/n Puerto de Sagunto | N-237 | 1ª Planta | NO | 06.04 |




| Ubicación alternativa CECOPAL | Localización (dirección /coordenadas) | Vía de acceso principal | Ubicación dentro del edificio | Riesgos | Mapa de encuadre nº |
|---|---|---|---|---|---|
| Excmo. Ayuntamiento de Sagunto | C/ Autonomía, 2 | N-340 y C/ Camí Reial | 2ª Planta | - Sismo | 06.03 |



## 4.3. Dirección del Plan

- El alcalde de Sagunto.
- En caso de ausencia, le sustituirá la Concejal Delegada del Área de gobernanza pública y seguridad ciudadana.

*En el Directorio (**Anexo II**) figuran los datos necesarios para su localización.*

**Funciones**

Dirección de todas las operaciones que deban realizarse al amparo del Plan, en cualquiera de las fases de la emergencia.

- Recibir la información del riesgo y activar el Plan en su fase de preemergencia y/o emergencia.
- Ordenar la convocatoria de los miembros del Comité Asesor, el Gabinete de Información y la activación de todos los servicios y recursos municipales necesarios en cada situación. que considere necesarios en cada situación.
- Decidir en cada momento, con la asistencia técnica del Comité Asesor, las actuaciones más convenientes para hacer frente a la emergencia, y la aplicación de las medidas de protección a la población, al medio ambiente, a los bienes y al personal adscrito al Plan.
- Proponer la orden de evacuación a la Dirección del Plan Especial, o en casos de urgencia y necesidad apremiante, ordenarla.
- Facilitar el avituallamiento de víveres y artículos de primera necesidad.
- Mantener comunicación con el CCE de Generalitat y solicitar en su caso la intervención de medios y recursos externos al municipio.
- Determinar y coordinar la información a la población durante la emergencia, a través de los medios propios del Plan y de los medios locales de comunicación social.
- Ordenar las actuaciones pertinentes para restituir la normalidad, una vez finalizada la emergencia.
- Declarar el fin de la emergencia
- Asegurar el mantenimiento de la operatividad del Plan.
- Designar los componentes del Comité Asesor, del Gabinete de Información y el Director del Puesto de Mando Avanzado.

## 4.4. Comité Asesor

| | |
|---|---|
| **Ubicación** | CECOPAL |
| **Composición** | ✖ Jefe de la Policía Local<br>✖ Responsables técnicos municipales de los departamentos:<br>o Unidad Municipal de Mantenimiento<br>o Movilidad Urbana<br>o Medio Ambiente<br>o Guardería Rural<br>o Protección Civil<br>o Cualesquiera otros técnicos que fueran precisos según el tipo de emergencia y situación (arquitectos, ingenieros, técnicos de patrimonio, etc.).<br>o De precisarse por el tipo de emergencia, responsables de las empresas públicas municipales: Aigües de Sagunt, Sociedad Anónima de Gestión (SAG)<br>✖ Concejal del Área de Gobernanza pública y seguridad ciudadana, que sustituye al alcalde como Director del PTM en caso de ausencia y que es la concejalía responsable de los servicios de Policía local y Protección Civil.<br>✖ Concejal del Área de Diseño urbano, ecología e infraestructuras que es responsable de movilidad urbana, mantenimiento, aguas, medioambiente y sanidad entre otras materias.<br>✖ Concejal del Área de Derechos sociales, que incluye entre otros aspectos relevantes para el caso de emergencias servicios sociales y mayores.<br>✖ Concejal Delegado de Medio Ambiente y Transición Energética.<br>✖ Concejalía delegada Presidencia del Consell Local Agrari.<br>✖ Otros técnicos y personas que, en caso necesario, considere oportuno el Director del Plan, en función de su especialidad.<br>*En el Directorio (**Anexo II**) figuran los datos necesarios para la localización de los componentes del Comité Asesor* |
| **Funciones** | |
| **Preemergencia**:<br>✖ Una vez recibida la notificación de la preemergencia los miembros del Comité Asesor deberán procurar permanecer localizables para poder incorporarse al Comité Asesor en caso de constitución del CECOPAL, o para movilizar los medios necesarios adscritos a su Unidad Básica con la mayor celeridad posible en caso de ser necesario.<br>**Emergencia**:<br>✖ Recabar la información disponible de la emergencia. | |

- Analizar la situación en cada momento y prever las posibles consecuencias.
- Proponer las actuaciones convenientes a la Dirección del Plan.
- Dirigir, ordenar y coordinar desde el CECOPAL las distintas actuaciones de las respectivas Unidades Básicas.

## 4.5. Gabinete de Información

| | |
|---|---|
| Dependiendo de la Dirección del Plan se podrá constituir, cuando sea necesario, el Gabinete de Información. Dicho Gabinete, en coordinación con el CCE de la Generalitat, analizará toda la información a trasladar a los medios de comunicación social y a la población. | |
| **Ubicación** | CECOPAL |
| **Composición** | ✖ Gabinete de Alcaldía del Ayuntamiento de Sagunto<br>✖ Gabinete de Prensa del Ayuntamiento de Sagunto<br>*En el Directorio (**Anexo II**) figuran los datos necesarios para la localización de los componentes del Gabinete de Información.* |
| **Funciones**<br>✖ Elaborar y coordinar la difusión de órdenes, consignas y consejos a la población.<br>✖ Centralizar, coordinar y preparar la información general sobre la emergencia y facilitarla a los medios locales de comunicación social.<br>✖ Informar sobre la emergencia a cuantas personas u organismos lo soliciten. Facilitar información relativa a posibles afectados, los contactos familiares y la localización de personas.<br>✖ Contactar con el Gabinete de Prensa del CCE de Generalitat para intercambiar y homogeneizar la información. Teniendo en cuenta que el Plan Especial establece que, *con la finalidad de conseguir coherencia informativa, se considerará información oficial, fidedigna y contrastada, aquella facilitada directamente por el Gabinete de Información del CCE, único órgano autorizado para emitirla.* | |

## 4.6. Centro de Comunicaciones

El Centro de Comunicaciones está formado por las instalaciones y/o los recursos de que dispone el municipio para recibir y transmitir las notificaciones, alertas, declaraciones de preemergencia y emergencia, consignas a la población y en general cualquier tipo de información. Dado que éstas se pueden producir en cualquier momento, es necesario que tenga capacidad de respuesta las 24 horas del día.

| | |
|---|---|
| **Ubicación** | Central de Policía Local (1ª Planta)<br>Av. Fausto Caruana, s/n<br>Puerto de Sagunto |
| **Dotación técnica** | Policía local |
| **Atención 24 horas** | SI |
| **Servicio responsable** | Policía local |

**Funciones**

**Preemergencia**

- Recibir y transmitir la alerta sobre lluvias intensas a la Dirección del Plan, miembros del CECOPAL y resto de personal adscrito al Plan.
- Transmitir la alerta a los responsables del seguimiento de lluvias (si se dispone de pluviómetros), con el fin de que colaboren en el seguimiento.
- Trasladar la alerta a los servicios básicos municipales.
- Efectuar el seguimiento de la evolución de las precipitaciones y caudales en las cuencas de los cauces que discurren por el municipio.
- Recabar información sobre la evolución de los caudales proporcionada por el servicio responsable del mismo (Unidad Básica de Seguridad, voluntarios…)
- Informar a los municipios de aguas abajo con riesgo.
- Mantener informado a la Dirección del Plan.
- Informar al CCE de la situación en el municipio, así como recabar información de retorno sobre la situación en las cuencas de los cauces correspondientes.

**Emergencia**

- Continuar con las labores descritas en preemergencia.
- Convocar a los miembros del CECOPAL que determine la Dirección del Plan.
- Trasladar la alerta a los servicios básicos municipales.
- Transmitir las órdenes de actuación.
- Localizar a las personas, medios y recursos adscritos al Plan.
- Recabar información sobre el estado de las carreteras que sirven de comunicación con otras poblaciones.
- Recabar información de la UB de Seguridad sobre el estado de las vías de comunicación del término.
- Mantener constancia escrita de la gestión del Centro de Comunicaciones.
- Informar al CCE.

## 4.7. CCE de la Generalitat

La Ley 13/2010, de 23 de noviembre, de la Generalitat, de Protección Civil y Gestión de Emergencias, establece que el Centro de Coordinación de Emergencias de la Generalitat (CCE Generalitat) servirá para asegurar la imprescindible coordinación de las diversas administraciones y entidades que deban actuar en cada situación de urgencia y emergencia, garantizando una ágil y eficaz respuesta a las demandas de ayuda de los ciudadanos. Todo ello, respetando la competencia que a cada organismo le corresponda en la ejecución material del servicio solicitado y en la organización, movilización y gestión de los recursos que se consideren adecuados para la actuación en concreto.

El funcionamiento del CCE Generalitat es de 24 horas con personal técnico especializado. El CCE Generalitat y, desde el momento de su constitución, el CECOPI (Centro de Coordinación Operativa Integrada) centralizaran toda la información sobre la evolución de la emergencia y las actuaciones adoptadas para su control, estableciendo prioridades y transmitiendo a los Centros de Coordinación Sectoriales las órdenes oportunas.

El CCE Generalitat dispone de una aplicación informática de gestión de emergencias. De acuerdo con los protocolos informatizados, el funcionamiento de los CCE Generalitat / CECOPI se organiza en base a las siguientes acciones fundamentales:

- Recepción vía telefónica y/o vía radio de todo flujo de información y peticiones provenientes de las zonas afectadas.
- Planificación de las actuaciones y toma de decisiones.
- Enlace vía telefónica y/o vía radio con los PMA y con los Centros de Coordinación de los respectivos Planes Sectoriales para la movilización de los recursos humanos y materiales.
- Seguimiento y control de todas las misiones relacionadas con la emergencia llevadas a cabo, bajo la dirección de la Dirección del Plan
- Tratamiento y clasificación de la información

En el esquema organizativo se contempla la conexión entre el CECOPAL y el CCE Generalitat. Dicha conexión será meramente informativa o para solicitar recursos supramunicipales incluidos en el plan de ámbito superior.

## 4.8. Puesto de Mando Avanzado (PMA)

| | |
|---|---|
| Centro de mando próximo al lugar de la emergencia, desde el que se dirigirá y coordinará la actuación de las Unidades Básicas intervinientes.<br>El PMA se constituye por decisión de la Dirección del Plan, quien especificará su ubicación.<br>El PMA estará en comunicación constante con el CECOPAL, desde donde se coordinarán las actuaciones. | |
| **Composición** | El PMA estará compuesto por los coordinadores de las Unidades Básicas desplazadas a la zona. |
| **Dirección del PMA** | Hasta la incorporación de recursos externos al municipio, la dirección del PMA corresponderá al **mando de la Policía Local en el terreno**. En el |

| | |
|---|---|
| | momento en que se incorporen recursos externos, la dirección será asumida por el **mando de Bomberos** que determine el Consorcio Provincial de Bomberos |
| **Funciones del Director del PMA** | |
| ✖ Ubicar y constituir el PMA. Esta ubicación será siempre en función del desarrollo de la emergencia, buscando un lugar que presente garantías de seguridad.<br>✖ Determinar las zonas de intervención.<br>✖ Recabar información sobre la emergencia y su evolución dando cuenta al CECOPAL.<br>✖ Canalizar las órdenes formales del CECOPAL, respecto a los Coordinadores de las Unidades Básicas.<br>✖ Coordinar las solicitudes de recursos.<br>✖ Dependiendo de la evolución de la emergencia, aconsejar a la Dirección del Plan sobre la necesidad de posibles evacuaciones, teniendo en cuenta los puntos de encuentro, las vías de evacuación, así como los centros de recepción de evacuados previstos en este Plan.<br>✖ Mantener informado al Centro de Comunicaciones, que informará a la Dirección del Plan y al CCE. | |

## 4.9. El Centro de Recepción de Medios (CRM)

El CRM se constituirá a criterio de la Director del PMA en aquellas emergencias en las que se considere necesario, con el objetivo de recibir y distribuir todos los medios y recursos movilizados para la resolución de la emergencia.

La dirección del CRM recaerá, por norma general, en el Coordinador de la Unidad Básica de Apoyo. Será el Director del PMA, cuando ordene la constitución del CRM, el encargado de designar el mando que asumirá su dirección.

Cuando no esté constituido el CRM, los medios que intervengan en la emergencia se incorporarán al PMA y las funciones del CRM serán asumidas directamente por el Director del PMA.

El emplazamiento del CRM será gestionado por el CECOPAL y deberá estar custodiado por la Unidad Básica de Seguridad.

El CRM tiene encomendadas, entre otras, las siguientes funciones:

- ✖ Recepción de todos los medios y recursos.
- ✖ Gestión de toda la información relacionada con los recursos en el terreno:
  - Horas de llegada y de salida a la emergencia, gestión de stocks y control de incidencias
  - Gestión de albaranes y justificantes.
  - Elaboración de informes.
- ✖ Gestión de los relevos.
- ✖ Facilitar la información al Director del PMA.

Para su ubicación se tendrán en cuenta los siguientes requisitos:

- Para el avituallamiento: almacenes o naves con buenas condiciones estructurales, ubicados en la periferia del área afectada por la emergencia, y bien comunicados con las zonas siniestradas, con facilidad para el aterrizaje de helicópteros en sus proximidades.
- Para la recepción de parque móvil y personal: lugares explanados abiertos, con gran capacidad de aparcamiento, y a ser posible acotados y próximos a los CRM. En cuanto al repostado se habilitarán unidades móviles de abastecimiento para el suministro de combustible a los vehículos, herramientas, maquinaria, etc. de los recursos que estén actuando.

Aunque dependerá de la localización de la emergencia, a priori las localizaciones que, de acuerdo con lo indicado en este punto, reúnen las características más adecuadas para la localización de un CRM son:

| Posible ubicación de CRM (nombre) | Localización (dirección /coordenadas) | Tipo de instalación | Características | Titularidad | Mapa de encuadre nº |
|---|---|---|---|---|---|
| Edificio de Mantenimiento y Obras del Ayuntamiento de Sagunto | C/ Carmen Conde, 2 | Naves y Almacenes Oficinas | Cuenta con varias naves y almacenes.<br>Personal.<br>Se ubica anexo a la Central de Policía.<br>Muy buenas vías de acceso (varias)<br>Grandes zonas de explanadas próximas para aterrizaje helicópteros y ubicación de vehículos | Municipal | 06.04 |



## 4.10. Unidades Básicas

Los servicios y personas que intervienen desde los primeros momentos en el lugar de la emergencia se estructuran en las siguientes Unidades Básicas:

- Unidad Básica de Seguridad
- Unidad Básica de Intervención
- Unidad Básica Sanitaria
- Unidad Básica de Albergue y Asistencia
- Unidad Básica de Apoyo
- Unidad Básica de Evaluación de Daños y Recuperación

Todas las Unidades Básicas tienen un **Coordinador** que coordina las acciones de la Unidad en el terreno, integrándose en el Puesto de Mando Avanzado.

En el Comité Asesor del CECOPAL se podrá integrar un representante de cada uno de los servicios intervinientes en las Unidades Básicas.

La composición y los datos de localización de los recursos locales adscritos a las Unidades Básicas se reflejan en el Anexo II.

### 4.10.1. UNIDAD BÁSICA DE SEGURIDAD

| **Composición** | |
|---|---|
| Miembros de la Policía Local<br>Miembros de la Guardería Rural (Consell Agrari)<br>Podrán prestar apoyo las fuerzas y cuerpos de seguridad del estado. | |
| **Coordinación** | × Concejal del Área de gobernanza pública y seguridad ciudadana.<br>× Cuando sea necesaria la movilización de otras Fuerzas y Cuerpos de Seguridad, en apoyo a la Policía Local del municipio mediante su incorporación a la Unidad Básica, se integrará en el PMA un mando / representante del CNP para ejercer la coordinación de los recursos propios, en estos casos, la **coordinación de la Unidad** corresponderá a la Concejal del área de gobernanza pública y seguridad ciudadana. |

**Funciones**

**Preemergencia**

- × Desde el momento en que se detecten lluvias intensas (40 l/m$^2$ en 1 hora o 100 l/m$^2$ en un periodo de 12 horas o inferior) realizar el seguimiento de la evolución de los caudales en cauces mediante el control de los puntos de vigilancia que queden establecidos en el Anexo II.
- × Comprobar los puntos y tramos conflictivos en vías de comunicación, así como comprobar el estado de los puntos que obstaculizan el paso del agua.
- × Mantener informado al Centro de Comunicaciones que informará a la Dirección del Plan y al CCE.

**Emergencia**

- × Continuar con las labores descritas en la preemergencia.
- × Mantener el orden público
- × Garantizar la seguridad ciudadana y de los bienes
- × Controlar los accesos y acordonar la Zona Operativa / Zona de Intervención
- × Ordenar el tráfico (señalización, cortes y desvíos), establecer rutas alternativas y facilitar el tránsito de vehículos de emergencias
- × Apoyo en los avisos e información a la población
- × Coordinar y ejecutar una posible evacuación

### 4.10.2. UNIDAD BÁSICA DE INTERVENCIÓN

| **Composición** | |
|---|---|
| Está compuesta por personal del Consorcio Provincial de Bomberos y del Servicio de Bomberos Forestales.<br>En función del tipo y gravedad de la emergencia, también podrán integrarse para las labores de rescate y salvamento: bomberos voluntarios, bomberos de empresa, grupos especialistas en rescate, etc. | |
| **Coordinación** | Mando de bomberos designado por el SPEIS interviniente |

**Funciones**

- En los primeros momentos, adoptar las medidas de protección a la población más urgentes y, hasta la llegada del personal de la UB Sanitaria, auxiliar a las víctimas
- Controlar y reducir los efectos y las causas del siniestro
- Búsqueda, rescate y salvamento de personas heridas, sepultadas o aisladas
- Reconocer y evaluar los posibles riesgos de la Zona Operaciones y recomendar, en caso necesario, al *Director del PMA* la delimitación de una *Zona de Intervención*.
- Valorar y proponer al Director del PMA la necesidad de establecer un Área de Salvamento dentro de la Zona de Operaciones.
- Vigilancia de los riesgos latentes, una vez controlada la emergencia
- Colaborar en la búsqueda de personas desaparecidas
- Colaborar con el resto de las Unidades Básicas en la aplicación de las medidas de protección a la población

### 4.10.3. UNIDAD BÁSICA SANITARIA

**Composición**

- Recursos de atención primaria y de urgencias médicas asignado al municipio: se detallan a continuación los recursos sanitarios que tiene asignados el municipio, así como sus datos básicos.

| Nombre | Localización (dirección y localidad) | Titularidad | horario | Nº personal médico | Nº personal de enfermería | Nº personal auxiliar |
|---|---|---|---|---|---|---|
| **Hospital de Sagunt** | Avenida Ramón y Cajal S/N 46520 Puerto de Sagunto | Conselleria de Sanitat | 24 h | 297 | 751 | 310 |
| **Centro de Especialidades Virgen del Puig** | Avenida de la Hispanidad S/N 46520 Puerto de Sagunto | Conselleria de Sanitat | 24 h | 30 | 26 | 10 |
| **Centro de Salud Puerto de Sagunto I (P.A.C.)** | C/ Periodista Azzati, s/n. 46520 Puerto de Sagunto | Conselleria de Sanitat | 24 h | 47 | 33 | 17 |
| **Consultorio Auxiliar el Baladre** | Plza. Generalitat, s/n. 46520 Puerto de Sagunto | Conselleria de Sanitat | L-S: 8:00 a 15:00 h | 2 | 3 | 1 |
| **Centro de Salud Puerto de Sagunto II** | C/ Sagasta, s/n. 46520 Puerto de Sagunto | Conselleria de Sanitat | L-S: 8:00 a 15:00 h | 28 | 25 | 16 |
| **Centro de Salud de Sagunto** | Avda. Sants de la Pedra, nº81. 46500 Sagunto | Conselleria de Sanitat | 24 h | 27 | 34 | 20 |
| **Consultorio Auxiliar el Raval** | Plza. Blasco Ibáñez, nº 4. 46500 Sagunto | Conselleria de Sanitat | L-V: 8:00 a 15:00 h | Integrado en C.S. Sagunto | Integrado en C.S. Sagunto | Integrado en C.S. Sagunto |
| **Consultorio Auxiliar Playa Almardà** | C/ Catarroja, nº 9. 46529 Sagunto | Conselleria de Sanitat | L-V: 8:00 a 15:00 h | Integrado en C.S. Sagunto | Integrado en C.S. Sagunto | Integrado en C.S. Sagunto |

- Recursos farmacéuticos
- Recursos de transporte sanitario
- Otros recursos sanitarios movilizados por el CICU.

| | |
|---|---|
| **Coordinación** | Médico designado por el CICU |

**Funciones**

- Realizar las funciones propias de clasificación, asistencia y evacuación de las víctimas a centros hospitalarios.
- Colaborar con la Unidad Básica de Intervención en el salvamento de las víctimas.
- Constituir, si procede, el Puesto de Asistencia Sanitaria y Centro / Noria de evacuación de heridos.
- Valorar y proponer al Director del PMA la necesidad del establecimiento del Área de Socorro dentro de la Zona de Operaciones.
- Organización de los hospitales de campaña.
- Valorar la necesidad de utilización del helicóptero medicalizado.
- Valorar la necesidad de la atención psicológica en la emergencia y activar al Grupo de Atención Psicológica a través del CCE Generalitat.
- El Coordinador de la Unidad Básica servirá de enlace entre el Puesto de Asistencia Sanitaria y el CICU, establecerá la evacuación de víctimas a centros hospitalarios, realizará la identificación de las víctimas y recogerá toda la información necesaria para establecer actuaciones en Sanidad Ambiental, Salud Pública y cualquier otro aspecto de la actividad sanitaria.
- Asesorar y coordinar las actuaciones a desarrollar en materia de Salud Pública.
- Control sanitario de aguas y alimentos y de las áreas de evacuados.
- Control farmacológico y epidemiológico, así como el control del estado de alimentos y bebidas y la prevención de las enfermedades que puedan generarse informando a la población a través del Gabinete de Información

### 4.10.4. UNIDAD BÁSICA DE ALBERGUE Y ASISTENCIA

**Composición**

- Recursos de los servicios sociales: El Ayuntamiento cuenta con un Área de Servicios Sociales que se estructura de la siguiente forma:

| RECURSOS LOCALES | Dirección | Población | Recursos humanos |
|---|---|---|---|
| Servicios sociales Ayuntamiento de Sagunto | Av. Nou d'octubre, nº 7 | Puerto de Sagunto | 1 Jefa de Sección<br>9 Trabajadores sociales atención primaria básica<br>6 Trab. Sociales Promoción autonomía personal<br>2 Psicócologas/os<br>8 Administrativas/os<br>5 Aux. admvo.<br>Asesoría Jurídica |

- Voluntarios de protección civil de Sagunto

| | |
|---|---|
| **Coordinación** | Concejal de Servicios Sociales integrada dentro del Área de Derechos sociales. |

**Funciones**

- Registro y seguimiento de los afectados
- Asistencia y apoyo social a los afectados
- Albergue de las personas evacuadas y desplazadas
- Distribución de víveres en los centros de evacuación y albergue

## 4.10.5. UNIDAD BÁSICA DE APOYO

**Composición**

La dotación de recursos humanos y materiales de los que dispone esta UB, a nivel local, se detallan a continuación. Estos datos, así como y los datos de los contacto y localización se reflejan en la ficha correspondiente del Anexo II.

- Recursos de los servicios municipales o de las compañías suministradoras de servicios básicos (luz, agua, gas, tlf., etc.)

| TIPO DE RECURSO | Titularidad | Dirección | Recursos | Nº mapa |
|---|---|---|---|---|
| **Agua (Aigües de Sagunt)** | Mixta | C/ de N'Abril, 1<br>C/ Benjamin Franklin, s/n | -- | 06.05 |
| **Electricidad (ID_Redes)** | Privada | C/ Benifairó, 5 Sagunto | -- | 06.03 |

- Servicio municipal / Brigada de obras

| TIPO DE RECURSO | Titularidad | Dirección | Recursos | Nº mapa |
|---|---|---|---|---|
| **Servicio de Obras Y Mantenimiento** | Municipal | C/ Carmen Conde, s/n | 1 Ingeniero industrial<br>2 ITOP<br>1 Arquitecto técnico.<br>1 Ingeniero técnico industrial.<br>1 Técnico auxiliar<br>1 Encargado general<br>2 Operarios de usos múltiples<br>1 Administrativa<br>2 Auxiliares administrativos<br>6 furgonetas combi<br>Maquinaria | 06.04 |
| **Consell Local Agrari** | Municipal | Plaça de la Trinitat, 2 | 6 Técnicos<br>20 Guardas rurales<br>1 Veh. Vías y obras<br>1 furgoneta<br>5 veh. Guardia rural (2 ud 4x4) | 06.03 |
| **Sociedad Anónima de Gestión Sagunt – Medio Propio Municipal, S.A.** | Municipal | Av. Fausto Caruana, s/n | 5 técnicos<br>28 operarios<br>Equipos recogidas de basuras<br>Camiones<br>Grúas | 06.04 |

- Recursos privados de maquinaria de obras públicas

| TIPO DE RECURSO | Titularidad | Dirección | Recursos | Nº mapa |
|---|---|---|---|---|
| **ALSER, S.L.** | Privada | C/ Lliria, 44 | Técnicos<br>Maquinaria de Obras Públicas y Materiales | 06.03 |
| **Transportes y Excavaciones Perez Plumed, S.L.** | Privada | Cn. de la Vallesa, s/n | 5 Técnicos<br>18 Operarios<br>Maquinaria de Obras Públicas y Transportes | 06.03 |

- Recursos públicos o privados de transporte de materiales y/o personas

| TIPO DE RECURSO | Titularidad | Dirección | Recursos | Nº mapa |
|---|---|---|---|---|
| **Transportes y Excavaciones Perez Plumed, S.L.** | Privada | Cn. de la Vallesa, s/n | 5 Técnicos<br>18 Operarios<br>Maquinaria de Obras Públicas y Transportes | 06.03 |
| **Gruas Sheycar** | Privada | Estación de Les Valls, s/n | 5 Operarios<br>Grúas | 06.02 |
| **Autocares Estellés Garrido, S.L.** | Privada | C/ Jerónimo Roure | 12 Conductores<br>Autobuses | 06.03 |

- Recursos privados de abastecimientos de alimentos y bebidas a los que recurrir para suplir dichas necesidades de las UB y de los centros de albergue en caso de una emergencia.

| TIPO DE RECURSO | Dirección | Tipo de Suministro | Dispone de plazas de comedor | Nº mapa |
|---|---|---|---|---|
| **Carrefour** | Avinguda de l'Advocat Fausto Caruana, s/n | Alimentos en general | NO | 05.00 |
| **Lidl** | Av. Palmosa, s/n | Alimentos en general | NO | 05.00 |
| **Mercadona** | Av. Agermanats, 116 | Alimentos en general<br>Prod. higiene | NO | 05.00 |
| **Mercadona** | C. Virgen del Losar, 54 | Alimentos en general<br>Prod. higiene | NO | 05.00 |
| **Family Cash** | Calle Arqueólogo Pío Beltrán, 6 | Alimentos en general<br>Prod. higiene | NO | 05.00 |
| **Centro Logístico Mercadona, S.A.** | Av. Sequia de l'Arrit | Alimentos en general<br>Prod. higiene | NO | 05.00 |
| **ALDI** | Parque Comercial L'Epicentre, Avinguda de l'Advocat Fausto Caruana, 37 | Alimentos en general<br>Prod. higiene | NO | 05.00 |
| **Supermercados Mas y Mas** | Centre Comercial Vidanova Parc Local 2.20, Avinguda de Les Moreres | Alimentos en general<br>Prod. higiene | NO | 05.00 |
| **Supermercados Consum** | C. del Capità Pallarés, 14 | Alimentos en general<br>Prod. higiene | NO | 05.00 |

| | | | | |
|---|---|---|---|---|
| **Mercadona** | Avinguda Hispanitat, 29 | Alimentos en general Prod. higiene | NO | 05.00 |
| **Lidl** | Avinguda de l'Advocat Fausto Caruana, 3 | Alimentos en general Prod. higiene | NO | 05.00 |
| **Mercadona** | Carrer Periodista Azzati, 26 | Alimentos en general Prod. higiene | NO | 05.00 |
| **Supermercados Consum** | C. del Capità Pallarés, 14 | Alimentos en general Prod. higiene | NO | 05.00 |
| **Supermercados Consum** | Carrer Palleter, | Alimentos en general Prod. higiene | NO | 05.00 |
| **Supermercados Consum** | C. Sant Vicent, s/n | Alimentos en general Prod. higiene | NO | 05.00 |

La relación de dichos recursos y el modo de contacto se encuentra en el Anexo II

- Voluntarios de protección civil de Sagunto

| Nombre de la agrupación / asociación | Dirección | Población | Recursos humanos | Recursos materiales |
|---|---|---|---|---|
| Agrupación de Voluntarios de Protección Civil de Sagunto | C/ Numancia, nº 3 | Sagunto | 1 Jefe Agrupación<br>3 Voluntarios/as | 1 Veh. |

- *Recursos técnicos del ayuntamiento (arquitectos, ingenieros, técnicos de medio ambiente, técnicos de emergencias y protección civil, etc.)*

| Tipo de Recurso | Titularidad | Dirección | Recursos humanos | Recursos materiales |
|---|---|---|---|---|
| Servicios Técnicos Municipales | Municipal | C/ Camí Reial, 65 | - 2 Arquitectos<br>- 2 Arq. Técnico<br>- 6 Ingenieros<br>- 10 Aux. Técnicos | Vehículos y equipos técnicos. |

| | |
|---|---|
| **Coordinación** | el Concejal delegado del Área de Diseño urbano, ecología e infraestructuras que engloba los servicios de Mantenimiento, Urbanismo, Aguas y Movilidad urbana, entre otros. |

**Funciones**

Las funciones en materia de apoyo logístico son:

- Apoyo a la UB de Intervención en el uso de maquinaria para:
  - Levantamiento de diques provisionales y otros obstáculos que eviten o dificulten el paso de las aguas.
  - Reparación de urgencia de los daños ocasionados en diques o en otras obras de protección y, en su caso, en elementos naturales o medioambientales.
  - Eliminación de obstáculos y obstrucciones en puntos críticos de los cauces o apertura de vías alternativas de desagües.

- Abastecimiento de herramientas y maquinaria
- Transporte, tanto para el material como para la población a evacuar
- Avituallamiento del personal de las Unidades Básicas
- Apoyo en las comunicaciones y enlace entre el PMA y el CECOPAL

Las funciones en materia de asistencia técnica son:

- Asesoramiento técnico en aspectos concretos relacionados con la emergencia (tecnológicos, medioambientales, forestales, arquitectónicos, etc.)
- Seguimiento de la emergencia y propuesta de nuevas medidas de protección a la población y/o al medio ambiente a la Dirección del Plan

Cuando no se constituya la Unidad Básica de Evaluación de Daños y Recuperación, la Unidad Básica de Apoyo asumirá las funciones habitualmente desarrolladas por dicha UB; especialmente las siguientes:

- Limpieza y saneamiento de las áreas afectadas.
- Restablecimiento de la red viaria.
- Restablecimiento de los Servicios Básicos.

## 4.10.6. UNIDAD BÁSICA DE EVALUACIÓN DE DAÑOS Y RECUPERACIÓN

Si en la emergencia se produjeran cuantiosos daños, la Dirección del Plan podrá ordenar la constitución de esta Unidad Básica. Los daños que pueden darse pueden afectar a diferentes tipos de infraestructuras, construcciones o servicios básicos, por lo que puede ser necesaria la intervención de un gran número de técnicos de los diferentes organismos competentes.
Dicho personal deberá evaluar las condiciones de habitabilidad de las edificaciones, así como los daños en las obras públicas, de la zona afectada por la emergencia y proponer las medidas a adoptar.

**Composición**

- Recursos municipales del sector de la arquitectura y la vivienda
- Recursos municipales del sector de las obras públicas e infraestructuras

| Tipo de Recurso | Titularidad | Dirección | Recursos humanos | Recursos materiales |
|---|---|---|---|---|
| Servicios Técnicos Municipales | Municipal | C/ Camí Reial, 65 | - 2 Arquitectos<br>- 2 Arq. Técnico<br>- 6 Ingenieros<br>- 10 Aux. Técnicos | Vehículos y equipos técnicos. |

- Recursos de servicios municipales o de las compañías suministradoras de servicios básicos (luz, agua, gas, telefonía, etc.)

| TIPO DE RECURSO | Titularidad | Dirección | Recursos humanos | Recursos materiales | Nº mapa |
|---|---|---|---|---|---|
| Agua (Aigües de Sagunt) | Mixta | C/ de N'Abril, 1<br>C/ Benjamin Franklin, s/n | | | 06.05 |
| Electricidad (ID_Redes) | Privada | C/ Benifairó, 5 Sagunto | | | 06.03 |

- Recursos municipales de medioambiente
- Servicios municipales de limpieza y desescombro.

| TIPO DE RECURSO | Titularidad | Dirección | Recursos humanos | Recursos materiales | Nº mapa |
|---|---|---|---|---|---|
| Sociedad Anónima de Gestión Sagunt – Medio Propio Municipal, S.A. | Municipal | Av. Fausto Caruana, s/n | 5 técnicos<br>28 operarios | Equipos recogidas de basuras<br>Camiones<br>Grúas | 06.04 |

- Voluntarios de Protección Civil y otro voluntariado
- Recursos municipales de patrimonio cultural

| | |
|---|---|
| **Coordinación** | Concejal delegado del Área de Diseño urbano, ecología e infraestructuras que engloba los servicios de Mantenimiento, Urbanismo, Aguas y Movilidad urbana, |
| **Funciones**<br><br>Las funciones concretas que desarrollar dependerán de la magnitud de los daños y pueden abarcar todas las que detalla el Plan Territorial de Emergencias de la Comunitat Valenciana. Las más habituales son:<br>✖ Limpieza y saneamiento de las áreas afectadas.<br>✖ Restablecimiento de la red viaria.<br>✖ Restablecimiento de los Servicios Básicos. | |

Cuando esté activado un plan de ámbito superior para abordar la fase de Vuelta a la Normalidad en el municipio, los recursos locales se integrarán y actuaran de acuerdo con lo que establece el Plan Territorial de Emergencias de la Comunitat Valenciana.

## 4.11. VOLUNTARIADO

Los colectivos de voluntarios podrán colaborar en la respuesta a la emergencia, integrándose en las diversas Unidades Básicas, de acuerdo con su capacitación y recursos, y siguiendo las instrucciones del Director del Plan.

Al desarrollar sus funciones dentro de las Unidades Básicas, será necesario que un responsable del personal voluntario esté en contacto directo con el Coordinador de la Unidad Básica a efectos del establecimiento y seguimiento de funciones a desarrollar por el citado colectivo.

La participación en las tareas de intervención de determinadas emergencias (atención psicológica, etc.), será necesario que el personal cuente con la correspondiente acreditación expedida por la Agencia Valenciana de Seguridad y Respuesta a las Emergencias. El personal que no disponga de la correspondiente acreditación podrá colaborar en otras unidades básicas (ej. UB de Apoyo, de Albergue y Asistencia, etc.).

La dotación de recursos humanos y materiales de los diferentes grupos de voluntarios que colaboran a nivel local, se detallan a continuación. Estos datos, así como y los datos de los contacto y localización se reflejan en la ficha correspondiente del Anexo II.

| Nombre de la agrupación / asociación | Tipo y Funciones | Dirección y Población | Recursos humanos | Recursos materiales | Nº de Mapa |
|---|---|---|---|---|---|
| Agrupación de Voluntarios de Protección Civil de Sagunto | Ayuda y apoyo en emergencias y prevención | C/ Numancia, nº 3 Sagunto | 1 Jefe Agrupación 3 Voluntarios/as | 1 Veh. | 06.03 |

# 5. Operatividad

Consiste en establecer el conjunto de mecanismos y procedimientos planificados previamente para la puesta en marcha o activación del PAM ante el riesgo de inundaciones.

También debe articularse el procedimiento de integración con el "Plan Especial ante el riesgo de inundaciones en la Comunitat Valenciana" como consecuencia de la posible insuficiencia de los recursos municipales frente a la emergencia.

## 5.1. La predicción de los fenómenos meteorológicos adversos

El **Plan Nacional de Predicción y Vigilancia de Meteorología Adversa (Meteoalerta)**, elaborado por la *Agencia Estatal de Meteorología (AEMET)*, tiene entre sus objetivos facilitar a las autoridades de protección civil, la mejor y más actualizada información posible sobre los fenómenos atmosféricos adversos previstos.

El citado plan considera como **fenómeno meteorológico adverso** a todo evento atmosférico capaz de producir, directa o indirectamente, daños a las personas o daños materiales de consideración.

### 5.1.1. Fenómenos meteorológicos adversos:

Los fenómenos meteorológicos adversos que generarán situaciones de preemergencia en caso de superarse los umbrales previstos serán los siguientes:

- **Lluvias**.
- **Tormentas** cuando en éstas estén previstas precipitaciones en forma de lluvia.
- **Temporal costero**, cuando su simultaneidad con las lluvias y tormentas pudiera producir un efecto sinérgico.

### 5.1.2. Niveles de riesgo meteorológico:

La definición de los niveles es la siguiente:

| | | |
|---|---|---|
| | **Verde:** | No existe ningún riesgo meteorológico. |
| | **Amarillo:** | No existe riesgo meteorológico para la población en general, aunque sí para alguna actividad concreta. |
| | **Naranja:** | Existe un riesgo meteorológico importante. |
| | **Rojo:** | El riesgo meteorológico es extremo. |

### 5.1.3. Umbrales de aviso:

Para catalogar la peligrosidad que tendrá un fenómeno peligroso de las lluvias, el Plan Meteoalerta establece tres umbrales específicos, que dan origen a los cuatro niveles definidos por colores. Los umbrales se definen tanto para medir el nivel de las **precipitaciones** en **una hora** como en **doce horas**.

| Nivel | Umbrales | |
|---|---|---|
| | 1 hora | 12 horas |
| Verde | | |
| Amarillo | 20 | 60 |
| Naranja | 40 | 100 |
| Rojo | 90 | 180 |

Para las **tormentas**, el Plan prevé las siguientes definiciones:

| | |
|---|---|
| **Verde:** | |
| **Amarillo:** | Tormentas generalizadas con posibilidad de desarrollo de estructuras organizadas. **Lluvias localmente fuertes** (entre 15 y 30 l/m$^2$/hora) y/o vientos localmente fuertes y/o granizo inferior a 2cm. |
| **Naranja:** | Tormentas muy organizadas y generalizadas. Es posible que se puedan registrar **lluvias localmente muy fuertes** (entre 30 y 60 l/m$^2$/hora) y/o vientos localmente muy fuertes y/o granizo superior a 2 cm. También es posible la aparición de tornados. |
| **Rojo:** | Tormentas altamente organizadas. La probabilidad de **lluvias localmente torrenciales** (más de 60 l/m$^2$/hora) y/o vientos localmente muy fuertes y/o granizo superior a 2 cm es muy elevada. Es probable la aparición de tornados. |

Para el **temporal costero**, el Plan prevé las siguientes definiciones:

| | |
|---|---|
| **Verde:** | |
| **Amarillo:** | F7, mar gruesa, mar de fondo de 3 a 4 metros |
| **Naranja:** | F8 y F9, mar muy gruesa a arbolada o mar de fondo generalizada de más de 4 metros y hasta 7 metros. |
| **Rojo:** | A partir de F10, mar arbolada generalizada o mar de fono a partir de 7 metros. |

### 5.1.4. Boletín de predicción de fenómeno meteorológico adverso

AEMET emitirá boletines de predicción de fenómenos meteorológicos adversos en aquellas situaciones en las que se superen los umbrales asociados a los **niveles naranja o rojo**.

El CCE transmitirá vía fax el boletín a los municipios afectados y remitirá SMS a los responsables municipales asignados, activando la **fase de preemergencia** del Plan Especial ante el riesgo de inundaciones. El municipio deberá activar el presente Plan.

Cuando se tenga conocimiento de que se han alcanzado los umbrales naranja y rojo para fenómenos meteorológicos y éstos no hayan sido previstos con anterioridad, se emitirá el **Boletín de fenómeno adverso observado.**

## 5.2. Notificación

Es el acto de recibir y transmitir las informaciones sobre accidentes, emergencias o situaciones de preemergencia.

Dado que estas comunicaciones se pueden producir en cualquier momento, es necesario establecer una central de coordinación que permanezca operativa las 24 horas del día. En el Ayuntamiento de Sagunt dicha función es desempeñada desde el Centro de Comunicaciones ubicado en la central de la Policía local, desde donde se deben gestionar todas las notificaciones relacionadas con la operatividad del Plan.

El Centro de Comunicaciones debe realizar las comunicaciones sobre situaciones anteriores, inmediatamente a:

- La persona que ocupa la alcaldía (Dirección del Plan), si la activación se ha realizado desde otra instancia, o su sustituto/a.
- El responsable de la Policía local del municipio.
- La Concejala delegada de Gobernanza pública y seguridad ciudadana.

Dicha comunicación se realizará telefónicamente a los teléfonos recogidos en el Anexo II.

En caso de que el aviso llegue al Centro de Comunicaciones por parte de ciudadanos u otros servicios municipales, éste lo transmitirá de inmediato al CCE de la Generalitat.

El Centro de Comunicaciones canalizará sus informaciones y solicitudes de recursos externos a través de: el teléfono 1·1·2 Comunitat Valenciana, la Red de Radio COMDES y el Sistema Integrado de Gestión de Emergencias de 1·1·2 de la Comunitat Valenciana.

## 5.3. Activación del Plan

Una vez recibida la notificación de la premergencia / emergencia la Dirección del Plan activará el Plan de Actuación Municipal frente a inundaciones. El Plan puede activarse en fase de preemergencia o emergencia, y de forma global o parcial, según el ámbito y gravedad de la

emergencia; de modo que se pongan en marcha todos los recursos del Plan, o solo una parte de ellos.

Cuando se produzca la activación, la Dirección del Plan verificará que dicho hecho es conocido por el CCE, intercambiando información de forma periódica sobre la evolución de la situación.

Si los recursos municipales resultaran insuficientes, se solicitará ayuda al CCE desde donde se activará el plan de ámbito superior.

### 5.3.1. Preemergencia

Fase que por evolución desfavorable puede dar lugar a una situación de emergencia. El objeto de esta fase es alertar a las autoridades y servicios implicados e informar a la población potencialmente afectada.

La preemergencia comienza o bien por la predicción de un fenómeno peligroso por parte de AEMET o bien por la declaración del escenario de emergencia 1 previsto en los Planes de Emergencia de Presas.

La preemergencia se estructura en dos situaciones:

- ✓ Alerta.
- ✓ Seguimiento.

**Alerta**

Es la acción de transmitir mensajes de prevención y protección a la población potencialmente afectada, e instrucciones a aquellos destinatarios que tengan algún tipo de responsabilidad preventiva u operativa, acompañados del propio aviso meteorológico que la genera.

En el Ayuntamiento se recibirá la notificación del CCE Generalitat, según los cauces de aviso establecidos.

Recibida la notificación, el Centro de Comunicaciones transmite la alerta a:

- × Dirección del Plan, que activa el mismo en su fase de preemergencia.
- × Miembros del CECOPAL




## Seguimiento

Es la fase consiguiente a la alerta, y consiste en el seguimiento cuantitativo y/o cualitativo de las precipitaciones y niveles de caudal en los cauces de las cuencas que puedan resultar afectadas, con el objetivo de confirmar la situación de riesgo y su evolución.

Esta fase puede ser activada independientemente de que se haya realizado o no la alerta derivada de aviso meteorológico, en caso de que se produzcan lluvias intensas sin aviso previo.

El seguimiento de los caudales o en zonas inundables se activará en el momento en que se superen los umbrales establecidos para precipitaciones muy intensas: 40 l/m2 en 1 hora o 100 l/m2 en 12 horas.

Cabe distinguir entre el seguimiento en grandes ríos y en barrancos, ramblas o zonas inundables por lluvias locales, debido a la diferente disponibilidad de infraestructuras para el seguimiento, así como a la diferente respuesta hidrológica de los cauces ante precipitaciones intensas.

En este punto se refleja de qué manera van a ir interviniendo e incorporándose los componentes del CECOPAL y de las Unidades Básicas desde el momento en que se recibe la notificación inicial de preemergencia en el ayuntamiento y conforme se vayan activando niveles superiores de situaciones de emergencia.

**Actuaciones en fase de seguimiento:**

| | |
|---|---|
| **Dirección del Plan** | Cuando la situación lo requiera, asegurará que:<br>× Que se impida el estacionamiento o acampada en cauces secos, orillas de ríos, torrenteras, etc., con especial atención a campings ubicados en áreas de riesgo.<br>× Que se adopten las medidas preventivas adecuadas en cualquier acto de pública concurrencia previsto en su municipio (pruebas deportivas, exhibiciones, fiestas populares, manifestaciones artísticas, etc.).<br>× Que se informe a la población potencialmente afectada por el riesgo. |
| **Centro de Comunicaciones** | × Seguimiento de la evolución meteorológica, recabando datos recogidos en el propio municipio y de ayuntamientos aguas arriba y aguas abajo. Existen fuentes de datos en línea para seguir la evolución AEMET, AVAMET, SAIH de CHJ.<br>× Informará a la Dirección del Plan.<br>× Proporcionará información de retorno al CCE sobre*:*<br>× Precipitaciones intensas que estén afectando al normal desarrollo de la actividad en el municipio.<br>× Incidentes consecuencia de las lluvias que afecten a la población, infraestructuras y servicios básicos.<br>× Incrementos en los caudales en los ríos y barrancos que impliquen una posible situación de riesgo. |
| **U.B. de Seguridad** | × Superados los umbrales de lluvias intensas (40 l/m2/1 hora o 100 l/$m^2$/12 horas), seguimiento del nivel de cauces.<br>× Seguimiento de puntos de vigilancia<br>× Seguimiento en puntos conflictivos. |
| **U.B. de Apoyo Logístico** | × Revisión y limpieza de los puntos críticos que pueden obstaculizar el paso del agua.<br>× Preparación equipamiento para cortes de carreteras y caminos (vallas, cintas para balizar, señales de “prohibido el paso”). |

La Dirección del Plan de Actuación Municipal, en función de la evolución de la situación, decidirá sobre la conveniencia de la constitución del CECOPAL.

## PREEMERGENCIA: SEGUIMIENTO




## SEGUIMIENTO DE LLUVIAS

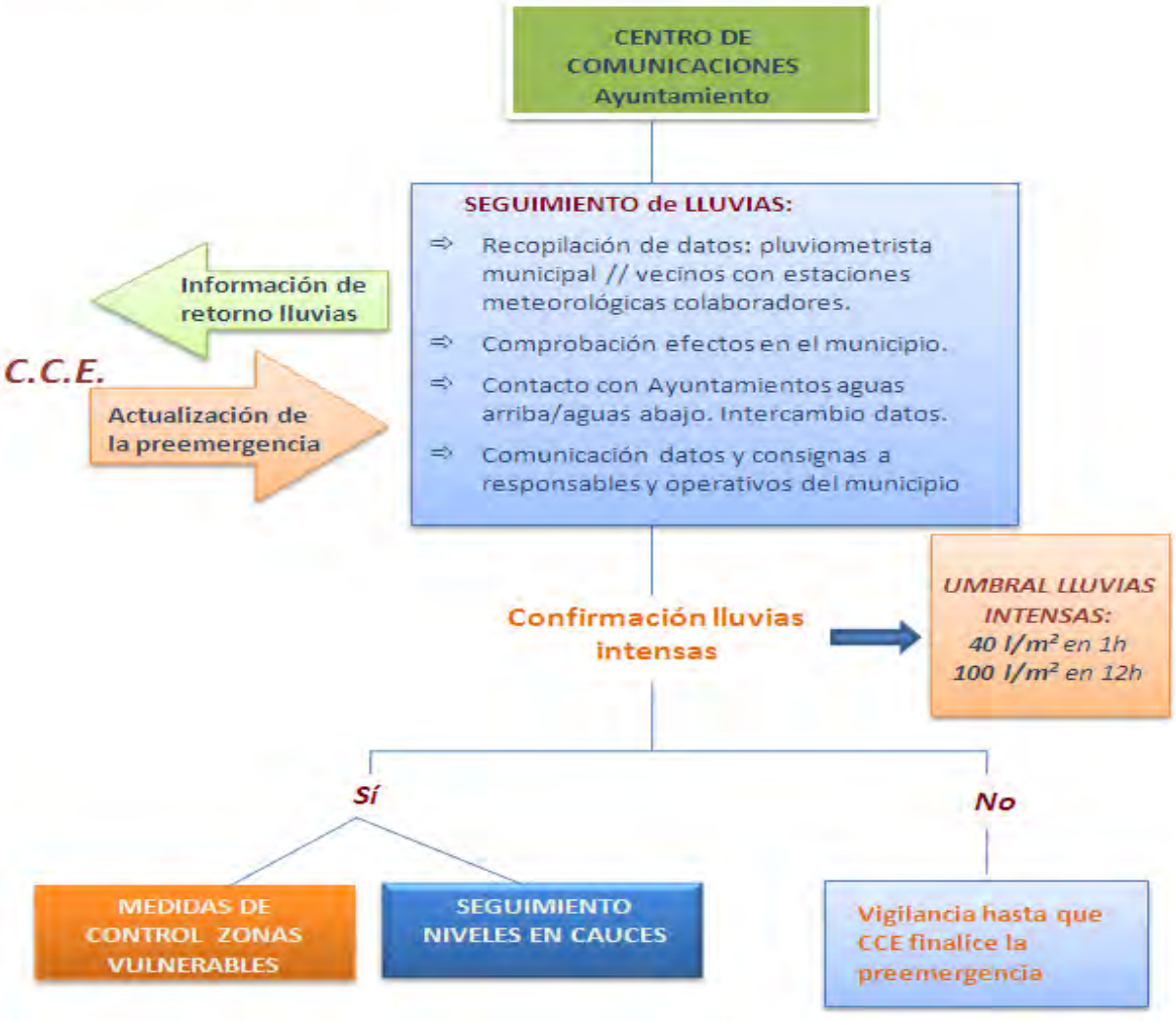

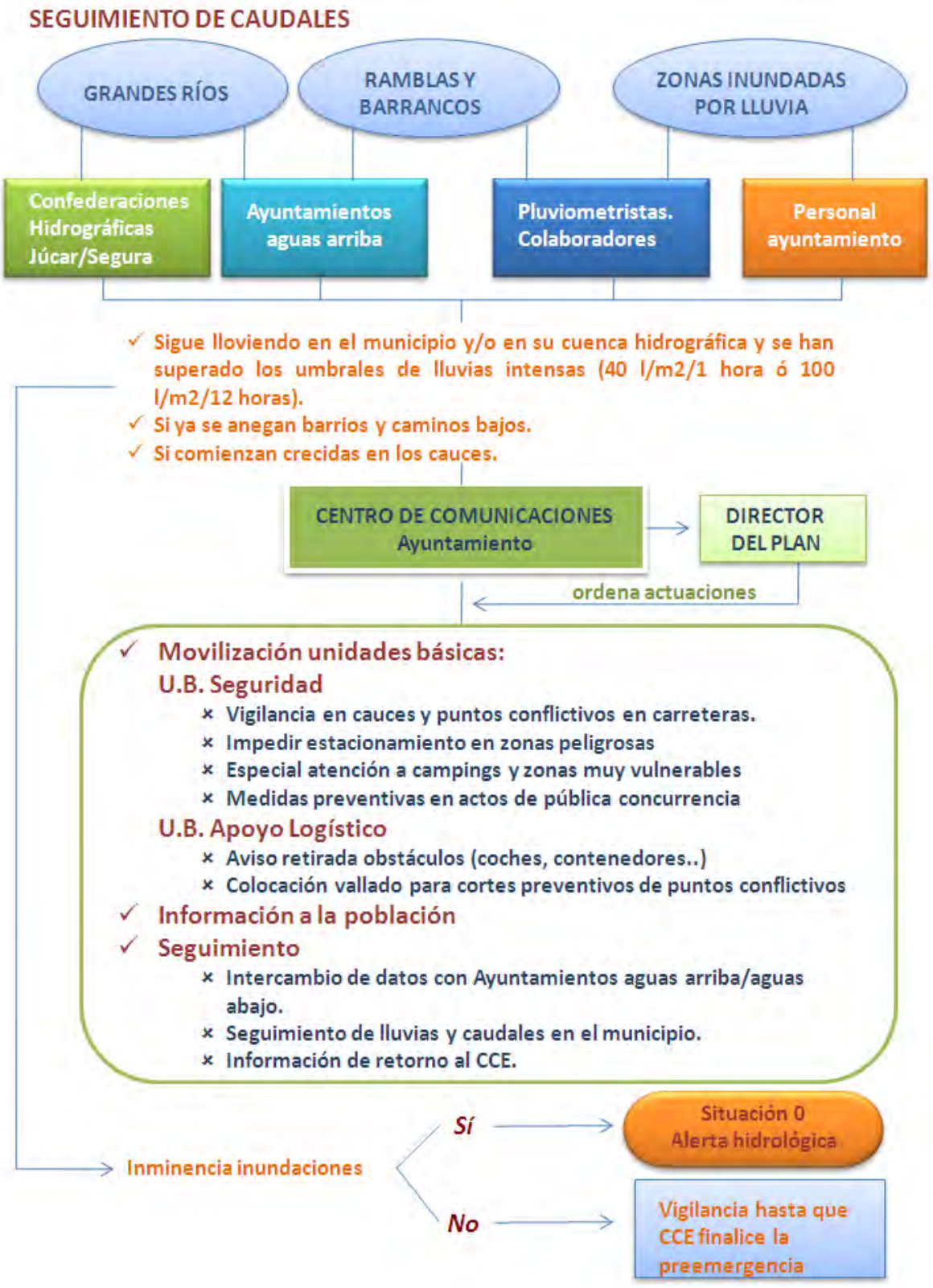
SEGUIMIENTO DE CAUDALES
GRANDES RÍOS
RAMBLAS Y BARRANCOS
ZONAS INUNDADAS POR LLUVIA
Confederaciones Hidrográficas Júcar/Segura
Ayuntamientos aguas arriba
Pluviometristas. Colaboradores
Personal ayuntamiento
✓ Sigue lloviendo en el municipio y/o en su cuenca hidrográfica y se han superado los umbrales de lluvias intensas (40 l/m2/1 hora ó 100 l/m2/12 horas).
✓ Si ya se anegan barrios y caminos bajos.
✓ Si comienzan crecidas en los cauces.
CENTRO DE COMUNICACIONES Ayuntamiento
DIRECTOR DEL PLAN
ordena actuaciones
✓ Movilización unidades básicas:
U.B. Seguridad
× Vigilancia en cauces y puntos conflictivos en carreteras.
× Impedir estacionamiento en zonas peligrosas
× Especial atención a campings y zonas muy vulnerables
× Medidas preventivas en actos de pública concurrencia
U.B. Apoyo Logístico
× Aviso retirada obstáculos (coches, contenedores..)
× Colocación vallado para cortes preventivos de puntos conflictivos
✓ Información a la población
✓ Seguimiento
× Intercambio de datos con Ayuntamientos aguas arriba/aguas abajo.
× Seguimiento de lluvias y caudales en el municipio.
× Información de retorno al CCE.
Inminencia inundaciones
Sí
Situación 0 Alerta hidrológica
No
Vigilancia hasta que CCE finalice la preemergencia

### 5.3.2. Emergencia

Esta fase se inicia cuando, del análisis de los parámetros meteorológicos e hidrológicos, se concluya que la inundación es inminente o cuando ésta ya haya comenzado.

Las diferentes situaciones de emergencia se establecen en función de la gravedad, extensión territorial y recursos necesarios para su control.

Se establecen 3 situaciones de emergencia a declarar por la Dirección del PAM IN:

- **Situación 0:** tendrá esta calificación cuando los datos permitan prever la inminencia de inundaciones con peligro para las personas y bienes.

  Esta situación comporta la activación de la **Alerta Hidrológica,** que se realiza cuando a través de los datos de la fase de Seguimiento de la preemergencia, se detecten lluvias muy fuertes o torrenciales y avenidas que hacen previsible la inundación, en una o varias cuencas, con peligro para personas y bienes.

- **Situación 1:** situación en la que se han producido inundaciones en áreas localizadas, cuya atención puede quedar asegurada mediante el empleo de los medios y recursos disponibles en las zonas afectadas.
- **Situación 2:** situación en la que se han producido inundaciones que superan la capacidad de los medios y recursos locales o, aún sin producirse esta última circunstancia, los datos y previsiones permiten prever una extensión o agravamiento.

  Serán también emergencias de **Situación 1 o Situación 2** aquellas declaradas como **escenario 2 ó 3** en un Plan de Emergencia de Presa / Balsa (en función de los daños potenciales).

La calificación de las situaciones en el ámbito municipal no necesariamente habrá de coincidir con las situaciones declaradas por la Dirección del Plan Especial frente al riesgo de inundaciones, dado que, a esta escala, los criterios para la valoración de la gravedad son diferentes al estar en función de un marco geográfico mucho mayor y unas necesidades globales de recursos diferentes.

Por tanto, una *Situación 2* del PAM IN puede, a nivel autonómico, estar considerada como *Situación 1*, en la que desde el CCE se canalizarían los recursos necesarios al municipio, en tanto que el resto de los municipios afectados por la emergencia estarían en *Situación 1*. Igualmente se puede producir que en una *Situación 2* decretada para una o varias comarcas, se corresponda a una *Situación 1* en un municipio determinado.

**Cronología de la avenida:**

**Actuaciones en situación 0: alerta hidrológica**

| | |
|---|---|
| **Dirección del Plan** | × Declara la situación de emergencia 0<br>× Decidirá la conveniencia de la constitución del CECOPAL.<br>× Establece las actuaciones a efectuar<br>× Determina la información a trasladar a la población |
| **Centro de Comunicaciones** | × Recibe y transmite información de la situación al Director y al CCE.<br>× El ayuntamiento canalizará sus informaciones y solicitudes de recursos a través del teléfono *1·1·2 Comunitat Valenciana* o a través de la Red de Radio COMDES, o bien a través del CCE.<br>× Continúa con las labores de seguimiento de la preemergencia |
| **Comité Asesor (si CECOPAL)** | × Apoyo a la Dirección del Plan<br>× Dirección de las Unidades Básicas constituidas |
| **Gabinete de Información** | × Informará a la población de la evolución de la situación y las medidas y consejos a seguir. |
| **U.B. de Seguridad** | × Seguimiento del nivel de cauces.<br>× Seguimiento de puntos de vigilancia<br>× Seguimiento en puntos conflictivos<br>× Vigilancia en puntos críticos en vías de comunicación.<br>× Control de accesos en las zonas potencialmente afectadas.<br>× Avisos a la población.<br>× Alejamiento preventivo de la población de las zonas donde el peligro es inminente. |
| **U.B. de Apoyo Logístico** | × Revisión y limpieza de los puntos críticos que pueden obstaculizar el paso del agua.<br>× Levantamiento de diques provisionales y otros obstáculos que eviten o dificulten el paso de las aguas.<br>× Eliminación de obstáculos y obstrucciones en puntos críticos de los cauces o apertura de vías alternativas de desagües.<br>× Otros trabajos necesarios para minimizar los efectos de la inundación |
| **U.B. de Intervención** | × Colabora en la evacuación si se da la orden. |
| **U.B. de Albergue y asistencia** | × Albergue de evacuados si es necesario. |

Los Ayuntamientos podrán solicitar la movilización de un primer nivel de recursos al CCE a través del teléfono 1·1·2 o red de radio *COMDES,* cuando carezcan de los medios necesarios para realizar estas actuaciones.

## Actuaciones en situación 1

| | |
|---|---|
| **Dirección del Plan** | × Declarar la situación de emergencia 1.<br>× Constituir el CECOPAL si no se ha constituido previamente.<br>× Establecer los trabajos prioritarios.<br>× Solicitar la intervención de recursos externos.<br>× Informar a la población<br>× Determinar la necesidad de efectuar una evacuación preventiva.<br>× Canalizar la información al CCE a través del Centro de Comunicaciones.<br>× Coordinar la actuación de los recursos y servicios movilizados desde el CCE para hacer frente a la emergencia en su término municipal. |
| **Gabinete de Información** | × informará a la población de la evolución de la situación y las medidas y consejos a seguir. |
| **Comité Asesor** | × Asesorar a la Dirección del Plan en la determinación de actuaciones.<br>× Dirigir la actuación de las distintas Unidades Básicas.<br>× Proponer a la Dirección del Plan la conveniencia de la constitución de un Puesto de Mando Avanzado y/o un Centro de Recepción de Medios. |
| **Centro de Comunicaciones** | × Recibe y transmite información de la situación al Director y al CCE.<br>× Los Ayuntamientos deberán canalizar sus informaciones y solicitudes de recursos a través del teléfono *1·1·2 Comunitat Valenciana* o Red de Radio COMDES, o bien a través del CCE**.**<br>× Continúa con las labores de seguimiento de la preemergencia<br>× Recaba información sobre el estado de las vías de comunicación.<br>× Informa a los responsables de los servicios básicos. |
| **U.B. de Seguridad** | × Seguimiento del nivel de cauces.<br>× Seguimiento de puntos de vigilancia<br>× Seguimiento en puntos críticos que obstaculizan el paso del agua.<br>× Vigilancia de puntos conflictivos en vías de comunicación.<br>× Coordinar la evacuación.<br>× Difusión de avisos a la población.<br>× Control de tráfico en el núcleo urbano.<br>× Control de accesos en las zonas potencialmente afectadas.<br>× Alejamiento preventivo de la población de las zonas donde el peligro es inminente. |
| **U.B. de Apoyo Logístico** | × Revisión y limpieza de los puntos críticos que pueden obstaculizar el paso del agua.<br>× Levantamiento de diques provisionales y otros obstáculos que eviten o dificulten el paso de las aguas. Control del curso de las aguas en zonas inundadas.<br>× Eliminación de obstáculos y obstrucciones en puntos críticos de los cauces o apertura de vías alternativas de desagües.<br>× Transporte de evacuados.<br>× Gestión del CRM.<br>× Supervisión de la distribución de provisiones, medicamentos y ayudas externas. |

| | |
|---|---|
| | × Trasladar órdenes de trabajo a las brigadas de obras.<br>× Restablecimiento de vías de comunicación.<br>× Otros trabajos necesarios para minimizar los efectos de la inundación.<br>× Apoyo logístico a los recursos de intervención movilizados para hacer frente a la situación de emergencia. |
| **U.B. de Intervención** | × Colabora en la evacuación si se da la orden.<br>× Colabora en el rescate y salvamento de las personas.<br>× Minimizar en lo posible las causas y efectos de las inundaciones en personas y bienes. |
| **U.B. de Albergue y asistencia** | × Gestión de los Centros de recepción de evacuados.<br>× Albergue y asistencia de evacuados.<br>× Asistencia a grupos críticos de población. |
| **U.B. Sanitaria** | × Asistencia sanitaria.<br>× Efectuar pruebas para el control de epidemias e intoxicaciones.<br>× Control de alimentos y bebida. |
| **Voluntariado** | × El personal voluntario se integrará en la Unidad Básica que designe la Dirección del Plan de Actuación Municipal, fundamentalmente en la de Apoyo Logístico y en la de Albergue y Asistencia en los Centros de Recepción de Evacuados para colaborar en labores de avituallamiento. |
| **Integración de recursos externos** | Los recursos municipales y los recursos externos movilizados como apoyo a los municipios trabajarán coordinadamente siguiendo la estructura de Unidades Básicas descrita. |

### Actuaciones en Situación 2

La Situación 2 la declara el Alcalde. Si dicha situación por su gravedad supera ampliamente los recursos municipales, el Alcalde solicitará a la Dirección del Plan Especial la asunción de la dirección de la emergencia.

El procedimiento para los Ayuntamientos en esta situación de emergencia será el mismo que el indicado para la situación de emergencia 1.

**Integración de los recursos municipales en la estructura del Plan Especial**

Las Unidades Básicas Municipales se integrarán, en situación de emergencia 2, en las Unidades Básicas del mismo nombre del Plan Especial.

Una vez activado el Plan de ámbito superior, los recursos movilizados hasta el momento y organizados en las Unidades Básicas descritas anteriormente se integrarán en la estructura de respuesta prevista en el plan de ámbito superior activado, de acuerdo con las funciones que venían ejerciendo y siguiendo las ordenes de la Dirección del Plan de ámbito superior activado.

**ESQUEMA OPERATIVO EN EMERGENCIAS: SITUACIÓN 0**
**Posibilidad de inundaciones con peligro para personas y bienes. Alerta hidrológica**

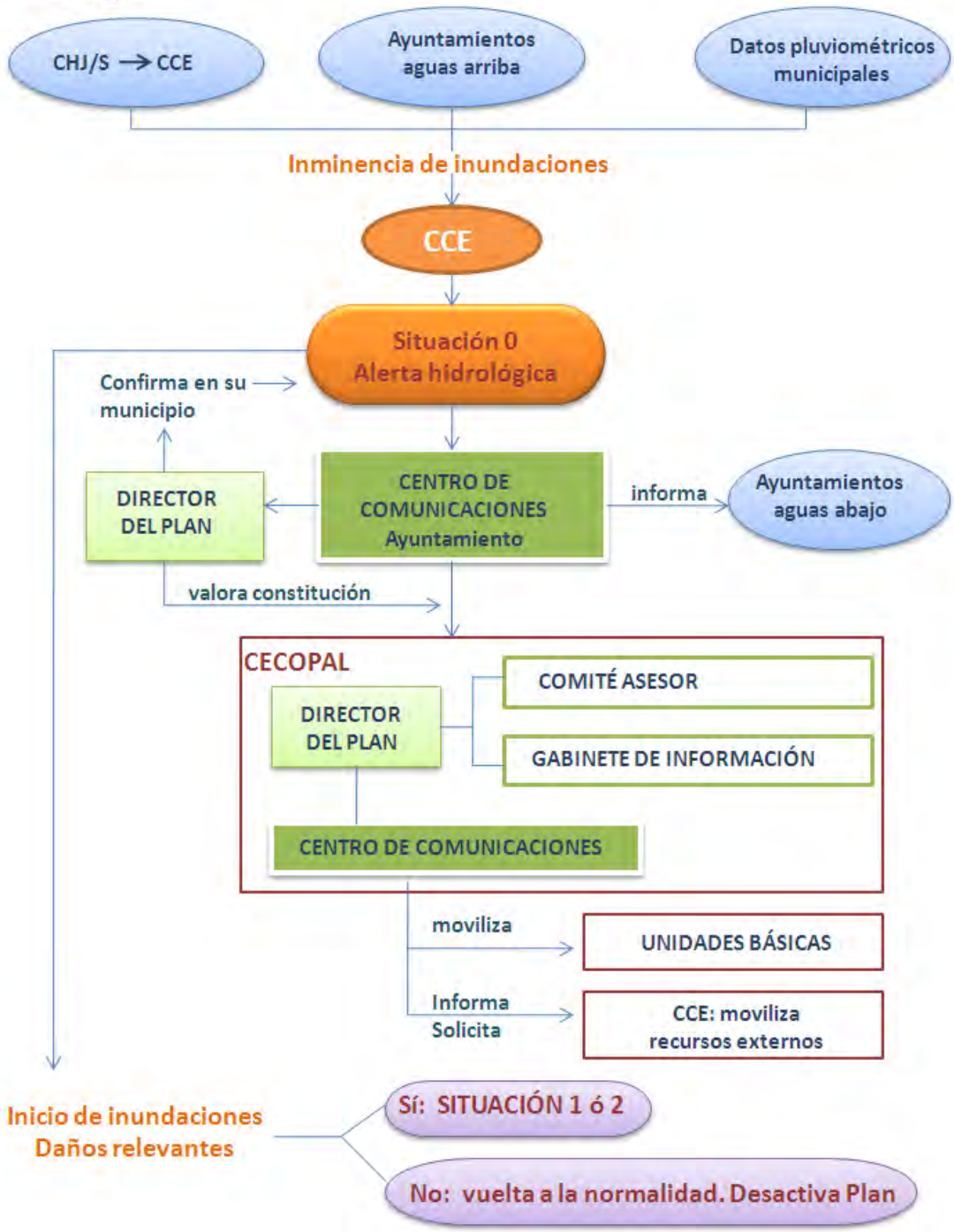

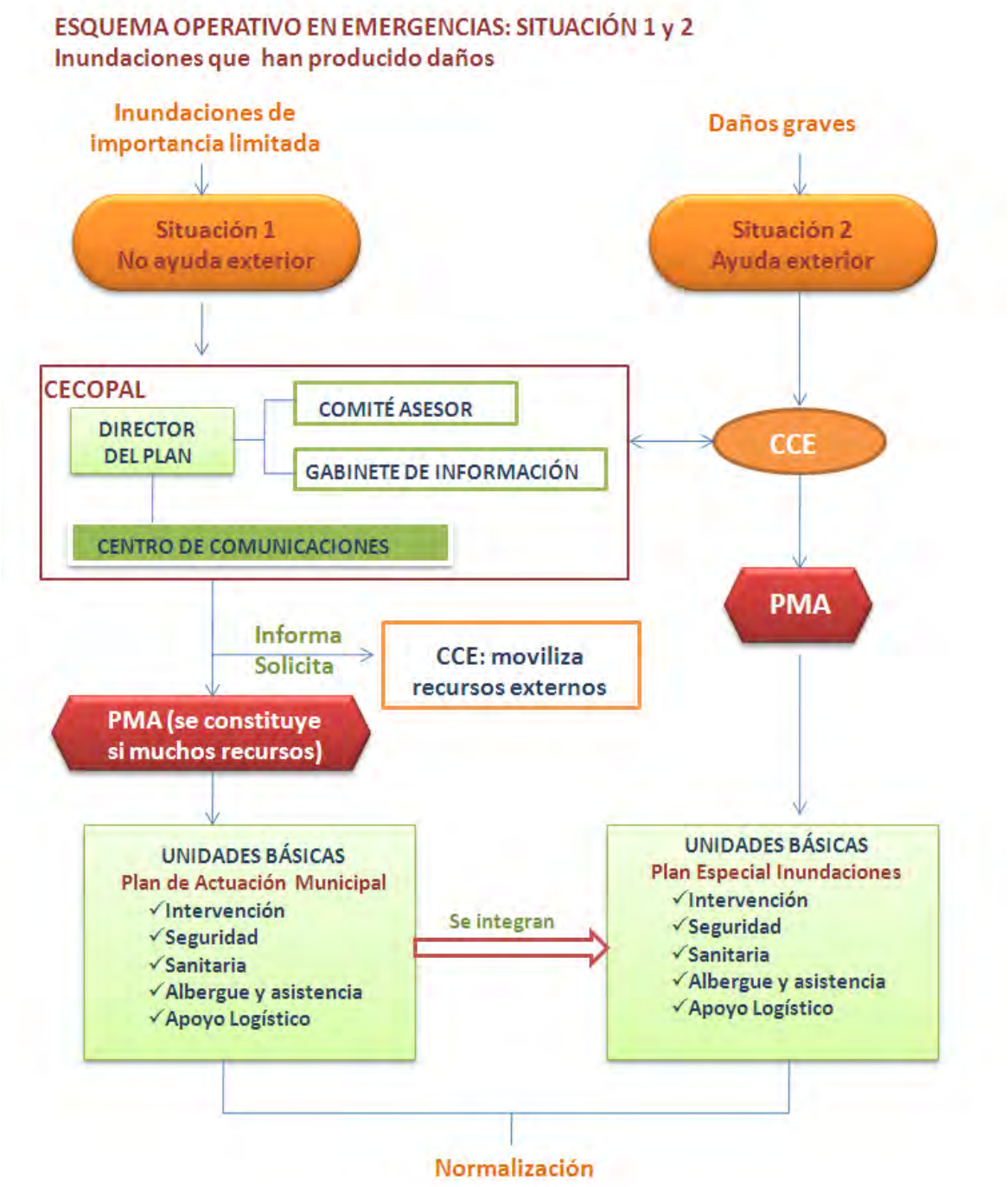


En situación 2, la Dirección del PAM IN dirige la emergencia. De considerarlo necesario, podrá solicitar a la Dirección del Plan Especial frente al riesgo de inundaciones de la CV la dirección de la emergencia, quien a su vez podrá constituir el CECOPI.
PAM: Plan de Actuación Municipal
PEI: Plan Especial ante el riesgo de Inundaciones en la Comunidad Valenciana

## 5.4. Fin de la preemergencia / emergencia

Finalizada la vigencia del Boletín meteorológico adverso, el Director del Plan Especial, en base a las competencias que tiene atribuidas, podrá mantener la situación de Preemergencia sin especificar nivel o declarar su fin.

La Dirección del PAM IN, una vez comprobado que han desaparecido las causas que generaron la preemergencia / emergencia y restablecidos los servicios básicos o esenciales para la población, decretará su fin, a nivel local, y la retirada gradual de los recursos locales movilizados.

Las declaraciones de fin deberán ser transmitidas a todos los organismos, servicios operativos y empresas previamente alertados.

## 5.5. Reposición de servicios básicos y vuelta a la normalidad

Finalizada la situación de riesgo para las personas y los bienes, si en el transcurso de la emergencia se han producido daños materiales, como son la afectación a edificaciones e infraestructuras, cuyas consecuencias no permiten el **normal funcionamiento** de la sociedad, la Dirección del Plan podrá declarar la fase de reposición de los servicios básicos y vuelta a la normalidad que se prolongará hasta el restablecimiento de las condiciones mínimas imprescindibles para el retorno a la normalidad de la zona afectada.

### 5.5.1. Reposición de servicios básicos

En situaciones de emergencia puede producirse el corte en el funcionamiento o suministro de servicios básicos municipales. Se incluyen en este tipo de servicios los siguientes:

- Suministro de agua potable y servicio de saneamiento.
- Suministro eléctrico
- Servicio telefónico y sistemas de transmisión de la información.
- Suministro de gas

Corresponde al CECOPAL, coordinar las labores y actuaciones tendentes a la reposición de los servicios básicos.

La reposición del servicio de aquellos suministros de titularidad municipal se realizará con la intervención de la Unidad Básica de Evaluación de Daños y Recuperación o con la de Apoyo si no se hubiera activado la primera, donde se integran, entre otros, el personal técnico y de obras encargado de los diferentes servicios del ayuntamiento.

Para el restablecimiento de los suministros dependientes de compañías privadas, se solicitará al CCE Generalitat el contacto con dichas compañías. El CCE Generalitat establecerá el orden de prioridades en el restablecimiento, cuando existan varios municipios afectados.

El CCE mantendrá informado a la Dirección del PAM IN de las actuaciones que desarrollen las distintas compañías.

La Dirección del PAM IN informará a la población de las actuaciones que se desarrollen en el restablecimiento de los servicios afectados.

En caso necesario, se solicitará al CCE la adopción de medidas provisionales hasta la reposición definitiva de los servicios básicos esenciales, orientadas a cubrir en el corto plazo las necesidades de la población afectada por la situación de emergencia, de acuerdo con lo establecido en el Plan Territorial de Emergencia de la Comunitat Valenciana:

- Abastecimiento y Avituallamiento de la población
- Suministro de agua potable
- Suministro eléctrico
- Servicio de telefonía
- Albergue provisional
- Apuntalamiento de viviendas

### 5.5.2. Vuelta a la normalidad

La vuelta a la normalidad comprende tres etapas, que dependerán de la gravedad de la emergencia padecida.

La primera etapa consiste en la valoración de daños que se realizará, según lo establecido en la legislación vigente por:

- Los servicios técnicos del ayuntamiento, para los bienes afectados de titularidad municipal.
- Los particulares, con la ayuda del ayuntamiento, para los bienes de entidad privada.

La segunda etapa la constituyen aquellas actuaciones que tienen por objeto:

- La reconstrucción de las infraestructuras
- La reparación de daños
- La limpieza de zonas afectadas
- La reposición de servicios no básicos

La reconstrucción de infraestructuras correrá a cargo de los organismos que ostenten la titularidad de estas.

La Unidad Básica de Evaluación de Daños y Recuperación o la Unida Básica de Apoyo, si no se hubiera activado la primera, intervendrá en las tareas mencionadas, pudiendo solicitar al CCE Generalitat la ayuda de recursos supramunicipales, si resultaran insuficientes los de ámbito municipal.

Por último, la tercera etapa comprende:

- Pago de los servicios movilizados
- Tramitación de indemnizaciones y subvenciones

## 5.6 Medidas de protección a la población

Se consideran medidas de protección a la población las actuaciones previstas en el presente Plan, con el fin de evitar o atenuar las consecuencias que para la población tienen la situación de riesgo generada por la emergencia.

Las medidas de protección para la población se concretan en la preparación previa de la misma mediante información y sensibilización sobre medidas de autoprotección, o bien, su aviso o puesta en marcha en caso de que preventivamente se decida el confinamiento o evacuación ante una posible evolución negativa de la emergencia.

Las medidas de protección a la población comprenden:

- **Control de accesos**: debe realizarse en las zonas dañadas o amenazadas, y se extenderá a personas y a vehículos, de forma que se impida su paso a zonas de peligro y se facilite así mismo la actuación de los recursos actuantes en la emergencia. Puede ser necesaria la reordenación de zonas próximas para facilitar la llegada de nuevos recursos.

- **Aviso a la población**: A lo largo de todo el tiempo que dure el riesgo deberán darse avisos periódicos a la población afectada o susceptible de ser afectada. Con la finalidad de alertar a la población e informarla sobre la actuación más conveniente en cada caso y sobre la adopción de las medidas de protección adecuadas.

- **Medidas de autoprotección personal**: son aquellas medidas sencillas que pueden ser llevadas a cabo por la propia población. Se incluyen en el Anexo V.

- **Confinamiento**: esta medida consiste en el refugio de la población en sus propios domicilios, recintos o habitáculos próximos en el momento de anunciarse la adopción de la medida. Esta medida debe complementarse con las medidas de autoprotección personal.

- **Alejamiento**: consiste en el traslado de la población desde posiciones expuestas a lugares seguros, generalmente poco distantes, utilizando sus propios medios.

- **Evacuación**: consiste en el traslado de la población que se encuentra en la zona de riesgo hacia zonas seguras. Se trata de una medida definitiva, que por norma general se prolongará en el tiempo, por lo que habrá que prever alojamiento y atención de la población afectada. Se justifica únicamente si el peligro al que está expuesta la población es grande. A la hora de decidir una evacuación, hay que evaluar las condiciones específicas del siniestro y valorar las ventajas frente a los inconvenientes que ésta conlleva.

## 5.7. Información y avisos a la población

El aviso a la población se realizará por varios medios disponibles. Por un lado, la megafonía móvil instalada en los vehículos de la Policía Local será utilizada para el aviso en caso de emergencia.

Por otro lado, el Gabinete de Comunicación utilizará los perfiles oficiales del Ayuntamiento en las diferentes redes sociales, para dar información acerca de la emergencia. Igualmente, además de los medios anteriores, para la información de la evolución de la emergencia también podrán utilizarse otros medios de prensa como radio, televisión, etc. y cualquier otro medio disponible en el momento de producirse la emergencia.

Las ordenes de confinamiento, alejamiento o evacuación dictadas por la autoridad competente se trasladarán a la población de la siguiente forma: mediante megafonía móvil. La Unidad Básica de Seguridad orientará a la población que se está evacuando, mediante megafonía, hacia los puntos de concentración establecidos, para que desde éstos sea trasladada a los Centros de Albergue habilitados al efecto.

## 5.8. Plan de Evacuación

Por la importancia que tiene la evacuación en toda situación de emergencia, se describen a continuación sus aspectos más relevantes:

### 5.8.1. Orden de evacuación

Ante una situación de inminente gravedad, la Dirección del PAM asumirá la decisión de ordenar la evacuación total o parcial del municipio, trasladando posteriormente la información sobre la medida adoptada al CCE Generalitat.

Si se activa un Plan de ámbito superior, el responsable de dar la orden de evacuación será el Director del Plan activado. No obstante, en caso de riesgo inminente, la Dirección del PAM y el Director del PMA podrán ordenar la evacuación de la población en riesgo, trasladando posteriormente la información sobre la medida adoptada.

Si se hubiera activado un Plan de ámbito superior y no existiera peligro inminente, la Dirección del PAM transmitirá al CCE Generalitat la necesidad de la adopción de esta medida, siendo la Dirección del Plan de ámbito superior la responsable de llevarla a cabo.

En todos los casos, la Dirección del PAM dirigirá y coordinará la evacuación en su municipio con los medios municipales y, en caso necesario, con recursos externos de apoyo.

### 5.8.2. Puntos de encuentro y vías de evacuación

En aquellos casos en los que durante una emergencia sea necesaria la evacuación parcial o total de la población del municipio, debe dirigirse a las personas evacuadas a un lugar definido.
Por ello, el PAM debe definir correctamente los puntos de encuentro o concentración existentes en cada núcleo o sector del municipio y los correspondientes recorridos de evacuación, con el objetivo de proveer de:

- vías de evacuación seguras y eficientes
- lugar seguro donde poder comprobar si se ha evacuado a toda la población del núcleo o sector objeto de la evacuación

La ubicación del Punto de Encuentro dependerá de las características de cada núcleo de población o sector. En su elección deberán tenerse en cuenta los siguientes requisitos:

- Debe ser un lugar seguro respecto a las consecuencias inmediatas de la emergencia, respecto a otros riesgos que tenga la zona y respecto a aspectos no relacionados con la emergencia (circulación de vehículos, accesibilidad, etc.) En la ficha correspondiente deberá indicarse si el punto de encuentro o sus vías de evacuación están en zonas inundables.
- Debe tener espacio suficiente para que permanezcan toda la población a evacuar
- Debe ser accesible para la ayuda externa (servicios de emergencia, transporte para la evacuación, etc.)
- No debe impedir el acceso de los servicios de emergencia a la zona de la emergencia
- Debe tener un fácil acceso y proximidad a la población a evacuar, aunque suficientemente alejado de la emergencia para ser seguro
- Debe disponer de fácil acceso a las vías de comunicación principales para garantizar la evacuación de las personas concentradas según la evolución de la emergencia y/o en el caso de que el punto de concentración pase a ser inseguro
- Debe ser conocido por toda la población que ha de ser reunida en ese punto. Figurarán en la cartografía del PAM y en la información a difundir a la población y, en la medida de lo posible, debería señalizarse adecuadamente.

Para cada punto de encuentro se deberán trazar unas vías de evacuación preferente, que dependerán del trazado de las vías de comunicación existentes y de la localización de las zonas afectadas por los distintos riesgos. Se trata de itinerarios preferentes que deberán En su elección deberán tenerse en cuenta los siguientes requisitos:

- Los itinerarios y rutas de evacuación deberán evitar, siempre que sea posible, las zonas afectadas por las inundaciones. Si es posible se establecerá más de un itinerario o ruta de evacuación para poder elegir aquel que permita la evacuación con más seguridad.
- Para los puntos de encuentro que se localicen fuera de los núcleos urbanos, deberá trazarse, al menos, un itinerario preferente de acceso desde el núcleo a evacuar hasta el punto de encuentro; y, al menos, una ruta de evacuación desde el punto de encuentro hacía las vías principales de comunicación para llevar a las personas evacuadas a lugares de albergue seguros del municipio o de los municipios cercanos.
- Para los puntos de encuentro que se localicen dentro de los núcleos urbanos, se trazarán itinerarios preferentes de acceso, cuando se estime que sea necesario para garantizar el acceso correcto y ordenado de la población al mismo. Tal y como se ha indicado anteriormente, se trazará, al menos, una ruta de evacuación hacía las vías principales de comunicación para llevar a las personas evacuadas a lugares de albergue seguros del municipio o de los municipios cercanos.
- Los itinerarios y las rutas de evacuación deben ser claras y conocidas por toda la población de la zona. Figurarán en la cartografía del PAM y en la información a difundir a la población y, en la medida de lo posible, debería señalizarse adecuadamente.

- Cuando no sea posible establecer más de un itinerario o ruta de evacuación, ni hacerlo por zonas no afectadas por diferentes riesgos, se elegirá aquel que ofrezca mayores garantías de seguridad a la población evacuada. Dicho hecho se hará constar en la correspondiente ficha de evacuación del núcleo y en la información a la población acerca de los riesgos y de la Operatividad del Plan.
- En el diseño de las rutas de evacuación se tendrá en cuenta el acceso de los servicios de emergencia a la zona de la emergencia

En el punto *5.8.5. Fichas de Evacuación* figuran los datos de los diferentes puntos de encuentro (incluyendo una fotografía) y de los itinerarios y rutas de evacuación del municipio, y se incluyen en los mapas correspondientes en el Anexo de Cartografía.

### 5.8.3. Vías de acceso y medios de transporte

En caso de inundación debe disponerse del listado de carreteras y de vías de ferrocarril transitables dentro del término municipal y de las calles dentro del casco urbano que deban tomar los vehículos que transporten cualquier recurso externo o avituallamiento para llegar a los centros de abastecimiento y áreas de albergue de evacuados. A continuación, se detallan los itinerarios de acceso preferente a los núcleos urbanos y las problemáticas de cada uno, en aquellos casos en los que no existe un itinerario viable que no esté afectado por el riesgo de inundaciones:

Para un transporte inmediato de las personas a evacuar se hará uso de los vehículos existentes en el municipio, tanto públicos como de empresas privadas. En el Anexo II figura la relación de los medios de transporte públicos disponibles en el municipio, así como los datos de contacto de las empresas de transporte a las que el ayuntamiento pueda requerir su colaboración.

Superada la capacidad de los medios de transporte disponibles a nivel local, la Dirección del PAM IN solicitará al CCE Generalitat la incorporación de más medios de transporte para llevar a cabo la evacuación de la población afectada.

Cuando sea necesario un traslado urgente o el acceso terrestre al municipio no sea posible, la Dirección del PAM solicitará al CCE Generalitat el envío de un helicóptero de emergencias, petición que será atendida según la naturaleza de la emergencia y la disponibilidad de medios en el momento de la solicitud.

En el municipio no existe ninguna helisuperficie como tal, no obstante, en aquellas ocasiones en las que la Generalitat Valenciana envíe un helicóptero al municipio para realizar un traslado urgente podrá utilizar los puntos de aterrizaje de helicópteros reflejados a continuación.

| Punto de aterrizaje | Uso habitual de la zona | Titularidad | Localización (dirección / coord.) | Mapa de encuadre nº |
|---|---|---|---|---|
| ZAH-01 | Solar pendiente de urbanización | Privada | Travesía Fausto Caruana, S/N | 05.01 |
| ZAH-02 | Solar pendiente de edificación | Privada | C/ Canet d'En Berenguer | 05.01 |



*Zona de Aterrizaje ZAH-01*



*Zona de Aterrizaje ZAH-02*

Para asegurar que el punto de aterrizaje no hay personas, ni objetos que impidan su uso y garantizar la seguridad en el momento de aterrizaje y despegue de la aeronave, así como el acceso a aquellos

puntos de aterrizaje situados en recintos cerrados, la Dirección del Plan enviará a la Policía local cuyos datos figuran en el Anexo II. El piloto de la aeronave será quien decida, en última instancia, el lugar donde aterrizará el helicóptero en condiciones de seguridad.

### 5.8.4. Albergue de evacuados

En aquellos casos en los que durante una emergencia sea necesaria la evacuación parcial o total de la población del municipio, debe dirigirse a las personas evacuadas, que no tengan una alternativa habitacional adecuada, a un lugar de albergue definido mientras dure la emergencia.
Por ello, el PAM IN debe definir correctamente los lugares que servirán para el albergue de evacuados con el objetivo de proveer de albergue a:

- personas del mismo municipio que serán albergadas en lugares no expuestos a la emergencia
- personas de otros municipios en los que existe una emergencia y que son albergadas en este municipio, al tratarse de lugar no afectado por la emergencia

En la elección de los lugares elegidos para el albergue de evacuados deberán tenerse en cuenta los siguientes requisitos:

- Debe ser un lugar seguro respecto a las consecuencias inmediatas de la emergencia y respecto a otros riesgos de la zona. En la ficha correspondiente deberá indicarse si está expuesto al riesgo de inundaciones.
- Debe ser de fácil acceso.
- Debe ser un edificio seguro estructuralmente y en sus condiciones de habitabilidad.
- Debe ser un edificio que proteja a las personas albergadas de las inclemencias del tiempo (no puede ser un lugar al aire libre)
- Debe disponer de luz eléctrica, agua potable y servicios sanitarios (baños). Si el lugar no dispone de duchas, los evacuados deben poder disponer de este servicio en un lugar próximo.
- Debe disponer (o en lugar próximo) de espacio para comer
- Debe disponer de espacio suficiente: 3,5 $m^2$ / persona, sin incluir las zonas comunes y la distancia mínima entre camas debe ser de 75 cm. (Estos parámetros servirán para calcular la capacidad de los espacios seleccionados como lugar de albergue, teniendo en cuenta que aquellos espacios destinados a otros usos siempre tendrán mobiliario que deberán ser recolocado y que ocupará una parte del espacio disponible).

La Unidad Básica de Albergue y Asistencia se encargará de la habilitación y gestión de los Centros de Albergue elegidos al efecto. Si los recursos locales no son suficientes para abordar dicha tarea, la Dirección del Plan solicitará al CCE Generalitat la activación de recursos dependientes de un plan de emergencia de ámbito superior para llevar a cabo dicha tarea.

A continuación, se detallan los diferentes lugares de albergue de evacuados seleccionados en el municipio, incluyendo una fotografía de cada uno de ellos. En el Anexo II figuran los datos de contacto de la persona responsable de cada instalación y/o de la persona responsable de la apertura de la instalación para la preparación del centro de albergue.

| Nombre | Dirección | Titularidad | Capacidad | ¿Dispone de baños y/o duchas? | Plazas comedor | Nº mapa |
|---|---|---|---|---|---|---|
| **Pabellón Polideportivo Internúcleos** | Av. Fausto Caruana, s/n<br>Puerto de Sagunto | Municipal | 1.200 pers. | SI | Adaptable (400) | 05.04 |
| **Pabellón Polideportivo José Veral** | Av. Tres de Abril<br>Puerto de Sagunto | Municipal | 800 pers. | SI | Adaptable (300) | 05.05 |




*Pabellón Polideportivo Internúcleos*

El centro de albergue prioritario en el municipio será el Pabellón Polideportivo Internúcleos.

### 5.8.5. Planes de evacuación

Para facilitar la operatividad en aquellos casos en los que, durante una emergencia, se ordene la evacuación parcial o total de la población del municipio, a continuación, se detallan los planes de evacuación de cada núcleo o sector del municipio, afectados por la peligrosidad de inundaciones, así como de las instalaciones situadas fuera de los núcleos de población que estén afectadas y que no dispongan de su Plan de Autoprotección propio.

En aquellas instalaciones y acontecimientos con afluencia masiva de público que dispongan de un Plan de Autoprotección propio y en los polígonos industriales que dispongan de un Plan de Emergencia de Área Industrial, se actuará de acuerdo con lo establecido en dicho plan y se incluirán en la relación del Planes de Autoprotección del plan.

<table>
<tr><th>Nombre del núcleo y ubicación</th><th>Población permanente (y/o nº edificios)</th><th>Población máxima estacional (aprox.)</th><th>Población vulnerable</th></tr>
<tr><td>Núcleo urbano de Sagunto<br>Incluye:<br>- Els Partidors (11)<br>- Monte Caruana, Clot del Moro y Diseminados (26)</td><td>20.300</td><td>28.200</td><td>1.160</td></tr>
<tr><td>Riesgos que afectan al núcleo</td><td colspan="3">• Incendio forestal (proximidad)<br>• Sismo (riesgo bajo, edad edificios)<br>• Inundaciones: parcial (cauce río Palancia)<br>• Deslizamientos: Ladera sur del Castillo<br>• Mercancías peligrosas: No<br>• Concentración de masas: Fiestas patronales</td></tr>
<tr><th>Problemáticas de acceso y evacuación</th><th>Itinerarios hacia pto. de encuentro</th><th>Punto de encuentro</th><th>Vías de evacuación</th></tr>
<tr><td rowspan="2">Núcleo urbano de Sagunto:<br>Calles estrechas y recorridos sinuosos en el casco urbano.<br>Población vulnerable.</td><td>Desde los viales: C. Sant Francesc, C. Dos de Mayo y C. San Cristóbal.</td><td>Se definen cinco puntos de encuentro:<br>  </td><td rowspan="2">La vía principal de evacuación de Sagunto es la N-340.</td></tr>
<tr><td>Desde las C. del Castell, C. de Cavallers y C. Autonomía.</td><td>  </td></tr>
</table>

| | | | |
|---|---|---|---|
| | Ruta de Carrer Camí Real y C. Raseta. |  | |
| | El recorrido va desde C. Padre Morato y C. Valencia hacia Carrer Aben Bahri |  | |
| | Carrer dels tres Barrancs y adyacentes |  | |
| **Els Partidors:** Zona urbanizada con pocas viviendas y almacenes industriales. Sin problemática especial. | Se accede al PE por la vía de enlace hacia el Camí de Llíria |  | La vía principal de evacuación es el Camí de Llíria, en ambos sentidos desde el enlace en función de la emergencia. |

| | | | |
|---|---|---|---|
| **Barrio del Clot del Moro**:<br>Pequeño núcleo con viviendas unifamiliares en la ladera sur del Castillo. Presencia de centro educativo | Se accede al punto de encuentro por la C/ Clot del Moro |  | Desde el PE se continúa por la C/ Clot del Moro hasta el cruce con la CV-314, pudiendo evacuar en ambos sentidos |
| **Monte Caruana:**<br>Urbanización compacta rodeada de terreno forestal en el flanco sureste. Complejidad en recorridos por vías interiores, sin contacto entre ellas, | Al PE Monte Caruana I se accede por el vial C/ Polígono nº 81<br><br>Al PE Monte Caruana II se accede por el Carrer la Murta | Se definen dos puntos de encuentro<br>  <br>  | Desde ambos Puntos de Encuentro se accede directamente a la N-234, pudiendo evacuar en ambos sentidos. |
| **Persona de contacto** | **Sistema de avisos** | **Responsables del sistema de avisos** | **Mapa de encuadre nº** |
| Policía Local de Sagunto | • Web, redes sociales, mail.<br>• Prensa: radio, TV.<br>• Megafonía coches patrulla. | • Gabinete de información<br>• Policía local | Plano anexo |

Punto de Encuentro

Vías de Evacuación

Vía de evacuación principal

Recorridos preferentes hacia PE

N

Equipamientos, instalaciones, servicios y recursos

- Estación / Apeadero Autobús
- Hidrante
- Repetidor de comunicaciones
- Centro de enseñanza
- Balsa / Piscina
- Polideportivo, pabellón, fútbol
- Centro de atención primaria
- Centro social
- Tienda de alimentación

AJUNTAMENT DE SAGUNT

# PLAN TERRITORIAL MUNICIPAL DE EMERGENCIAS DE SAGUNTO/ SAGUNT

## PLANO DE EVACUACIÓN: ZONA SAGUNTO NORTE

ESCALA 1:3.000

0 30 60 90 m

Edición: sep-23 (rev. feb-24)
Datum: ETRS89
Coordenadas: UTM Huso 30

Fuente Cartográfica
Base: ICV
Series 1:5.000 y 1:50.000

NUEVAS TECNOLOGIAS FORESTALES,S.L.

ntforest

INSTITUT CARTOGRÀFIC VALENCIÀ

Punto de Encuentro

Vías de Evacuación

Vía de evacuación principal

Recorridos preferentes hacia PE

N

Equipamientos, instal., serv. y recursos

- Estación / Apeadero Autobús
- Hidrante
- Repetidor de comunicaciones
- Centro de enseñanza
- Balsa / Piscina
- Polideportivo, pabellón, fútbol
- Centro de atención primaria
- Centro social/ 3ª edad
- Auditorio / Casa de la Cultura
- Centro social
- Museo / Teatro / Cine
- Biblioteca
- Tienda de alimentación
- Farmacia
- Centro o edificio religioso
- Monum. histórico, artístic o BIC
- Ayuntamiento
- Edificio municipal
- Protección civil
- Empresa de Servicios Básicos

AJUNTAMENT DE SAGUNT

# PLAN TERRITORIAL MUNICIPAL DE EMERGENCIAS DE SAGUNTO/ SAGUNT

## PLANO DE EVACUACIÓN: NUCLEO SAGUNTO 1

ESCALA 1:2.000

0 20 40 60 m

Edición: sep-23 (rev. feb-24)
Datum: ETRS89
Coordenadas: UTM Huso 30

Fuente Cartográfica
Base: ICV
Series 1:5.000 y 1:50.000

NUEVAS TECNOLOGIAS FORESTALES,S.L.

ntforest

INSTITUT CARTOGRÀFIC VALENCIÀ

Punto de Encuentro

Vías de Evacuación

Vía de evacuación principal

Recorridos preferentes hacia PE

N

Equipamientos, instal., serv. y recursos

- Hidrante
- Transformador
- Repetidor de comunicaciones
- Centro de enseñanza
- Polideportivo, pabellón, fútbol
- Centro de atención primaria
- Auditorio / Casa de la Cultura
- Centro social
- Museo / Teatro / Cine
- Biblioteca
- Tienda de alimentación
- Farmacia
- Hotel / Hostal / Pensión
- Centro o edificio religioso
- Monum. histórico, artístic o BIC
- Ayuntamiento
- Edificio municipal
- Empresa de Servicios Básicos

AJUNTAMENT DE SAGUNT

# PLAN TERRITORIAL MUNICIPAL DE EMERGENCIAS DE SAGUNTO/ SAGUNT

## PLANO DE EVACUACIÓN: NUCLEO SAGUNTO 2

ESCALA 1:2.000

0 20 40 60 m

Edición: sep-23 (rev. feb-24)
Datum: ETRS89
Coordenadas: UTM Huso 30

Fuente Cartográfica
Base: ICV
Series 1:5.000 y 1:50.000

NUEVAS TECNOLOGIAS FORESTALES,S.L.

ntforest

INSTITUT CARTOGRÀFIC VALENCIÀ

Punto de Encuentro

Vías de Evacuación

Vía de evacuación principal

Recorridos preferentes hacia PE

N

Equipamientos, instal., serv. y recursos

- Estación / Apeadero Ferrocarril
- Estación / Apeadero Autobús
- Posible zona de aterrizaje
- Hidrante
- Transformador
- Gasolinera
- Repetidor de comunicaciones
- Centro de enseñanza
- Centro de atención primaria
- Centro social
- Tienda de alimentación
- Farmacia
- Hotel / Hostal / Pensión
- Centro o edificio religioso
- Monum. histórico, artístic o BIC
- Edificio municipal
- Industria aislada o polígono industrial

AJUNTAMENT DE SAGUNT

# PLAN TERRITORIAL MUNICIPAL DE EMERGENCIAS DE SAGUNTO/ SAGUNT

## PLANO DE EVACUACIÓN: NUCLEO SAGUNTO 3

ESCALA 1:2.000

0 20 40 60 m

Edición: sep-23 (rev. feb-24)
Datum: ETRS89
Coordenadas: UTM Huso 30

Fuente Cartográfica
Base: ICV
Series 1:5.000 y 1:50.000

NUEVAS TECNOLOGIAS FORESTALES,S.L.

ntforest

INSTITUT CARTOGRÀFIC VALENCIÀ

Punto de Encuentro

Vías de Evacuación

Vía de evacuación principal

Recorridos preferentes hacia PE

N

Equipamientos, instal., serv. y recursos

- Estación / Apeadero Ferrocarril
- Estación / Apeadero Autobús
- Hidrante
- Subestación eléctrica
- Transformador
- Gasolinera
- Centro de enseñanza
- Farmacia
- Hotel / Hostal / Pensión
- Centro o edificio religioso
- Monum. histórico, artístic o BIC
- Industria aislada o polígono industrial

AJUNTAMENT DE SAGUNT

# PLAN TERRITORIAL MUNICIPAL DE EMERGENCIAS DE SAGUNTO/ SAGUNT

## PLANO DE EVACUACIÓN: NUCLEO SAGUNTO 4

ESCALA 1:2.000

0 20 40 60 m

Edición: sep-23 (rev. feb-24)
Datum: ETRS89
Coordenadas: UTM Huso 30

Fuente Cartográfica
Base: ICV
Series 1:5.000 y 1:50.000

NUEVAS TECNOLOGIAS FORESTALES,S.L.

ntforest

INSTITUT CARTOGRÀFIC VALENCIÀ

Punto de Encuentro

Vías de Evacuación

Vía de evacuación principal

Recorridos preferentes hacia PE

N

Equipamientos, instal., serv. y recursos

Monum. histórico, artístic o BIC

Transformador

# PLAN TERRITORIAL MUNICIPAL DE EMERGENCIAS DE SAGUNTO/ SAGUNT

## PLANO DE EVACUACIÓN: MONTE CARUANA Y ELS PARTIDORS

ESCALA 1:2.000

0 20 40 60 m

Edición: sep-23 (rev. feb-24)
Datum: ETRS89
Coordenadas: UTM Huso 30

Fuente Cartográfica
Base: ICV
Series 1:5.000 y 1:50.000

AJUNTAMENT DE SAGUNT

NUEVAS TECNOLOGIAS FORESTALES,S.L.

ntforest

INSTITUT CARTOGRÀFIC VALENCIÀ

Punto de Encuentro

Vías de Evacuación

Vía de evacuación principal

Recorridos preferentes hacia PE

Equipamientos, instal., serv. y recursos

Depósito de agua potable

Hidrante

Transformador

Centro de enseñanza

Riu Palància / Río Palancia

CV-314

Calle PILARICA

Calle ENMEDIO

el Clot del Moro

Calle DE LOS ANGELES

Calle CLOT DEL MORO

Calle RACO

centre educatiu

Corral de Pesta

# PLAN TERRITORIAL MUNICIPAL DE EMERGENCIAS DE SAGUNTO/ SAGUNT

## PLANO DE EVACUACIÓN: CLOT DEL MORO

ESCALA 1:2.000

0 20 40 60 m

Edición: sep-23 (rev. feb-24)

Datum: ETRS89

Coordenadas: UTM Huso 30

Fuente Cartográfica

Base: ICV

Series 1:5.000 y 1:50.000

AJUNTAMENT DE SAGUNT

NUEVAS TECNOLOGIAS FORESTALES,S.L.

ntforest

INSTITUT CARTOGRÀFIC VALENCIÀ

<table>
<tr><th>Nombre del núcleo y ubicación</th><th>Población permanente (y/o nº edificios)</th><th>Población máxima estacional (aprox.)</th><th>Población vulnerable</th></tr>
<tr><td>Núcleo urbano de Puerto de Sagunto<br>Incluye:<br>- PAI Fusion, Internúcleos, Baladre (3612)</td><td>45.023</td><td>59.942</td><td>2.453</td></tr>
<tr><td>Riesgos que afectan al núcleo</td><td colspan="3">• Incendio forestal: No (posible afección por humo)<br>• Sismo (riesgo bajo)<br>• Inundaciones: importante, desembocadura del Palancia. Riesgo medio origen marítimo.<br>• Deslizamientos: No<br>• Mercancías peligrosas: Proximidad vías acceso Puerto de Sagunto<br>• Concentración de masas: Fiestas patronales, Festival Festardor</td></tr>
<tr><th>Problemáticas de acceso y evacuación</th><th>Itinerarios hacia pto. De encuentro</th><th>Punto de encuentro</th><th>Vías de evacuación</th></tr>
<tr><td rowspan="3">Núcleo urbano Puerto de Sagunto:<br>Algunas de las principales vías de acceso (Av. Mediterráneo) pueden verse afectadas por la inundación</td><td rowspan="3">Se toman las avenidas principales hacia los puntos de encuentro más cercanos en cada caso</td><td>Se definen cuatro puntos de encuentro:<br>  </td><td>Las principales vías de evacuación son la C. América, Av. Tres de Abril y Av Sindicalista Miguel Lluch</td></tr>
<tr><td>  </td><td>Las principales vías de evacuación son la C. Maestrat y Av Sindicalista Miguel Lluch</td></tr>
<tr><td>  </td><td>Las principales vías de evacuación son la Av. del Camp de Morvedre y la Av. Hispanidad</td></tr>
</table>

| | | | |
|---|---|---|---|
| | |  | Las principales vías de evacuación son la C. Isla Menorca y la Av. Arquitecto Alfredo Simón |
| **Baladre:**<br>No presenta ninguna problemática especial para la evacuación. | C/ Azorín y C/ Ausiàs March hacia Punto de Encuentro |  | Vía principal de evacuación N-237. |
| **Persona de contacto** | **Sistema de avisos** | **Responsables del sistema de avisos** | **Mapa de encuadre nº** |
| Policía Local de Sagunto | • Web, redes sociales, mail.<br>• Prensa: radio, TV.<br>• Megafonía coches patrulla. | • Gabinete de información<br>• Policía local | Plano anexo |

Punto de Encuentro

Vías de Evacuación

Vía de evacuación principal

Recorridos preferentes hacia PE

N

Equipamientos, instal., serv. y recursos

Hidrante

Gasolinera

Repetidor de comunicaciones

Centro de enseñanza

Polideportivo, pabellón, fútbol

Centro de atención primaria

Centro social/ 3ª edad

Tienda de alimentación

AJUNTAMENT DE SAGUNT

# PLAN TERRITORIAL MUNICIPAL DE EMERGENCIAS DE SAGUNTO/ SAGUNT

## PLANO DE EVACUACIÓN: PUERTO DE SAGUNTO. BALADRE

ESCALA 1:2.000

0 20 40 60 m

Edición: sep-23 (rev. feb-24)
Datum: ETRS89
Coordenadas: UTM Huso 30

Fuente Cartográfica
Base: ICV
Series 1:5.000 y 1:50.000

NUEVAS TECNOLOGIAS FORESTALES,S.L.

ntforest

INSTITUT CARTOGRÀFIC VALENCIÀ

Punto de Encuentro

Vías de Evacuación

Vía de evacuación principal

Recorridos preferentes hacia PE

N

Equipamientos, instal., serv. y recursos

- Estación / Apeadero Autobús
- Hidrante
- Gasolinera
- Repetidor de comunicaciones
- Central de telefonía
- Centro de enseñanza
- Balsa / Piscina
- Polideportivo, pabellón, fútbol
- Centro de atención primaria
- Hospital / Centro especialidades
- Centro social/ 3ª edad
- Biblioteca
- Tienda de alimentación
- Farmacia
- Centro o edificio religioso

AJUNTAMENT DE SAGUNT

# PLAN TERRITORIAL MUNICIPAL DE EMERGENCIAS DE SAGUNTO/ SAGUNT

## PLANO DE EVACUACIÓN: PUERTO DE SAGUNTO. ZONA CENTRO.

ESCALA 1:3.000

0 30 60 90 m

Edición: sep-23 (rev. feb-24)
Datum: ETRS89
Coordenadas: UTM Huso 30

Fuente Cartográfica
Base: ICV
Series 1:5.000 y 1:50.000

NUEVAS TECNOLOGIAS FORESTALES,S.L.

ntforest

INSTITUT CARTOGRÀFIC VALENCIÀ

Punto de Encuentro

Vías de Evacuación

Vía de evacuación principal

Recorridos preferentes hacia PE

N

Equipamientos, instal., serv. y recursos

- Hidrante
- Subestación eléctrica
- Transformador
- Repetidor de comunicaciones
- Central de telefonía
- Centro de enseñanza
- Polideportivo, pabellón, fútbol
- Centro de atención primaria
- Centro social/ 3ª edad
- Auditorio / Casa de la Cultura
- Museo / Teatro / Cine
- Tienda de alimentación
- Farmacia
- Hotel / Hostal / Pensión
- Centro o edificio religioso
- Monum. histórico, artístic o BIC
- Ayuntamiento
- Edificio municipal
- Guardia civil
- Cuerpo Nacional de Policía
- Voluntarios Cruz Roja

AJUNTAMENT DE SAGUNT

# PLAN TERRITORIAL MUNICIPAL DE EMERGENCIAS DE SAGUNTO/ SAGUNT

## PLANO DE EVACUACIÓN: PUERTO DE SAGUNTO. ZONA GERENCIA.

ESCALA 1:3.000

0 30 60 90 m

Edición: sep-23 (rev. feb-24)

Datum: ETRS89

Coordenadas: UTM Huso 30

Fuente Cartográfica Base: ICV

Series 1:5.000 y 1:50.000

NUEVAS TECNOLOGIAS FORESTALES,S.L.

ntforest

INSTITUT CARTOGRÀFIC VALENCIÀ

Punto de Encuentro

Vías de Evacuación

Vía de evacuación principal

Recorridos preferentes hacia PE

N

Equipamientos, instal., serv. y recursos

- Estación / Apeadero Autobús
- Hidrante
- Repetidor de comunicaciones
- Central de telefonía
- Centro de enseñanza
- Polideportivo, pabellón, fútbol
- Centro de atención primaria
- Hospital / Centro especialidades
- Centro social/ 3ª edad
- Biblioteca
- Tienda de alimentación
- Farmacia
- Centro o edificio religioso
- Monum. histórico, artístic o BIC
- Edificio municipal

Plaza RAMON DE LA SOTA

el Port de Sagunt

Plaza REINA FABIOLA

Avenida NUEVE DE OC

NUEVE DE OCTUBRE

Parc del Sanatori Vell

Avenida HISPANIDAD

Plaza PICASSO

Avenida CAMP.MORVEDRE

Avenida DOCTOR FLEMING

Plaza IBERICA

Avenida TRES D'ABRIL

la Palmereta

Plaza INDEPENDENCIA

Plaza COMPAÑIA CASPIS

AJUNTAMENT DE SAGUNT

# PLAN TERRITORIAL MUNICIPAL DE EMERGENCIAS DE SAGUNTO/ SAGUNT

## PLANO DE EVACUACIÓN: PUERTO DE SAGUNTO. BARRI OBRER.

ESCALA 1:3.000

0 30 60 90 m

Edición: sep-23 (rev. feb-24)

Datum: ETRS89

Coordenadas: UTM Huso 30

Fuente Cartográfica Base: ICV

Series 1:5.000 y 1:50.000

NUEVAS TECNOLOGIAS FORESTALES,S.L.

ntforest

INSTITUT CARTOGRÀFIC VALENCIÀ

Punto de Encuentro

Vías de Evacuación

Vía de evacuación principal

Recorridos preferentes hacia PE

Equipamientos, instal., serv. y recursos

Hidrante

Repetidor de comunicaciones

Centro de enseñanza

Polideportivo, pabellón, fútbol

Centro social

Tienda de alimentación

Farmacia

Hotel / Hostal / Pensión

Plaza SAN FRANCISCO DE BORJA

Barri dels Metalls

Plaza CAP BLANC

Avenida ARQUITECTO ALFREDO SIMON

Plaza ATLETA FRANCISCO JUAN LOPEZ

Plaza DE LOS RIUS DELS/RIOS

Plaza LOS JOVENES

Barri de Vilamar

Avenida MEDITERRANEO

Plaza MARE NOSTRUM

Barri del Fornàs

DE LA CONCORDIA

# AJUNTAMENT DE SAGUNT

# PLAN TERRITORIAL MUNICIPAL DE EMERGENCIAS DE SAGUNTO/ SAGUNT

## PLANO DE EVACUACIÓN: PUERTO DE SAGUNTO. ZONA BARRI DE VILAMAR

ESCALA 1:3.000

0 30 60 90 m

Edición: sep-23 (rev. feb-24)

Datum: ETRS89

Coordenadas: UTM Huso 30

Fuente Cartográfica

Base: ICV

Series 1:5.000 y 1:50.000

NUEVAS TECNOLOGIAS FORESTALES,S.L.

ntforest

INSTITUT CARTOGRÀFIC VALENCIÀ

| Nombre del núcleo y ubicación | Población permanente (y/o nº edificios) | Población máxima estacional (aprox.) | Población vulnerable |
|---|---|---|---|
| **Almardà**<br>Incluye: Malvarrosa, Corinto, Almardà. | 1.570 | 3.500 | 150 |
| **Riesgos que afectan al núcleo** | • Incendio forestal: No (posible afección por humo)<br>• Sismo (riesgo bajo)<br>• Inundaciones: importante (marítimas y zona de marjal)<br>• Deslizamientos: No<br>• Mercancías peligrosas: No<br>• Concentración de masas: No | | |
| **Problemáticas de acceso y evacuación** | **Itinerarios hacia pto. de encuentro** | **Punto de encuentro** | **Vías de evacuación** |
| Urbanizaciones costa norte:<br>Calles amplias y rectas. Posible acumulación de gente en periodo estacional. Posible efecto embudo en algunos puntos. | Se toman las avenidas principales hacia los puntos de encuentro más cercanos en cada caso |  <br>  <br>  | Se emplea principalmente la Avinguda Europa como ruta de evacuación. |

| | | | |
|---|---|---|---|
| | |  | |
| **Persona de contacto** | **Sistema de avisos** | **Responsables del sistema de avisos** | **Mapa de encuadre nº** |
| Policía Local | • Web, redes sociales, mail.<br>• Prensa: radio, TV.<br>• Megafonía coches patrulla. | • Gabinete de información<br>• Policía local | Plano anexo |

4400000

4400500

Punto de Encuentro

Vías de Evacuación

Vía de evacuación principal

Recorridos preferentes hacia PE

Equipamientos, instalaciones, servicios y recursos

Hidrante

Zonas de acampada / Camping

AJUNTAMENT DE SAGUNT

# PLAN TERRITORIAL MUNICIPAL DE EMERGENCIAS DE SAGUNTO/ SAGUNT

## PLANO DE EVACUACIÓN: ZONA ALMARDÀ 1

ESCALA 1:2.500

0 25 50 75 m

Edición: sep-23 (rev. feb-24)

Datum: ETRS89

Coordenadas: UTM Huso 30

Fuente Cartográfica Base: ICV Series 1:5.000 y 1:50.000

NUEVAS TECNOLOGIAS FORESTALES,S.L.

ntforest

INSTITUT CARTOGRÀFIC VALENCIÀ

4398750 4399000 4399250 4399500

Punto de Encuentro

Vías de Evacuación

Vía de evacuación principal

Recorridos preferentes hacia PE

Equipamientos, instalaciones, servicios y recursos

Hidrante

Repetidor de comunicaciones

Avenida CORINTO
Calle MAR ROJO
Calle MACASTRE
Calle MAR DEL NORTE
Avenida EUROPA
Calle BENIGANIM
Calle MAR ADRIATICO
Calle HAITI
Calle MAR CARIBE
Paseo LAS BAHAMAS
Calle CUBA
Avenida AMERICANA
Calle ALBACETE
Calle SUIZA
Avenida CECINA
Calle MAR CANTABRICO
Calle MAR LABRADOR
Paseo LAS DUNAS
Calle NORUEGA
Calle MAR BALTICO
Avenida BRITANICA
Paseo ATLANTICO
Corinto
Calle PISA
Calle FLORENCIA
Calle HOLANDA
Avenida TOSCANA
Calle LIVORNO
Avenida DE LAS SALINAS
Calle NAPOLS
Calle VERONA
Calle GOLA
Escorredor del Rei

AJUNTAMENT DE SAGUNT

# PLAN TERRITORIAL MUNICIPAL DE EMERGENCIAS DE SAGUNTO/ SAGUNT

## PLANO DE EVACUACIÓN: ZONA ALMARDÀ 2

ESCALA 1:2.500

0 25 50 75 m

Edición: sep-23 (rev. feb-24)
Datum: ETRS89
Coordenadas: UTM Huso 30

Fuente Cartográfica
Base: ICV
Series 1:5.000 y 1:50.000

NUEVAS TECNOLOGIAS FORESTALES,S.L.

ntforest

INSTITUT CARTOGRÀFIC VALENCIÀ

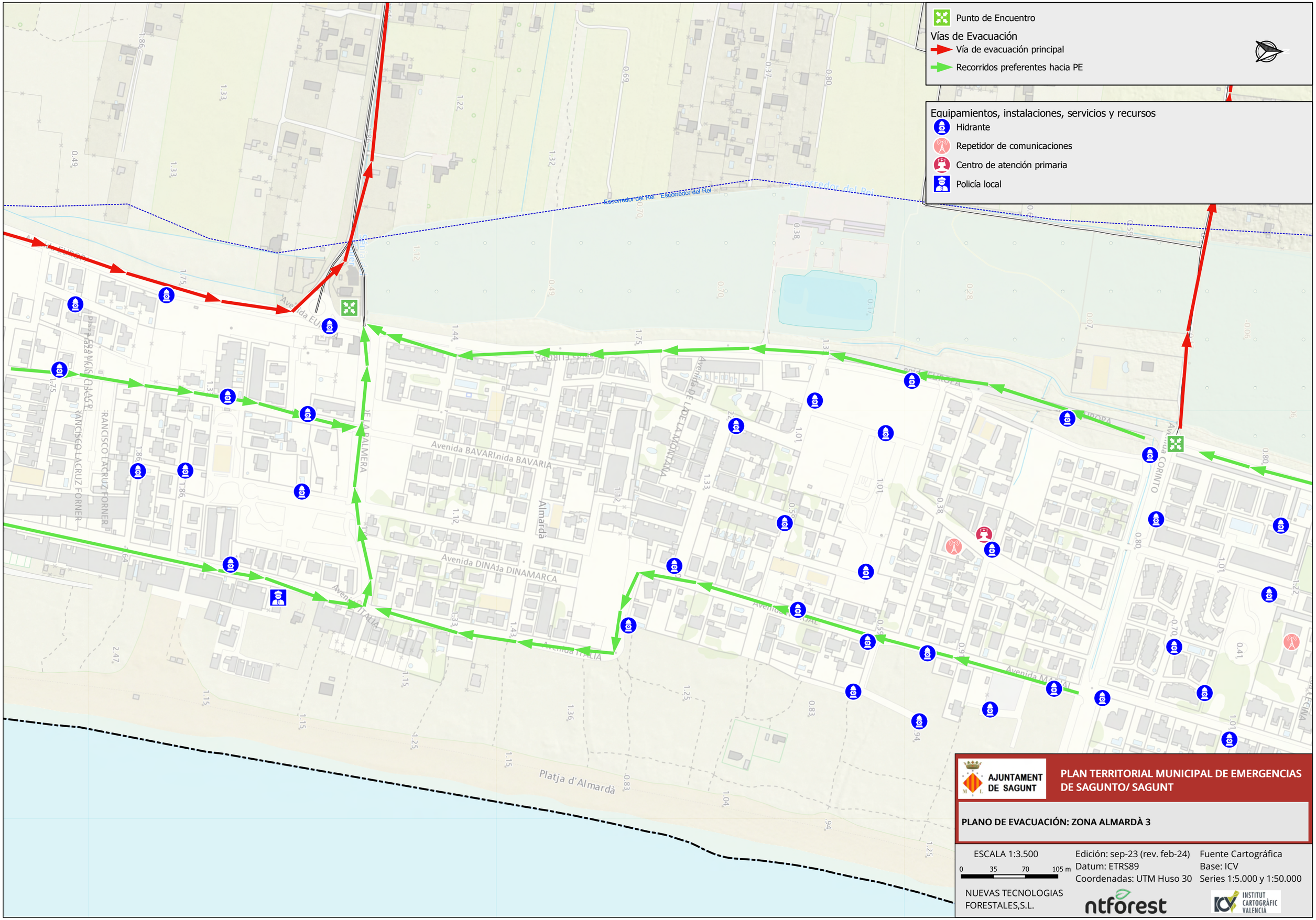
Punto de Encuentro
Vías de Evacuación
Vía de evacuación principal
Recorridos preferentes hacia PE
Equipamientos, instalaciones, servicios y recursos
Hidrante
Repetidor de comunicaciones
Centro de atención primaria
Policía local
Escorredor del Rei
Avenida BAVARIA
Avenida DINAMARCA
Avenida ITALIA
Avenida CORINTO
Platja d'Almardà
AJUNTAMENT DE SAGUNT
PLAN TERRITORIAL MUNICIPAL DE EMERGENCIAS DE SAGUNTO/ SAGUNT
PLANO DE EVACUACIÓN: ZONA ALMARDÀ 3
ESCALA 1:3.500
0 35 70 105 m
Edición: sep-23 (rev. feb-24)
Datum: ETRS89
Coordenadas: UTM Huso 30
Fuente Cartográfica
Base: ICV
Series 1:5.000 y 1:50.000
NUEVAS TECNOLOGIAS FORESTALES,S.L.
ntforest
INSTITUT CARTOGRÀFIC VALENCIÀ

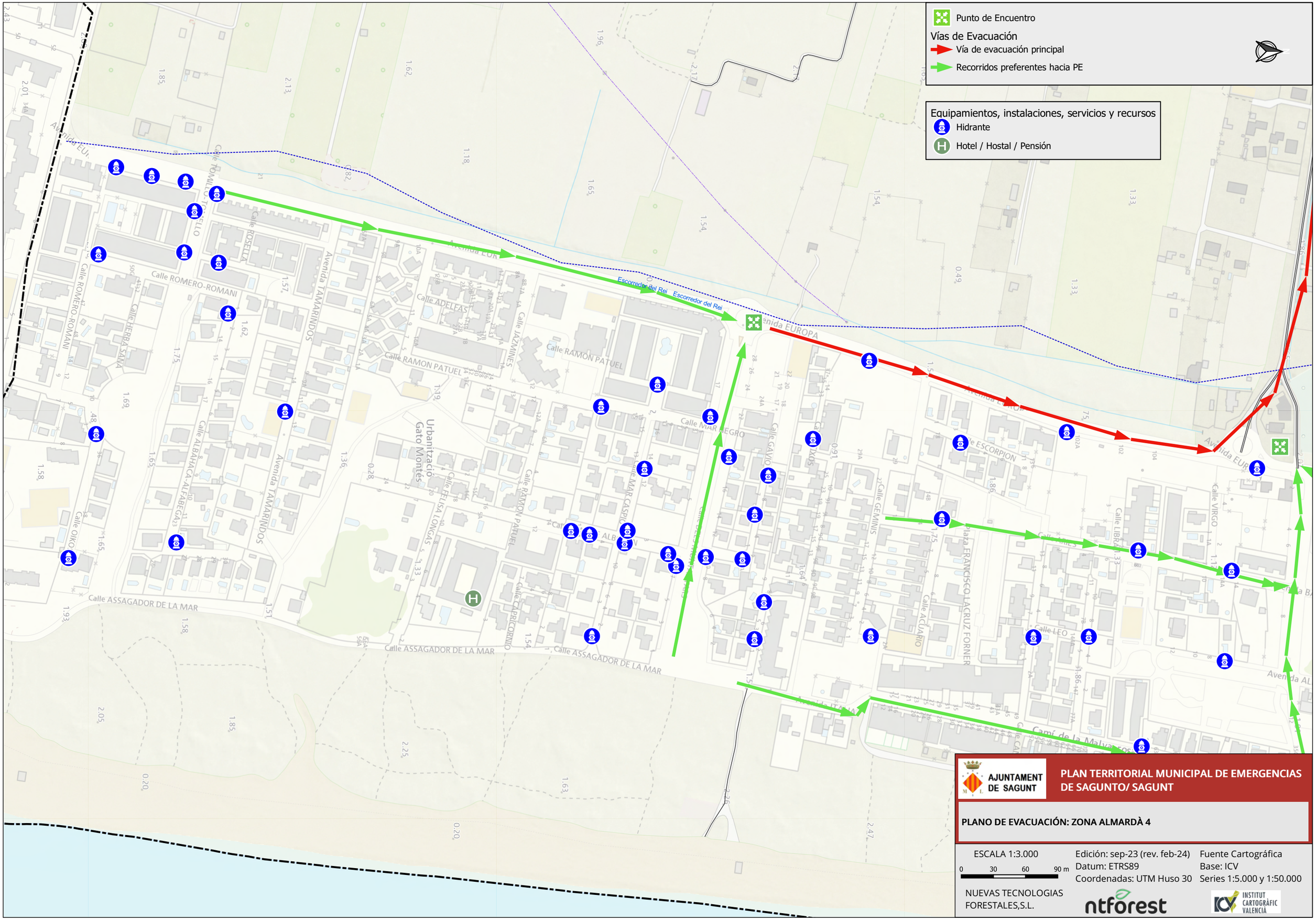
Punto de Encuentro
Vías de Evacuación
Vía de evacuación principal
Recorridos preferentes hacia PE
Equipamientos, instalaciones, servicios y recursos
Hidrante
Hotel / Hostal / Pensión
Escorredor del Rei
Avenida EUROPA
Calle ROMERO-ROMANI
Calle ROSELLA
Avenida TAMARINDOS
Calle ADELFAS
Calle JAZMINES
Calle RAMON PATUEL
Calle MAR NEGRO
Calle GAVIO
Calle ESCORPION
Calle GEMINIS
Calle ACUARIO
Plaza FRANCISCO LACRUZ FORNER
Calle LEO
Calle VIRGO
Calle LIBRA
Calle ASSAGADOR DE LA MAR
Calle OIKO
Calle ALBAHACA-ALFABEGA
Calle HERBA SANA
Calle FELISA LONGAS
Calle CAPRICORNIO
Urbanització Gato Montés
Camí de la Malvarrosa
AJUNTAMENT DE SAGUNT
PLAN TERRITORIAL MUNICIPAL DE EMERGENCIAS DE SAGUNTO/ SAGUNT
PLANO DE EVACUACIÓN: ZONA ALMARDÀ 4
ESCALA 1:3.000
0 30 60 90 m
Edición: sep-23 (rev. feb-24)
Datum: ETRS89
Coordenadas: UTM Huso 30
Fuente Cartográfica
Base: ICV
Series 1:5.000 y 1:50.000
NUEVAS TECNOLOGIAS FORESTALES,S.L.
ntforest
INSTITUT CARTOGRÀFIC VALENCIÀ

| Nombre del núcleo y ubicación | Población permanente (y/o nº edificios) | Población máxima estacional (aprox.) | Población vulnerable |
|---|---|---|---|
| **Grau Vell** | 0 | 15 | 0<br>(No existe registrada población vulnerable en este núcleo) |
| **Riesgos que afectan al núcleo** | • Incendio forestal: Si (humo)<br>• Sismo (riesgo bajo)<br>• Inundaciones: Sí (origen marino y fluvial)<br>• Deslizamientos: No<br>• Mercancías peligrosas: Proximidad AP-7<br>• Explosión, incendio: Sí (Proximidad Área Industrial Puerto de Sagunto)<br>• Concentración de masas: No | | |
| **Problemáticas de acceso y evacuación** | **Itinerarios hacia pto. de encuentro** | **Punto de encuentro** | **Vías de evacuación** |
| Todas las vías pueden estar afectadas por algún tipo de riesto | C/ Levante Grau Vell |  | C/ Levante hacia el Puerto de Sagunto ó Camino hacia Pol. Industrial |
| **Persona de contacto** | **Sistema de avisos** | **Responsables del sistema de avisos** | **Mapa de encuadre nº** |
| Policía Local | • Web, redes sociales, mail.<br>• Prensa: radio, TV.<br>• Megafonía coches patrulla. | • Gabinete de información<br>• Policía local | Plano anexo |

Punto de Encuentro

Vías de Evacuación

Vía de evacuación principal

Recorridos preferentes hacia PE

Equipamientos, instal., serv. y recursos

Planta desalinizadora / desnitrificadora

Hidrante

Planta productora de energía

Transformador

Monum. histórico, artístic o BIC

Avenida SEQUIA DE LA TORE

Calle LEVANTE

Calle LEVANTE

el Grau Vell

AJUNTAMENT DE SAGUNT

# PLAN TERRITORIAL MUNICIPAL DE EMERGENCIAS DE SAGUNTO/ SAGUNT

## PLANO DE EVACUACIÓN: GRAU VELL

ESCALA 1:2.000

0 20 40 60 m

Edición: sep-23 (rev. feb-24)

Datum: ETRS89

Coordenadas: UTM Huso 30

Fuente Cartográfica

Base: ICV

Series 1:5.000 y 1:50.000

NUEVAS TECNOLOGIAS FORESTALES,S.L.

ntforest

INSTITUT CARTOGRÀFIC VALENCIÀ

| Nombre del núcleo y ubicación | Población permanente (y/o nº edificios) | Población máxima estacional (aprox.) | Población vulnerable |
|---|---|---|---|
| **Tres Barrancs (Col. Adventista)** | 87 | 120 | 0 (No existe registrada población vulnerable en este núcleo) |
| **Riesgos que afectan al núcleo** | • Incendio forestal: SI<br>• Sismo (riesgo bajo)<br>• Inundaciones: SI<br>• Deslizamientos: No<br>• Mercancías peligrosas: Proximidad AP-7<br>• Concentración de masas: No | | |
| **Problemáticas de acceso y evacuación** | **Itinerarios hacia pto. de encuentro** | **Punto de encuentro** | **Vías de evacuación** |
| Calles estrechas. Salida única | Camino Pol. nº 20 |  | Recorrido de evacuación por Vía Pista, dirección CV-324. |
| **Persona de contacto** | **Sistema de avisos** | **Responsables del sistema de avisos** | **Mapa de encuadre nº** |
| Policía Local | • Web, redes sociales, mail.<br>• Prensa: radio, TV.<br>• Megafonía coches patrulla. | • Gabinete de información<br>• Policía local | Plano anexo |

Punto de Encuentro

Vías de Evacuación

Vía de evacuación principal

Recorridos preferentes hacia PE

Equipamientos, instal., serv. y recursos

Pozo de agua potable

Transformador

Centro de enseñanza

Centro o edificio religioso

Industria aislada o polígono industrial

# PLAN TERRITORIAL MUNICIPAL DE EMERGENCIAS DE SAGUNTO/ SAGUNT

## PLANO DE EVACUACIÓN: TRES BARRANCS (COL. ADVENTISTA)

ESCALA 1:3.000

0 30 60 90 m

Edición: sep-23 (rev. feb-24)

Datum: ETRS89

Coordenadas: UTM Huso 30

Fuente Cartográfica

Base: ICV

Series 1:5.000 y 1:50.000

AJUNTAMENT DE SAGUNT

NUEVAS TECNOLOGIAS FORESTALES,S.L.

ntforest

INSTITUT CARTOGRÀFIC VALENCIÀ

| Nombre del núcleo y ubicación | Población permanente (y/o nº edificios) | Población máxima estacional (aprox.) | Población vulnerable |
|---|---|---|---|
| **El Ventorrillo (Est. Los Valles)**<br>Incluye diseminados Aixebe | 22 | 30 | 0<br>(No existe registrada población vulnerable en este núcleo) |
| **Riesgos que afectan al núcleo** | • Incendio forestal: No<br>• Sismo (riesgo bajo)<br>• Inundaciones: Sí<br>• Deslizamientos: No<br>• Mercancías peligrosas: Proximidad AP-7<br>• Concentración de masas: No | | |
| **Problemáticas de acceso y evacuación** | **Itinerarios hacia pto. de encuentro** | **Punto de encuentro** | **Vías de evacuación** |
| **El Ventorrillo**<br>Sin problemática | Vías internas hacia PE |  | La principal vía de evacuación es por la Ctra. Valles – N-340 |
| **Aixebe**<br>Sin problemática especial. Viviendas en mosaico agrícola | Vías internas hacia PE |  | Cno. Aixebe hacia Camí Vall d'Uixò |
| **Persona de contacto** | **Sistema de avisos** | **Responsables del sistema de avisos** | **Mapa de encuadre nº** |
| Policía Local | • Web, redes sociales, mail.<br>• Prensa: radio, TV.<br>• Megafonía coches patrulla. | • Gabinete de información<br>• Policía local | Plano anexo |

Punto de Encuentro

Vías de Evacuación

Vía de evacuación principal

Recorridos preferentes hacia PE

Equipamientos, instal., serv. y recursos

Estación / Apeadero Ferrocarril

Gasolinera

Repetidor de comunicaciones

Monum. histórico, artístic o BIC

Industria aislada o polígono industrial

Rajolar de Camarelles

Muntanyeta de Piquer

# PLAN TERRITORIAL MUNICIPAL DE EMERGENCIAS DE SAGUNTO/ SAGUNT

## PLANO DE EVACUACIÓN: EL VENTORRILLO (LOS VALLES) Y AIXEBE

ESCALA 1:2.500

0 25 50 75 m

Edición: sep-23 (rev. feb-24)

Datum: ETRS89

Coordenadas: UTM Huso 30

Fuente Cartográfica Base: ICV

Series 1:5.000 y 1:50.000

AJUNTAMENT DE SAGUNT

NUEVAS TECNOLOGIAS FORESTALES,S.L.

ntforest

INSTITUT CARTOGRÀFIC VALENCIÀ

<table>
<tr><th>Nombre del núcleo y ubicación</th><th>Población permanente (y/o nº edificios)</th><th>Población máxima estacional (aprox.)</th><th>Población vulnerable</th></tr>
<tr><td>Pla d’En Bou</td><td>106</td><td>180</td><td>0<br>(No existe registrada población vulnerable en este núcleo)</td></tr>
<tr><td>Riesgos que afectan al núcleo</td><td colspan="3">• Incendio forestal: SI<br>• Sismo (riesgo bajo)<br>• Inundaciones: Parcial (hidromorfológica)<br>• Deslizamientos: No<br>• Mercancías peligrosas: Proximidad AP-7<br>• Concentración de masas: No</td></tr>
<tr><th>Problemáticas de acceso y evacuación</th><th>Itinerarios hacia pto. de encuentro</th><th>Punto de encuentro</th><th>Vías de evacuación</th></tr>
<tr><td rowspan="2">Diseminados en mosaico agroforestal sin una red viaria bien estructurada</td><td>Vías laterales hacia camino principal, Camino Polígono nº 44</td><td>Se definen tres puntos de encuentro:<br>  <br>  </td><td>Recorrido de evacuación por las vías de Polígono Nº 44, dirección N-234.</td></tr>
<tr><td>Camí plaça número 81 hacia Camí del Pla d’En Bou</td><td>  </td><td>Camí del Pla d’En Bou hacia N-234</td></tr>
<tr><th>Persona de contacto</th><th>Sistema de avisos</th><th>Responsables del sistema de avisos</th><th>Mapa de encuadre nº</th></tr>
<tr><td>Policía Local</td><td>• Web, redes sociales, mail.<br>• Prensa: radio, TV.<br>• Megafonía coches patrulla.</td><td>• Gabinete de información<br>• Policía local</td><td>Plano anexo</td></tr>
</table>

Punto de Encuentro

Vías de Evacuación

Vía de evacuación principal

Recorridos preferentes hacia PE

Equipamientos, instal., serv. y recursos

Repetidor de comunicaciones

Transformador

AP-7

A-23

Pla del Bou

la Caldera

AJUNTAMENT DE SAGUNT

# PLAN TERRITORIAL MUNICIPAL DE EMERGENCIAS DE SAGUNTO/ SAGUNT

## PLANO DE EVACUACIÓN: PLA D' EN BOU - 1

ESCALA 1:2.000

0 20 40 60 m

Edición: sep-23 (rev. feb-24)
Datum: ETRS89
Coordenadas: UTM Huso 30

Fuente Cartográfica
Base: ICV
Series 1:5.000 y 1:50.000

NUEVAS TECNOLOGIAS FORESTALES,S.L.

ntforest

INSTITUT CARTOGRÀFIC VALENCIÀ

Punto de Encuentro

Vías de Evacuación

Vía de evacuación principal

Recorridos preferentes hacia PE

Equipamientos, instal., serv. y recursos

Repetidor de comunicaciones

Transformador

Pla del Bou

AP-7

AJUNTAMENT DE SAGUNT

# PLAN TERRITORIAL MUNICIPAL DE EMERGENCIAS DE SAGUNTO/ SAGUNT

**PLANO DE EVACUACIÓN: PLA D' EN BOU - 2**

ESCALA 1:2.000

0 20 40 60 m

Edición: sep-23 (rev. feb-24)

Datum: ETRS89

Coordenadas: UTM Huso 30

Fuente Cartográfica

Base: ICV

Series 1:5.000 y 1:50.000

NUEVAS TECNOLOGIAS FORESTALES,S.L.

ntforest

INSTITUT CARTOGRÀFIC VALENCIÀ

<table>
<tr><th>Nombre del establecimiento / instalación / centro comercial y ubicación</th><th>Nº trabajadores</th><th>Nº máximo de ocupantes (aprox.)</th><th>Población vulnerable</th></tr>
<tr><td>Centro Comercial L’Epicentre</td><td>400</td><td>8.000</td><td>0<br>No existe población vulnerable registrada en este punto.</td></tr>
<tr><td>Riesgos que le afectan</td><td colspan="3">• Incendio forestal: No<br>• Sismo (riesgo bajo)<br>• Inundaciones: Sí<br>• Deslizamientos: No<br>• Mercancías peligrosas: Proximidad Vías Acceso Puerto de Sagunto<br>• Concentración de masas: No</td></tr>
<tr><th>Problemáticas de acceso y evacuación</th><th>Itinerarios hacia pto. de encuentro</th><th>Punto de encuentro</th><th>Vías de evacuación</th></tr>
<tr><td>Sin problemática</td><td>Directamente por las zonas interiores se accede al punto de encuentro</td><td>  </td><td>Recorrido por la N-327</td></tr>
<tr><th>Persona de contacto</th><th>Sistema de avisos</th><th>Responsables del sistema de avisos</th><th>Mapa de encuadre nº</th></tr>
<tr><td>Policía local</td><td>• Web, redes sociales, mail.<br>• Prensa: radio, TV.<br>• Megafonía coches patrulla.</td><td>• Gabinete de información<br>• Policía local</td><td>Plano Anexo</td></tr>
</table>

Punto de Encuentro

Vías de Evacuación

Vía de evacuación principal

Recorridos preferentes hacia PE

N

Equipamientos, instal., serv. y recursos

Estación / Apeadero Autobús

Hidrante

Gasolinera

Repetidor de comunicaciones

Centro de enseñanza

Balsa / Piscina

Polideportivo, pabellón, fútbol

Biblioteca

Centros comerciales

Tienda de alimentación

Policía local

instal·lacions esportives

centre educatiu

centre comercial

Casa de Molina

Avenida ADVOCAT FAUSTO CARUANA

Calle EMILIA PARDO BAZAN

Calle MERCE RODOREDA

Calle CURIE

AJUNTAMENT DE SAGUNT

# PLAN TERRITORIAL MUNICIPAL DE EMERGENCIAS DE SAGUNTO/ SAGUNT

## PLANO DE EVACUACIÓN: C.C. L' EPICENTRE

ESCALA 1:2.000

0 20 40 60 m

Edición: sep-23 (rev. feb-24)

Datum: ETRS89

Coordenadas: UTM Huso 30

Fuente Cartográfica Base: ICV

Series 1:5.000 y 1:50.000

NUEVAS TECNOLOGIAS FORESTALES,S.L.

ntforest

INSTITUT CARTOGRÀFIC VALENCIÀ

# 6. Implantación y mantenimiento de la operatividad del Plan

Una vez aprobado el Plan de Actuación Municipal ante el Riesgo de Inundaciones y homologado por la Comisión de Protección Civil de la Comunitat Valenciana, el ayuntamiento promoverá las actuaciones necesarias para su implantación y el mantenimiento de su operatividad, y será presentado a los actuantes para que puedan estudiarlo.

En los tres meses siguientes a la entrada en vigor del Plan se establecerá una planificación anual de las actividades que deban desarrollarse, tanto en lo que se refiere a dotación de infraestructuras, divulgación y simulacros, como a la actualización y revisión periódica del mismo.

Se entiende por **mantenimiento de la operatividad del Plan** al conjunto de acciones encaminadas a garantizar que los procedimientos de actuación previstos en el mismo permanecen vigentes con el paso del tiempo, de modo que se garantiza su actualización y adecuación a modificaciones.

El mantenimiento de la operatividad del plan consta de las siguientes fases:

- Comprobaciones periódicas.
- Formación permanente.
- Campañas divulgativas del riesgo.
- Realización de ejercicios y simulacros.
- Revisión y actualización del catálogo de medios y recursos.

## 6.1. Implantación

Se entiende por **implantación del Plan** el conjunto de acciones a desarrollar en una primera fase cuyo objetivo es que el Plan sea un documento plenamente operativo y conocido por todos los recursos que deben de intervenir en la emergencia.
La implantación consta de las siguientes fases:

- Verificación de la infraestructura del Plan. Programas de dotación y mejora de medios y recursos.
- Difusión del Plan y formación del personal de los organismos implicados.
- Información a la población.
- Simulacro.

### 6.1.1. Verificación de la infraestructura

Previamente a la puesta en marcha del Plan, el ayuntamiento verificará la existencia e idoneidad de funcionalidad de las infraestructuras básicas necesarias para su funcionamiento y en especial:

- Sistemas de comunicación entre servicios
- Dotación de medios necesarios al CECOPAL
- Sistemas de avisos a la población (de acuerdo con lo indicado en este PAM).

El responsable de la dotación de los medios y recursos que es necesario adscribir al presente Plan es el Director del PAM IN de Sagunto.

El responsable de verificación de que la infraestructura es adecuada a las necesidades del municipio y responde a las acciones y objetivos recogidos en el presente, y en caso de deficiencia o déficit de recursos trasladarlo a la Dirección del PAM IN, es la persona que ostente la jefatura de la Policía local de Sagunto.

Cuando se detecte alguna deficiencia o acción correctora necesaria, estando el PAM IN aprobado y vigente se comunicará a la Dirección del PAM IN junto con una propuesta valorada de corrección para poner en marcha los procedimientos necesarios para su subsanación. Si incluyera alguna adquisición por parte del ayuntamiento será de aplicación la Ley de Contratos del Sector Público, aplicando siempre que sea posible y de forma justificada los procedimientos de urgencia para resolver la situación en el menor tiempo posible.

Cuando no sea necesaria la adquisición o participación de recursos externos al ayuntamiento, éste resolverá las deficiencias u omisiones en el menor plazo posible en función del tipo de actuación, priorizando siempre estos trabajos frente a otras operaciones de mantenimiento habituales (p. ej. servicio de obras, informática, etc.).

### 6.1.2. Formación del personal implicado

Se remitirá copia del Plan a todos los miembros del CECOPAL y se difundirá a los componentes de las Unidades Básicas. Se realizarán cursos de formación para todos los servicios intervinientes, además de ejercicios y simulacros. Se proporcionará información preventiva a la población sobre el Plan y el riesgo.

Para la implantación de este Plan de Actuación Municipal (PAM) se realizarán las siguientes tareas:

- Distribución de copias controladas del PAM.
- Realización de programas de formación:
  - ✓ A los cargos municipales implicados en la estructura del PAM.
  - ✓ A los integrantes de las Unidades Básicas.

La Policía Local será el servicio municipal responsable de realizar la formación respecto al presente Plan y concretamente el jefe de la Policía Local, apoyado por los técnicos correspondientes en las jornadas formativas que se planteen.

El calendario de formación deberá coordinarse con los agentes implicados, debiendo estar todo el personal formado inicialmente dentro del plazo de seis meses desde la homologación del Plan.

Periódicamente (anualmente) se realizará una formación relativa al Plan de Emergencias que actualice la información y procedimientos y recoja las modificaciones que puedan haberse producido en el Plan durante el periodo.

### 6.1.3. Información a la población

Dentro de la fase de implantación y, en especial en la fase de mantenimiento de la operatividad deberá seguirse una política informativa de cara a la divulgación del Plan entre la población, a fin de facilitar la familiarización de ésta con las medidas de protección contempladas en el mismo.

Dicha política informativa irá orientada a dar información:

**a) Sobre el riesgo de inundaciones:**

Será una información de tipo preventivo y en la línea de conseguir una concienciación de la población.

Deberá informarse a la población sobre las medidas de autoprotección y protección necesarias en casos de emergencia.

Asimismo, se informará a través de los medios por los que se transmitirá la información en caso de que ocurriera la emergencia.

Se orientará en forma de campañas periódicas anuales dirigidas a diferentes grupos de población. Se aprovecharán los periodos con mayor probabilidad de que se produzca dicho riesgo para informar sobre el mismo.

**b) Sobre la emergencia cuando ya se haya producido:**

Esta información se facilitará cuando ya se haya producido el fenómeno y sea necesario actuar de forma inmediata. Se transmitirá información a la población y a los medios de comunicación social, todo ello a través del Gabinete de Información dependiente de la Dirección del Plan. La población debe recibir una información clara sobre lo que ha de hacer y hay que evitar en todo momento las informaciones contradictorias que puedan provocar reacciones negativas.

Se dará información sobre:

- Situación real de la emergencia en cada momento.
- Medidas de protección.
- Previsiones sobre la evolución.
- En caso de evacuación, informar sobre cómo se va a efectuar, lugar de reunión y recomendaciones a seguir.

Esta medida será llevada a cabo por la Concejalía Delegada del área de gobernanza pública y seguridad ciudadana, apoyada por los técnicos y miembros de la Policía Local correspondientes en las jornadas informativas que se plantean. Estas acciones se realizarán periódicamente cada dos años.

El objetivo de esta información preventiva es conseguir una concienciación popular acerca de los riesgos existentes y la mejor manera de actuar para prevenirlos y actuar en caso de emergencia. La información se llevará a cabo de la siguiente manera:

Las jornadas se localizarán preferentemente en zonas o locales municipales de los núcleos de población y fuera de horario laboral para facilitar la asistencia de la gente. Previamente a la realización de la jornada se realizarán labores de difusión de la misma por parte del Gabinete de Información del Plan.

Se elaborarán folletos o dípticos con la información más relevante de las medidas de autoprotección y los procedimientos y recorridos de evacuación así como los puntos de encuentro.

El Ayuntamiento señalizará físicamente los puntos de encuentro mediante paneles o señalización vertical correspondiente.

## 6.2. Mantenimiento de la operatividad

### 6.2.1. Actualización - Revisión

Cualquier alteración que afecte a la organización del Plan, deberá ser comunicada con la suficiente antelación a la Dirección del plan, con el fin de mantener su vigencia y operatividad.
Dicho compromiso se extiende a los organismos con implicación en el Plan, y en especial a lo referente a la revisión periódica del directorio, a fin de mantener siempre actualizado el Plan de Actuación Municipal.

El ayuntamiento, a través de los servicios técnicos municipales (y en caso de necesidad por falta de medios a través de técnicos externos), efectuará la actualización y revisión periódica del PAM IN, para el mantenimiento de su vigencia y operatividad, mediante la incorporación de cualquier modificación en el Catálogo de Medios y Recursos y el Directorio. Esta **actualización se llevará a cabo anualmente**.

Asimismo, se actualizará el inventario de la población crítica (aquella que por sus propias características es susceptible de un mayor grado de afectación ante cualquier situación de riesgo) dado su carácter variable a nivel temporal.

El Plan Territorial Municipal, en sus aspectos relativos a la descripción de los riesgos y a los procedimientos operativos, será **revisado de forma exhaustiva, como máximo, cada seis años**.

La Dirección del Plan valorará la conveniencia de realización de un ejercicio y/o simulacro durante esta fase. Aquellos aspectos que, tras la realización de los simulacros, se demuestren no eficaces, serán modificados, incorporándose dichas variaciones al texto del Plan.

Asimismo, se incorporarán al Plan las enseñanzas surgidas de la actuación frente a emergencias. Se elaborarán informes sobre inundaciones por lluvias torrenciales ocurridas en el municipio que, posteriormente, serán revisados y analizados a fin de incorporar posibles mejoras al PAM. En el Anexo III se incorpora un modelo para facilitar la toma de datos.

### 6.2.2. Formación permanente

La formación del personal implicado en la operatividad el Plan será una labor continuada, ya que el PAM IN es un documento vivo sujeto a continuas revisiones y actualizaciones.

Así mismo la puesta en marcha de simulacros periódicos formará parte de dicha labor de formación permanente.

La policía local será el servicio municipal responsable de realizar la formación respecto al presente Plan y concretamente el jefe de la policía local, apoyado por los técnicos correspondientes en las jornadas formativas que se planteen.

# Anexos

**Anexo I. Aprobación y homologación del Plan**

**Anexo II. Directorio y Catálogo de medios y recursos**

**Anexo III. Seguimiento y modelos**

**Anexo IV. Consejos a la población**

**Anexo V. Cartografía**

**Anexo VI. Protocolos de Actuación Municipal por accidente o rotura en presas y balsas. / Zona inundable y tablas de afectaciones por accidente o rotura en presas y balsas**

**Anexo VII. Datos de inundaciones del municipio (para actualización del PAM IN)**

# Anexo I

## Aprobación y Homologación del Plan

A) Información acerca del equipo redactor del plan

| | |
|---|---|
| **Nombre del redactor** | Jorge Martínez Corral<br>*Ingeniero Agrónomo col. nº 2.227*<br>*Ingeniero Técnico de Obras Públicas* |
| **Contacto del redactor** | jmc@ntforest.com |
| **Fecha de redacción / entrega** | Octubre de 2023 |
| **Nombre de los documentos** | Sagunto_PAMIND |
| **Formatos de la documentación entregada** | ✓ Archivo .pdf con la documentación completa<br>✓ Archivo .docx con el contenido del Plan y los Anexos |
| **Formatos de los planos /mapas entregados** | ✓ Archivo .pdf con los planos completos<br>✓ Archivo .zip con los archivos shapes en los que se identifican los elementos recogidos en el PTM. |

B) Anotaciones de la Secretaría Ayuntamiento

| | |
|---|---|
| **Fecha de aprobación por el Pleno del ayuntamiento** | |
| **Fecha de homologación por la Comisión de Protección Civil de la C. Valenciana** | |
| **Departamentos / Responsables a los que se les entrega copia** | |
| | |

C) Control de cambios y actualizaciones de Directorios

| FECHA | TIPO DE CAMBIO |
|---|---|
| | |
| | |
| | |

# Anexo III

## Seguimiento y modelos

**Fecha revisión: 14/03/24**

## Modelo de alerta

En caso de producirse una preemergencia por alerta, el ayuntamiento recibirá la notificación desde el CCE de la Generalitat.

El documento que se recibirá activando la preemergencia puede consultarse en la página web de 1·1·2 Comunitat Valenciana www.112cv.gva.es

## Elementos para el seguimiento

La Agencia Valenciana de Seguridad y Respuesta a las Emergencias mantiene en la página web de 1·1·2 Comunitat Valenciana, www.112cv.gva.es toda la información necesaria para efectuar el seguimiento de cada episodio:

- ✓ **Fichas para el control de lluvias y caudales:** contienen la información de los puntos de control de cada cuenca (pluviómetros y escalas de cauces) con los datos de su ubicación, titular y datos del responsable de su seguimiento.
- ✓ **Fichas para pluviometristas y seguimiento de escalas en cauces:** en aquellos municipios que dispongan de estos puntos de control se incluirán estas fichas que también se encuentran en la página web de 1·1·2 Comunitat Valenciana.

Además, para el seguimiento también se utilizarán las fichas de los **puntos críticos y de vigilancia** incluidos en el apartado de análisis del riesgo del PAM IN.

## Recogida de datos sobre daños causados por la inundación

- ✓ Ficha de recogida de datos en un episodio de inundaciones. La ficha, una vez cumplimentada, se incorporará a este Plan en el Anexo VII.
- ✓ Fotografías. Se incorporarán igualmente al Anexo VII.

| **Localidad:** | **Fecha de toma de datos:** |
|---|---|
| **Nombre/Datos de contacto:**<br>**(de quien completa la ficha)** | |
| Fecha: | Duración (Nº de días): |
| Extensión de la inundación _____(zonas, partidas…). Indicar si es posible el origen de la inundación (ej: desbordamiento del barranco de <nombre>) | |

| CONSECUENCIAS | | |
|---|---|---|
| Categoría de los daños | Tipo | Grado de afectación (A-alto; M-medio; B-bajo) |
| Salud humana | Daños directos a personas | |
| | Daños indirectos a personas (epidemias…) | |
| | Otros | |
| Infraestructuras y Equipamiento | Carreteras | |
| | Ferrocarril | |
| | Centros docentes | |
| | Centros sanitarios | |
| | Centros sociales | |
| | Edificios públicos | |
| | Otros (indicar) | |
| Servicios básicos | Agua | |
| | Telefonía | |
| | Gas | |
| | Otros (indicar) | |
| Medio ambiente | Áreas protegidas | |
| | Contaminación | |
| Zona industrial | | |
| Bienes privados | Bienes residenciales | |
| | Vehículos | |

(*) Una vez finalizado el episodio de inundación, se remitirá esta ficha al responsable de la actualización del PAM, quien la incorporará en el Anexo VII

**FOTOGRAFÍAS**

| **Localidad:** | **Fecha:** |
|---|---|
| **Nombre/Datos de contacto:**<br>**(de quien completa la ficha)** | |

| | |
|---|---|
| Fotografía 1<br><br>Lugar: | Fotografía 2<br><br>Lugar: |
| Fotografía 3<br><br>Lugar: | Fotografía 4<br><br>Lugar: |

## Ejemplo de ficha para puntos críticos y puntos de vigilancia

**Ejemplo cedido por la Diputación de València:**

### PUNTO CRÍTICO Y VIGILANCIA:

**Puntos conflictivos en vías de comunicación / tramos inundables**

**NOMBRE DE LA CUENCA:**

**RÍO/RAMBLA/BARRANCO:**

**Punto crítico y de vigilancia 2/3**

**Revisión:**

**Coordenadas:(ETRS89 UTM 30N): (WGS84):**
**Localización:**

**DESCRIPCIÓN:**

**ACTUACIÓN:**



# Anexo IV
## Consejos a la población

Estos consejos se pueden adaptar en función de las propias especificidades de cada municipio.

En la página web de *1·1·2 Comunitat Valenciana* www.112cv.gva.es se dispone de un extracto de consejos a la población en diferentes idiomas.

## Actuaciones preventivas

- Infórmate del nivel de riesgo de tu municipio y si el lugar en que vives o trabajas está ubicado en una zona inundable.
- Ten preparado un botiquín de primeros auxilios.
- Para evitar las contaminaciones, coloca los productos tóxicos fuera del alcance del agua.
- Resguarda los objetos de valor y los documentos personales.
- Dispón de una linterna y de algún medio para recibir información teniendo en cuenta que se puede ir la corriente eléctrica (radio, teléfono).
- Revisa la vivienda. Limpia las bajantes y canalizaciones.
- Retira del exterior de la vivienda los objetos que puedan ser arrastrados por el agua
- Dentro de la unidad familiar, todos deben conocer:
  - ✓ vías y lugares de evacuación.
  - ✓ puntos de concentración.
  - ✓ medios a utilizar y tareas a realizar por cada miembro de la familia.

## Durante el periodo de lluvias

### Cuando se avise de una emergencia

- Cuando se notifique una preemergencia, procura estar informado de la evolución de la situación. Sintoniza las emisoras de radio y televisión que den noticias de ello.
- Retira los vehículos de las zonas que puedan inundarse.
- Aléjate de las riberas de los ríos y barrancos y no permanezcas en los puentes. Pueden desmoronarse y arrastrarte en la caída.
- Usa de manera razonable el teléfono. No colapses las líneas.
- Desconecta todos los aparatos eléctricos. Economiza los víveres y la calefacción.
- Prepárate para abandonar su vivienda y acudir al lugar preestablecido si consideras que tu vida está en peligro o así lo ordenan las autoridades competentes.
- Nunca propagues rumores o noticias exageradas de daños.

### Si debes abandonar tu vivienda

- Coge tu documentación, ropa de abrigo y objetos valiosos poco voluminosos, y algún medio para recibir información (radio, teléfono).
- Desconecta la electricidad, el gas y el agua. No toques los aparatos eléctricos si están mojados.
- Cierra y asegura tus ventanas y puertas para que no puedan ser destruidas por vientos fuertes, el agua, objetos volantes o escombros. Cerrar la puerta o puertas de acceso a la vivienda.
- Notifica tu llegada a la autoridad local y tus datos personales (nombre, domicilio, lugar de origen y personas que te acompañan).
- Al llegar a tu destino:
  - ✓ si te alojas en albergue colectivo, respeta al máximo las normas sociales de convivencia y las instrucciones que recibas.
  - ✓ sé siempre solidario con los demás y cuidadoso con los que están a tu cargo.

## Después de la emergencia

Cuando autoricen el retorno a la vivienda deberás tener en cuenta lo siguiente:

- Efectúa una inspección previa por si hubiera riesgo de derrumbamiento.
- Abstente de beber agua que no reúna todas las garantías higiénicas.
- Retira, para evitar enfermedades asociadas, los animales muertos en la inundación.
- Sigue rigurosamente las normas sanitarias y de higiene en la limpieza y alimentación, dictadas por la autoridad correspondiente.
- Comienza la limpieza por las zonas altas.
- Deposita en las aceras o calzada, sin entorpecer la circulación, los enseres que hayan quedado inutilizados.
- Ayuda a los equipos de salvamento y limpieza en la tarea de desescombrar el tramo de vía pública colindante con su vivienda.

## Recomendaciones para automovilistas

- Infórmate a través del AEMET o del *1·1·2 Comunitat Valenciana* de la probabilidad de que se produzcan lluvias torrenciales en las zonas a las que va a desplazarse. En sus páginas web dispones de esta información: www.112cv.gva.es y www.aemet.es
- A través de las emisoras de radio locales pueden llegarte instrucciones acerca de posibles avenidas. Mantén el contacto con ellas.
- Si tienes que viajar, procura circular, preferentemente, por carreteras principales y autopistas.
- Conoce dónde se encuentran los lugares altos y cómo llegar hasta ellos rápidamente.

- Prepárate a abandonar el coche y dirígete a zonas más altas:
  - ✓ si el agua empieza a subir de nivel en la carretera.
  - ✓ si al cruzar una corriente, el agua está por encima del eje o más arriba de la rodilla.
  - ✓ si el vehículo está sumergiéndose en el agua y encuentras dificultades en abrir la puerta, sal por las ventanillas sin pérdida de tiempo.

- Lugares inundados:
  - ✓ no debes cruzarlos jamás en automóvil. La fuerza del agua puede arrastrarte al hacer flotar el vehículo.
  - ✓ si aún puedes cruzarlo, recuerda que debes ir con velocidad corta y avanzando muy despacio para que el agua no salpique el motor y pueda pararlo. Los frenos no funcionan bien si están mojados, por lo tanto, compruébalos varias veces después de cruzar.
- No es aconsejable, aunque conozcas perfectamente su trazado, avanzar con tu vehículo por una carretera inundada o cruzar un puente oculto por las aguas, la fuerza del agua podría arrastrar el vehículo e incluso la carretera puede estar fuera de servicio.
- Presta atención a los corrimientos de tierra, socavones, sumideros, cables de conducción eléctrica flojos o derribados y, en general, a todos los objetos caídos.
- Evita viajar de noche, los peligros son más difíciles de detectar.

## Tormentas

### Tormentas en el campo

- Evita permanecer en lugares altos como cimas y colinas.
- Evita permanecer en campo abierto. Si tienes que hacerlo, no te refugies bajo árboles, especialmente si están aislados y aléjate de rocas grandes.
- No permanezcas en el agua nadando ni en embarcaciones pequeñas, atraen los rayos con facilidad.
- Aléjate de alambradas, verjas y objetos metálicos. No uses la bicicleta, ni tiendas la ropa.
- Busca refugio en el interior de una edificación.
- Si estás conduciendo, el coche cerrado es un buen lugar para permanecer. Disminuye la velocidad, extrema las precauciones y no te detengas en zonas donde pueda discurrir gran cantidad de agua.

### Tormentas en la ciudad

- En la calle, el abrigo de los edificios protege del riesgo de las descargas.
- Dentro de casa, hay que cuidar que no se produzcan corrientes de aire, pues éstas atraen los rayos. De ahí la recomendación de cerrar puertas y ventanas en caso de tormenta.
- También conviene proteger los aparatos eléctricos, desconectándolos de la red para evitar que sean dañados por un aumento de tensión o que ocasionen descargas eléctricas.

# Anexo V
## Cartografía

**01.00** PLANO DE SITUACIÓN Y EMPLAZAMIENTO

**02.00** MAPA DE LA CUENCA HIDROGRÁFICA. DIVISIÓN EN CUENCAS PRINCIPALES Y SUBCUENCAS

**03.00** RED HIDROGRÁFICA Y ACEQUIAS. TÉRMINO MUNICIPAL Y PLANO GUÍA
**03.01** RED HIDROGRÁFICA Y ACEQUIAS. ZONA NORTE
**03.02** RED HIDROGRÁFICA Y ACEQUIAS. ZONA SUROESTE
**03.03** RED HIDROGRÁFICA Y ACEQUIAS. ZONA ESTE

**04.00** RIESGO DE INUNDACIÓN, INFRAESTRUCTURAS Y SERVICIOS BÁSICOS EN EL T.M. PLANO GUÍA
**04.01** RIESGO DE INUNDACIÓN, INFRAEST. Y SERV. BÁSICOS EN EL T.M. ZONA ALMARDÀ
**04.02** RIESGO DE INUNDACIÓN, INFRAEST. Y SERV. BÁSICOS EN EL T.M. ZONA VENTORRILLO, AIXEBE Y MARJAL
**04.03** RIESGO DE INUNDACIÓN, INFRAEST. Y SERV. BÁSICOS EN EL T.M. NÚCLEO URBANO DE SAGUNTO
**04.04** RIESGO DE INUNDACIÓN, INFRAEST. Y SERV. BÁSICOS EN EL T.M. ZONA INTERNUCLEOS, PAI FUSION
**04.05** RIESGO DE INUNDACIÓN, INFRAEST. Y SERV. BÁSICOS EN EL T.M. NÚCLEO PUERTO DE SAGUNTO (OESTE)
**04.06** RIESGO DE INUNDACIÓN, INFRAEST. Y SERV. BÁSICOS EN EL T.M. NÚCLEO PUERTO DE SAGUNTO (ESTE)
**04.07** RIESGO DE INUNDACIÓN, INFRAEST. Y SERV. BÁSICOS EN EL T.M. ZONA INTERIOR PUERTO
**04.08** RIESGO DE INUNDACIÓN, INFRAEST. Y SERV. BÁSICOS EN EL T.M. ZONA GRAU VELL, MARJAL DEL MORO Y P.I. PARC SAGUNT
**04.09** RIESGO DE INUNDACIÓN, INFRAEST. Y SERV. BÁSICOS EN EL T.M. ZONA POL. IND. INGRUINSA, ALTOS HORNOS Y PUERTO
**04.10** RIESGO DE INUNDACIÓN, INFRAEST. Y SERV. BÁSICOS EN EL T.M. ZONA POL. IND. SEPES, CAMÍ LA MAR, EUCOLSA Y VALLESA
**04.11** RIESGO DE INUNDACIÓN, INFRAEST. Y SERV. BÁSICOS EN EL T.M. ZONA SUROESTE
**04.12** RIESGO DE INUNDACIÓN, INFRAEST. Y SERV. BÁSICOS EN EL T.M. ZONA MONTEPICAIO, CALDERONA
**04.13** RIESGO DE INUNDACIÓN, INFRAEST. Y SERV. BÁSICOS EN EL T.M. ZONA PLA D'EN BOU, LA PINADA Y PERUGA
**04.14** RIESGO DE INUNDACIÓN, INFRAEST. Y SERV. BÁSICOS EN EL T.M. ZONA CAMÍ VELL DE TEROL
**04.15** RIESGO DE INUNDACIÓN, INFRAEST. Y SERV. BÁSICOS EN EL T.M. ZONA TRES BARRANCS, INTERIOR.
**04.16** RIESGO DE INUNDACIÓN, INFRAEST. Y SERV. BÁSICOS EN EL T.M. ZONAS POVITXOL, EN PERE GIL

04.17 RIESGO DE INUNDACIÓN, INFRAEST. Y SERV. BÁSICOS EN EL T.M. ZONA CODOVAL, ESCALES

05.00 RIESGO DE INUNDACIÓN, EQUIPAMIENTOS Y SERVICIOS EN EL T.M. PLANO GUÍA
05.01 RIESGO DE INUNDACIÓN, EQUIP. Y SERVICIOS. ZONA ALMARDÀ
05.02 RIESGO DE INUNDACIÓN, EQUIP. Y SERVICIOS. ZONA VENTORRILLO, AIXEBE Y MARJAL
05.03 RIESGO DE INUNDACIÓN, EQUIP. Y SERVICIOS. NÚCLEO URBANO DE SAGUNTO
05.04 RIESGO DE INUNDACIÓN, EQUIP. Y SERVICIOS. ZONA INTERNUCLEOS, PAI FUSION
05.05 RIESGO DE INUNDACIÓN, EQUIP. Y SERVICIOS. NÚCLEO PUERTO DE SAGUNTO (OESTE)
05.06 RIESGO DE INUNDACIÓN, EQUIP. Y SERVICIOS. NÚCLEO PUERTO DE SAGUNTO (ESTE)
05.07 RIESGO DE INUNDACIÓN, EQUIP. Y SERVICIOS. ZONA INTERIOR PUERTO
05.08 RIESGO DE INUNDACIÓN, EQUIP. Y SERVICIOS. ZONA GRAU VELL, MARJAL DEL MORO Y P.I. PARC SAGUNT
05.09 RIESGO DE INUNDACIÓN, EQUIP. Y SERVICIOS. ZONA POL. IND. INGRUINSA, ALTOS HORNOS Y PUERTO
05.10 RIESGO DE INUNDACIÓN, EQUIP. Y SERVICIOS. ZONA POL. IND. SEPES, CAMÍ LA MAR, EUCOLSA Y VALLESA
05.11 RIESGO DE INUNDACIÓN, EQUIP. Y SERVICIOS. ZONA SUROESTE
05.12 RIESGO DE INUNDACIÓN, EQUIP. Y SERVICIOS. ZONA MONTEPICAIO, CALDERONA
05.13 RIESGO DE INUNDACIÓN, EQUIP. Y SERVICIOS. ZONA PLA D'EN BOU, LA PINADA Y PERUGA
05.14 RIESGO DE INUNDACIÓN, EQUIP. Y SERVICIOS. ZONA CAMÍ VELL DE TEROL
05.15 RIESGO DE INUNDACIÓN, EQUIP. Y SERVICIOS. ZONA TRES BARRANCS, INTERIOR
05.16 RIESGO DE INUNDACIÓN, EQUIP. Y SERVICIOS. ZONAS POVITXOL, EN PERE GIL
05.17 RIESGO DE INUNDACIÓN, EQUIP. Y SERVICIOS. ZONA CODOVAL, ESCALES

06.00 RIESGO DE INUNDACIÓN, RECURSOS Y CENTROS OPERATIVOS EN EL T.M. PLANO GUÍA
06.01 RIESGO DE INUNDACIÓN, RECURSOS Y CENTROS OPERATIVOS. NÚCLEO URBANO DE SAGUNTO
06.02 RIESGO DE INUNDACIÓN, RECURSOS Y CENTROS OPERATIVOS. ZONA INTERNÚCLEOS, PAI FUSIÓN
06.03 RIESGO DE INUNDACIÓN, RECURSOS Y CENTROS OPERATIVOS. NÚCLEO PUERTO DE SAGUNTO (OESTE)
06.04 RIESGO DE INUNDACIÓN, RECURSOS Y CENTROS OPERATIVOS. NÚCLEO PUERTO DE SAGUNTO (ESTE)
06.05 RIESGO DE INUNDACIÓN, RECURSOS Y CENTROS OPERATIVOS. NÚCLEO PUERTO DE SAGUNTO (OESTE)
06.06 RIESGO DE INUNDACIÓN, RECURSOS Y CENTROS OPERATIVOS. NÚCLEO PUERTO DE SAGUNTO (ESTE)
06.07 RIESGO DE INUNDACIÓN, RECURSOS Y CENTROS OPERATIVOS. ZONA INTERIOR PUERTO
06.08 RIESGO DE INUNDACIÓN, RECURSOS Y CENTROS OPERATIVOS. ZONA GRAU VELL, MARJAL DEL MORO Y P.I. PARC SAGUNT
06.09 RIESGO DE INUNDACIÓN, RECURSOS Y CENTROS OPERATIVOS. ZONA POL. IND. INGRUINSA, ALTOS HORNOS Y PUERTO
06.10 RIESGO DE INUNDACIÓN, RECURSOS Y CENTROS OPERATIVOS. ZONA POL. IND. SEPES, CAMÍ LA MAR, EUCOLSA Y VALLESA

**06.11 RIESGO DE INUNDACIÓN, RECURSOS Y CENTROS OPERATIVOS. ZONA SUROESTE**
**06.12 RIESGO DE INUNDACIÓN, RECURSOS Y CENTROS OPERATIVOS. ZONA MONTEPICAIO, CALDERONA**
**06.13 RIESGO DE INUNDACIÓN, RECURSOS Y CENTROS OPERATIVOS. ZONA PLA D'EN BOU, LA PINADA Y PERUGA**
**06.14 RIESGO DE INUNDACIÓN, RECURSOS Y CENTROS OPERATIVOS. ZONA CAMÍ VELL DE TEROL**
**06.15 RIESGO DE INUNDACIÓN, RECURSOS Y CENTROS OPERATIVOS. ZONA TRES BARRANCS, INTERIOR**
**06.16 RIESGO DE INUNDACIÓN, RECURSOS Y CENTROS OPERATIVOS. ZONAS POVITXOL, EN PERE GIL**
**06.17 RIESGO DE INUNDACIÓN, RECURSOS Y CENTROS OPERATIVOS. ZONA CODOVAL, ESCALES**

N

El Camp de Morvedre

# PLAN DE ACTUACIÓN MUNICIPAL FRENTE AL RIESGO DE INUNDACIONES

AJUNTAMENT DE SAGUNT

## PLANO 01.00. PLANO DE SITUACIÓN Y EMPLAZAMIENTO

ESCALA:
S/E

Edición: Septiembre 2023
Datum: ETRS89
Coordenadas: UTM Huso 30

Fuente Cartográfica
Base: ICV
Series 1:5.000 y 1:50.000

NUEVAS TECNOLOGIAS FORESTALES,S.L.

ntforest

INSTITUT CARTOGRÀFIC VALENCIÀ

725000 730000 735000 740000

4410000 4405000 4400000 4395000 4390000

Límite T.M.

**Fisiografía**
- Cimas
- Puntos de cota principales
- Curvas de nivel

**Hidrología**

Hidrologia puntual
- Pozo

Hidrología lineal
- Acueducto
- Cauce, barranco, no permanente
- Canal, acequia
- Río y aguas permanentes
- Cauce o lecho fluvial
- Lago o laguna
- Canal
- Marisma

**Infraestructuras de servicios**

Puntuales
- Torre eléctrica
- Poste tendido eléctrico
- Antena repetidora
- Baliza puerto

Lineales
- Conducción de abastecimiento
- Línea eléctrica
- Línea eléctrica Alta Tensión
- Ferrocarril

Red de carreteras principal
- Autopista
- Autovía
- Red básica única
- Red local desdoblada
- Red local

N

| Ref. | Nombre |
|---|---|
| 1 | BARRANCO DE BORDS |
| 2 | BARRANC DEL CABES-BORD |
| 3 | BARRANC DE FONTANELLES |
| 4 | BARRANC DEL PUIG |
| 5 | BARRANC DE LA CALDERONA |
| 6 | BARRANC DE LA COMEDIANA |
| 7 | BARRANC DE LA COLECHALA |
| 8 | BARRANC DEL AIGUA AMARGA |
| 9 | BARRANCO DEL ARENAL |
| 10 | BARRANCO DE GAUSA |
| 11 | BARRANCO DEL DIABLO |
| 12 | BARRANCO DE LA MARINA |
| 13 | RIU PALANCIA |
| 14 | BARRANC DE BONILLES O BARRANC EL CANO |
| 15 | BARRANC DE MALADITXA |
| 16 | BARRANCO BALAU |
| 17 | BARRANCO DE LA VIDRIERA |
| 18 | BARRANCO DE LA FUENTE DE RIVERA |
| 19 | BARRANC DEL ESTEPAR |
| 20 | BARRANC DE LA FONT |
| 21 | BARRANC DEL CODOVAL |
| 22 | BARRANC DE ROMANELES |
| 23 | BARRANC DE LOS CHORROBLETS |
| 24 | BARRANC DEL ARQUET |
| 25 | BARRANC FOND |
| 26 | BARRANC DE LA CATALANA |
| 27 | RIO BELCAIRE |
| 28 | RAMBLA DE LA CERVEROLA |
| 29 | BARRANC DE LA FONT DE ESCALES |
| 30 | BARRANC DEL PORC |
| 31 | BARRANC DEL RETOR |
| 32 | BARRANC DE ESCASLES |
| 33 | BARRANC DEL ESCORREDOR |
| 34 | INTERCUENCA MEDITERRANEO MEDIO |

Alto de la Mina (483 m)
Muntanya de l'Hostalera (357 m)
Muntanya de la Frontera (377 m)
Penyes de Guaita (403 m)
El Pallerás (399 m)
El Picaio (372 m)

Riu Palància / Río Palancia
Séquia Major de Sagunt
Séquia del Rei
Escorredor del Rei
Barranc de la Catalana
Barranc de la Muntanya de l'Hostalera
Barranc del Colom

AJUNTAMENT DE SAGUNT

**PLAN DE ACTUACIÓN MUNICIPAL FRENTE AL RIESGO DE INUNDACIONES**

**PLANO 02.00. MAPA DE LA CUENCA HIDROGRÁFICA. DIVISIÓN EN CUENCAS PRINCIPALES Y SUBCUENCAS.**

ESCALA 1:40.000
0 400 800 1200 m

Edición: Septiembre 2023
Datum: ETRS89
Coordenadas: UTM Huso 30

Fuente Cartográfica
Base: ICV
Series 1:5.000 y 1:50.000

NUEVAS TECNOLOGIAS FORESTALES,S.L.

ntforest

INSTITUT CARTOGRÀFIC VALENCIÀ

725000 730000 735000 740000

4405000 4400000 4395000 4390000

Límite T.M.

**Fisiografía**
- Cimas
- Puntos de cota principales
- Curvas de nivel

**Hidrología**

Hidrologia puntual
- Pozo

Hidrología lineal
- Acueducto
- Cauce, barranco, no permanente
- Canal, acequia
- Río y aguas permanentes
- Cauce o lecho fluvial
- Lago o laguna
- Canal
- Marisma

**Puntos críticos y de vigilancia**
- Puntos Críticos
- Puntos de Vigilancia

**Infraestructuras de servicios**

LinealesServicios
- Conducción de abastecimiento
- Línea eléctrica
- Línea eléctrica Alta Tensión
- Ferrocarril

Red de carreteras principal
- Autopista
- Autovía
- Red básica única
- Red local desdoblada
- Red local

**PLANO ZONA N**

**PLANO ZONA SW**

**PLANO ZONA E**

# PLAN DE ACTUACIÓN MUNICIPAL FRENTE AL RIESGO DE INUNDACIONES

AJUNTAMENT DE SAGUNT

**PLANO 03.00. RED HIDROGRÁFICA Y ACEQUIAS. TÉRMINO MUNICIPAL Y PLANO GUÍA**

ESCALA 1:40.000

0 400 800 1200 m

Edición: sep-23 (rev. mar-24)
Datum: ETRS89
Coordenadas: UTM Huso 30

Fuente Cartográfica
Base: ICV
Series 1:5.000 y 1:50.000

NUEVAS TECNOLOGIAS FORESTALES,S.L.

ntforest

INSTITUT CARTOGRÀFIC VALENCIÀ

727500 730000 732500 735000

4407500 4405000 4402500 4400000

Límite T.M.

**Fisiografía**
- Cimas
- Puntos de cota principales
- Curvas de nivel

**Hidrología**

Hidrologia puntual
- Fuente
- Pozo

Hidrología lineal
- Acueducto
- Margen río aguas permanentes
- Cauce, barranco, no permanente
- Canal, acequia
- Río y aguas permanentes
- Cauce o lecho fluvial
- Lago o laguna
- Canal
- Marisma

**Infraestructuras de servicios**

Puntuales
- Torre eléctrica
- Poste tendido eléctrico
- Antena repetidora
- Yacimiento arqueológico

LinealesServicios
- Conducción de abastecimiento
- Línea eléctrica
- Línea eléctrica Alta Tensión

Suelo edificado
- Urbana
- Aislada
- Industrial
- Ferrocarril

Red de carreteras principal
- Autopista
- Autovía
- Red Básica desdoblada
- Red básica única
- Red local desdoblada
- Red local
- Carretera asfaltada, vía de servicio

**Puntos críticos y de vigilancia**
- Puntos Críticos
- Puntos de Vigilancia

N

Alto de la Mina (483 m)
Muntanya de l'Hostalera (357 m)
Muntanya de la Frontera (377 m)
Muntanya de Rubio
En Pere Gil
La Corona
El Povitxol
Costa del Volant
Font de Ribera
Muntanya de Romeu
Pla d'Aljup (Petrés)
Ponera
Bonilles
Sant Roc
Aixebe

Riu Palància / Riu Palància


AJUNTAMENT DE SAGUNT

**PLAN DE ACTUACIÓN MUNICIPAL FRENTE AL RIESGO DE INUNDACIONES**

**PLANO 03.01. RED HIDROGRÁFICA Y ACEQUIAS. ZONA NORTE**

ESCALA 1:20.000
0 200 400 600 m

Edición: sep-23 (rev. mar-24)
Datum: ETRS89
Coordenadas: UTM Huso 30

Fuente Cartográfica
Base: ICV
Series 1:5.000 y 1:50.000

NUEVAS TECNOLOGIAS FORESTALES,S.L.

ntforest

INSTITUT CARTOGRÀFIC VALENCIÀ

725000
727500
730000
732500
4400000
4397500
4395000
4392500
4390000

Límite T.M.

Fisiografía
- Cimas
- Puntos de cota principales
- Curvas de nivel

Hidrología

Hidrologia puntual
- Fuente
- Pozo

Hidrología lineal
- Acueducto
- Margen río aguas permanentes
- Cauce, barranco, no permanente
- Canal, acequia
- Río y aguas permanentes
- Cauce o lecho fluvial
- Lago o laguna
- Canal
- Marisma

Infraestructuras de servicios

Puntuales
- Torre eléctrica
- Poste tendido eléctrico
- Antena repetidora
- Yacimiento arqueológico

LinealesServicios
- Conducción de abastecimiento
- Línea eléctrica
- Línea eléctrica Alta Tensión

Suelo edificado
- Urbana
- Aislada
- Industrial
- Ferrocarril

Red de carreteras principal
- Autopista
- Autovía
- Red Básica desdoblada
- Red básica única
- Red local desdoblada
- Red local
- Carretera asfaltada, vía de servicio

Puntos críticos y de vigilancia
- Puntos Críticos
- Puntos de Vigilancia

N

AJUNTAMENT DE SAGUNT

# PLAN DE ACTUACIÓN MUNICIPAL FRENTE AL RIESGO DE INUNDACIONES

## PLANO 03.02. RED HIDROGRÁFICA Y ACEQUIAS. ZONA SUROESTE

ESCALA 1:20.000

0 200 400 600 m

Edición: sep-23 (rev. mar-24)
Datum: ETRS89
Coordenadas: UTM Huso 30

Fuente Cartográfica
Base: ICV
Series 1:5.000 y 1:50.000

NUEVAS TECNOLOGIAS FORESTALES,S.L.

ntforest

INSTITUT CARTOGRÀFIC VALENCIÀ

735000
737500
740000
4400000
4397500
4395000
4392500
4390000

Faura
les Valls
Almorig
Quémalo
la Rodana
Aixebe
el Cabecolat
Pic dels Corbs
Tres Barranes
pedrera
la Serp
Palmosa
la Torreta
Pla de Carta
l'Aljubet
Séquia de Montiber
el Cabecol
Riu Palància
Sagunt
Teatre Romà de Sagunt
P.I. L'Estació
Intermúcleos/ PAI Fusión
Baladre
Parc Industrial SEPES
el Regló
els Rolls
P.I. Eucolsa
P.I. Camí la Mar
P.I. Vallesa
Parc Industrial Alt Forn
la Séquia de Guatleta
l'Argamassa
el Pollancal
Gausa
Parc Sagunt II
Parc Sagunt I
el Pont de la Dula
la Puntxinel·la
el Camp d'Aviació
l'Apotecari
l'Ametlet
el Povo
l'Arrif
el Maset
Pulades
Gola de Bernat
Gola de Colomer
Casa de les Sangoneres
Morral de Grau Vell
Séquia del Rei
Séquia de l'Arif
Braç del Mig
Braç de la Torreta
Canyal
Cantilesa
el Mansegar
el Ventorrillo
Estació de les Valls
Cantalobos
la Victòria
el Rel
Alqueria dels Armengols
els Armengols
el Colomer
el Porxe
els Gravals
el Raval
Motor de Puça
Urb. Nova Canet
Canet d'En Berenguer
el Port de Sagunt
Puerto de Sagunto
Casa de Noguera
Urb. Cap Montés
Platja d'Almardà
Platja de Canet
Port Esportiu Siles
L'Almardà
Pol. Químico
SIDMED
Ferrocarril València-Barcelona
Séquia de Benavites
Séquia de la Pobla
Séquia Major de Sagunt
Séquia del Rei
Séquia del Port de Sagunt
Escorredor del Rei
C. de l'Om Negre
C. d'Almarda
C. de les Tres Eres
C. del Corral del Batle
C. dels Petresans
C. de Montiber
C. d'Ulldecona
C. Vell de Puçol a Canet
AP-7
CV-324
CV-309
CV-317
V-23
400 Kv
220 Kv
132 Kv

1 2 3 4 5 6 7 8 10 12 13 14 16 17 18 19 20 21 22 23 24 25 26 27 28 29 30 34 39
PV-2

Límite T.M.

Fisiografía
- Cimas
- Puntos de cota principales
- Curvas de nivel

Hidrología
Hidrologia puntual
- Fuente
- Pozo

Hidrología lineal
- Acueducto
- Margen río aguas permanentes
- Cauce, barranco, no permanente
- Canal, acequia
- Río y aguas permanentes
- Cauce o lecho fluvial
- Lago o laguna
- Canal
- Marisma

Infraestructuras de servicios
Puntuales
- Torre eléctrica
- Poste tendido eléctrico
- Antena repetidora
- Yacimiento arqueológico

LinealesServicios
- Conducción de abastecimiento
- Línea eléctrica
- Línea eléctrica Alta Tensión

Suelo edificado
- Urbana
- Aislada
- Industrial
- Ferrocarril

Red de carreteras principal
- Autopista
- Autovía
- Red Básica desdoblada
- Red básica única
- Red local desdoblada
- Red local
- Carretera asfaltada, vía de servicio

Puntos críticos y de vigilancia
- Puntos Críticos
- Puntos de Vigilancia

AJUNTAMENT DE SAGUNT

# PLAN DE ACTUACIÓN MUNICIPAL FRENTE AL RIESGO DE INUNDACIONES

## PLANO 03.03. RED HIDROGRÁFICA Y ACEQUIAS. ZONA ESTE

ESCALA 1:20.000
0 200 400 600 m
Edición: sep-23 (rev. mar-24)
Datum: ETRS89
Coordenadas: UTM Huso 30
Fuente Cartográfica
Base: ICV
Series 1:5.000 y 1:50.000

NUEVAS TECNOLOGIAS FORESTALES,S.L.
ntforest
INSTITUT CARTOGRÀFIC VALENCIÀ

725000 730000 735000 740000

4405000 4400000 4395000 4390000

PLANO 04.17
PLANO 04.16
PLANO 04.15
PLANO 04.14
PLANO 04.13
PLANO 04.12
PLANO 04.11
PLANO 04.10
PLANO 04.09
PLANO 04.08
PLANO 04.07
PLANO 04.06
PLANO 04.05
PLANO 04.04
PLANO 04.03
PLANO 04.02
PLANO 04.01

Límite T.M.

Fisiografía
- Cimas
- Puntos de cota principales
- Curvas de nivel

Hidrología

Hidrologia puntual
- Fuente
- Pozo

Hidrología lineal
- Acueducto
- Margen río aguas permanentes
- Cauce, barranco, no permanente
- Canal, acequia
- Río y aguas permanentes
- Cauce o lecho fluvial
- Lago o laguna
- Canal
- Marisma

Infraestructuras de servicios

Puntuales
- Torre eléctrica
- Poste tendido eléctrico
- Antena repetidora
- Yacimiento arqueológico

LinealesServicios
- Conducción de abastecimiento
- Línea eléctrica
- Línea eléctrica Alta Tensión

Suelo edificado
- Urbana
- Aislada
- Industrial
- Ferrocarril

Red de carreteras principal
- Autopista
- Autovía
- Red Básica desdoblada
- Red básica única

Nivel de peligrosidad por inundación (PATRICOVA + SNZI)
- 1. Inundación frecuente (T=25) y calado alto (>0,8 m)
- 2. Inundación ocasional (T=100) y calado alto (>0,8 m)
- 3. Inundación frecuente (T=25) y calado bajo (<0,8 m)
- 4. Inundación ocasional (T=100) y calado bajo (<0,8 m)
- 5. Inundación excepcional (T=500) y calado alto (>0,8 m)
- 6. Inundación excepcional (T=500) y calado bajo (<0,8 m)
- Peligrosidad geomorfológica

Puntos críticos y de vigilancia
- Puntos Críticos
- Puntos de Vigilancia

Infraestructuras y servicios básicos
- Estación / Apeadero Ferrocarril
- Estación / Apeadero Autobús
- Puerto
- Posible zona de aterrizaje
- Depósito de agua potable
- Pozo de agua potable
- Planta desalinizadora / desnitrificadora
- Depuradora
- Ecoparque
- Subestación eléctrica
- Planta productora de energía
- Transformador
- Gasolinera
- Repetidor de comunicaciones
- Central de telefonía

AJUNTAMENT DE SAGUNT

# PLAN DE ACTUACIÓN MUNICIPAL FRENTE AL RIESGO DE INUNDACIONES

**PLANO 04.00. RIESGO DE INUNDACIÓN, INFRAESTRUCTURAS Y SERVICIOS BÁSICOS EN EL T.M. PLANO GUÍA.**

ESCALA 1:40.000
0 400 800 1200 m

Edición: sep-23 (rev. mar-24)
Datum: ETRS89
Coordenadas: UTM Huso 30

Fuente Cartográfica
Base: ICV
Series 1:5.000 y 1:50.000

NUEVAS TECNOLOGIAS FORESTALES,S.L.

ntforest

INSTITUT CARTOGRÀFIC VALENCIÀ

739000
740000
741000
4400000
4399000
4398000
4397000

Límite T.M.

**Fisiografía**
- Cimas
- Puntos de cota principales
- Curvas de nivel

**Hidrología**

Hidrologia puntual
- Fuente
- Pozo

Hidrología lineal
- Acueducto
- Margen río aguas permanentes
- Cauce, barranco, no permanente
- Canal, acequia
- Río y aguas permanentes
- Cauce o lecho fluvial
- Lago o laguna
- Canal
- Marisma

**Infraestructuras de servicios**

Puntuales
- Torre eléctrica
- Poste tendido eléctrico
- Antena repetidora
- Yacimiento arqueológico

LinealesServicios
- Conducción de abastecimiento
- Línea eléctrica
- Línea eléctrica Alta Tensión

**Suelo edificado**
- Urbana
- Aislada
- Industrial
- Ferrocarril

**Red de carreteras principal**
- Autopista
- Autovía
- Red Básica desdoblada
- Red básica única

**Nivel de peligrosidad por inundación (PATRICOVA + SNZI)**
- 1. Inundación frecuente (T=25) y calado alto (>0,8 m)
- 2. Inundación ocasional (T=100) y calado alto (>0,8 m)
- 3. Inundación frecuente (T=25) y calado bajo (<0,8 m)
- 4. Inundación ocasional (T=100) y calado bajo (<0,8 m)
- 5. Inundación excepcional (T=500) y calado alto (>0,8 m)
- 6. Inundación excepcional (T=500) y calado bajo (<0,8 m)
- Peligrosidad geomorfológica

**Puntos críticos y de vigilancia**
- Puntos Críticos
- Puntos de Vigilancia

**Infraestructuras y servicios básicos**
- Hidrante
- Repetidor de comunicaciones

N

# PLAN DE ACTUACIÓN MUNICIPAL FRENTE AL RIESGO DE INUNDACIONES

AJUNTAMENT DE SAGUNT

**PLANO 04.01. RIESGO DE INUNDACIÓN, INFRAESTRUCTURAS Y SERVICIOS BÁSICOS EN EL T.M. ZONA ALMARDÀ.**

ESCALA 1:7.500

0 75 150 225 m

Edición: sep-23 (rev. mar-24)
Datum: ETRS89
Coordenadas: UTM Huso 30

Fuente Cartográfica
Base: ICV
Series 1:5.000 y 1:50.000

NUEVAS TECNOLOGIAS FORESTALES,S.L.

ntforest

INSTITUT CARTOGRÀFIC VALENCIÀ

735000 736000 737000 738000

4401000 4400000 4399000 4398000 4397000

Límite T.M.

**Fisiografía**
- Cimas
- Puntos de cota principales
- Curvas de nivel

**Hidrología**

Hidrologia puntual
- Fuente
- Pozo

Hidrología lineal
- Acueducto
- Margen río aguas permanentes
- Cauce, barranco, no permanente
- Canal, acequia
- Río y aguas permanentes
- Cauce o lecho fluvial
- Lago o laguna
- Canal
- Marisma

**Infraestructuras de servicios**

Puntuales
- Torre eléctrica
- Poste tendido eléctrico
- Antena repetidora
- Yacimiento arqueológico

LinealesServicios
- Conducción de abastecimiento
- Línea eléctrica
- Línea eléctrica Alta Tensión

Suelo edificado
- Urbana
- Aislada
- Industrial
- Ferrocarril

Red de carreteras principal
- Autopista
- Autovía
- Red Básica desdoblada
- Red básica única

N

Nivel de peligrosidad por inundación (PATRICOVA + SNZI)
- 1. Inundación frecuente (T=25) y calado alto (>0,8 m)
- 2. Inundación ocasional (T=100) y calado alto (>0,8 m)
- 3. Inundación frecuente (T=25) y calado bajo (<0,8 m)
- 4. Inundación ocasional (T=100) y calado bajo (<0,8 m)
- 5. Inundación excepcional (T=500) y calado alto (>0,8 m)
- 6. Inundación excepcional (T=500) y calado bajo (<0,8 m)
- Peligrosidad geomorfológica

Puntos críticos y de vigilancia
- Puntos Críticos
- Puntos de Vigilancia

Infraestructuras y servicios básicos
- Estación / Apeadero Ferrocarril
- Depuradora
- Hidrante
- Transformador
- Gasolinera
- Repetidor de comunicaciones

AJUNTAMENT DE SAGUNT

# PLAN DE ACTUACIÓN MUNICIPAL FRENTE AL RIESGO DE INUNDACIONES

**PLANO 04.02. RIESGO DE INUNDACIÓN, INFRAESTRUCTURAS Y SERVICIOS BÁSICOS EN EL T.M. ZONA VENTORRILLO, AIXEBE Y MARJAL.**

ESCALA 1:10.000

0 100 200 300 m

Edición: sep-23 (rev. mar-24)
Datum: ETRS89
Coordenadas: UTM Huso 30

Fuente Cartográfica
Base: ICV
Series 1:5.000 y 1:50.000

NUEVAS TECNOLOGIAS FORESTALES,S.L.

ntforest

INSTITUT CARTOGRÀFIC VALENCIÀ

733000 733500 734000 734500

4397500 4397000 4396500 4396000 4395500 4395000

Límite T.M.

**Fisiografía**
- Cimas
- Puntos de cota principales
- Curvas de nivel

**Hidrología**

Hidrologia puntual
- Fuente
- Pozo

Hidrología lineal
- Acueducto
- Margen río aguas permanentes
- Cauce, barranco, no permanente
- Canal, acequia
- Río y aguas permanentes
- Cauce o lecho fluvial
- Lago o laguna
- Canal
- Marisma

**Infraestructuras de servicios**

Puntuales
- Torre eléctrica
- Poste tendido eléctrico
- Antena repetidora
- Yacimiento arqueológico

LinealesServicios
- Conducción de abastecimiento
- Línea eléctrica
- Línea eléctrica Alta Tensión

Suelo edificado
- Urbana
- Aislada
- Industrial
- Ferrocarril

Red de carreteras principal
- Autopista
- Autovía
- Red Básica desdoblada
- Red básica única

**Nivel de peligrosidad por inundación (PATRICOVA + SNZI)**
1. Inundación frecuente (T=25) y calado alto (>0,8 m)
2. Inundación ocasional (T=100) y calado alto (>0,8 m)
3. Inundación frecuente (T=25) y calado bajo (<0,8 m)
4. Inundación ocasional (T=100) y calado bajo (<0,8 m)
5. Inundación excepcional (T=500) y calado alto (>0,8 m)
6. Inundación excepcional (T=500) y calado bajo (<0,8 m)
- Peligrosidad geomorfológica

**Puntos críticos y de vigilancia**
- Puntos Críticos
- Puntos de Vigilancia

**Infraestructuras y servicios básicos**
- Estación / Apeadero Ferrocarril
- Estación / Apeadero Autobús
- Posible zona de aterrizaje
- Depósito de agua potable
- Pozo de agua potable
- Hidrante
- Subestación eléctrica
- Transformador
- Gasolinera
- Repetidor de comunicaciones

AJUNTAMENT DE SAGUNT

# PLAN DE ACTUACIÓN MUNICIPAL FRENTE AL RIESGO DE INUNDACIONES

**PLANO 04.03. RIESGO DE INUNDACIÓN, INFRAESTRUCTURAS Y SERVICIOS BÁSICOS EN EL T.M. NÚCLEO URBANO DE SAGUNTO.**

ESCALA 1:6.000

0 60 120 180 m

Edición: sep-23 (rev. mar-24)
Datum: ETRS89
Coordenadas: UTM Huso 30

Fuente Cartográfica
Base: ICV
Series 1:5.000 y 1:50.000

NUEVAS TECNOLOGIAS FORESTALES,S.L.

ntforest

INSTITUT CARTOGRÀFIC VALENCIÀ

734500 735000 735500 736000

4396500 4396000 4395500 4395000 4394500 4394000

Límite T.M.

**Fisiografía**
- Cimas
- Puntos de cota principales
- Curvas de nivel

**Hidrología**

Hidrologia puntual
- Fuente
- Pozo

Hidrología lineal
- Acueducto
- Margen río aguas permanentes
- Cauce, barranco, no permanente
- Canal, acequia
- Río y aguas permanentes
- Cauce o lecho fluvial
- Lago o laguna
- Canal
- Marisma

**Infraestructuras de servicios**

Puntuales
- Torre eléctrica
- Poste tendido eléctrico
- Antena repetidora
- Yacimiento arqueológico

LinealesServicios
- Conducción de abastecimiento
- Línea eléctrica
- Línea eléctrica Alta Tensión

Suelo edificado
- Urbana
- Aislada
- Industrial
- Ferrocarril

Red de carreteras principal
- Autopista
- Autovía
- Red Básica desdoblada
- Red básica única

Nivel de peligrosidad por inundación (PATRICOVA + SNZI)
- 1. Inundación frecuente (T=25) y calado alto (>0,8 m)
- 2. Inundación ocasional (T=100) y calado alto (>0,8 m)
- 3. Inundación frecuente (T=25) y calado bajo (<0,8 m)
- 4. Inundación ocasional (T=100) y calado bajo (<0,8 m)
- 5. Inundación excepcional (T=500) y calado alto (>0,8 m)
- 6. Inundación excepcional (T=500) y calado bajo (<0,8 m)
- Peligrosidad geomorfológica

Puntos críticos y de vigilancia
- Puntos Críticos
- Puntos de Vigilancia

Infraestructuras y servicios básicos
- Estación / Apeadero Autobús
- Posible zona de aterrizaje
- Depósito de agua potable
- Hidrante
- Ecoparque
- Subestación eléctrica
- Transformador
- Gasolinera
- Repetidor de comunicaciones

AJUNTAMENT DE SAGUNT

# PLAN DE ACTUACIÓN MUNICIPAL FRENTE AL RIESGO DE INUNDACIONES

**PLANO 04.04. RIESGO DE INUNDACIÓN, INFRAESTRUCTURAS Y SERVICIOS BÁSICOS EN EL T.M. ZONA INTERNUCLEOS, PAI FUSION**

ESCALA 1:6.000

0 60 120 180 m

Edición: sep-23 (rev. mar-24)
Datum: ETRS89
Coordenadas: UTM Huso 30

Fuente Cartográfica
Base: ICV
Series 1:5.000 y 1:50.000

NUEVAS TECNOLOGIAS FORESTALES,S.L.

ntforest

INSTITUT CARTOGRÀFIC VALENCIÀ

736500 737000 737500 738000

4396000 4395500 4395000 4394500 4394000 4393500

Límite T.M.

**Fisiografía**
- Cimas
- Puntos de cota principales
- Curvas de nivel

**Hidrología**

Hidrologia puntual
- Fuente
- Pozo

Hidrología lineal
- Acueducto
- Margen río aguas permanentes
- Cauce, barranco, no permanente
- Canal, acequia
- Río y aguas permanentes
- Cauce o lecho fluvial
- Lago o laguna
- Canal
- Marisma

**Infraestructuras de servicios**

Puntuales
- Torre eléctrica
- Poste tendido eléctrico
- Antena repetidora
- Yacimiento arqueológico

LinealesServicios
- Conducción de abastecimiento
- Línea eléctrica
- Línea eléctrica Alta Tensión

Suelo edificado
- Urbana
- Aislada
- Industrial
- Ferrocarril

Red de carreteras principal
- Autopista
- Autovía
- Red Básica desdoblada
- Red básica única

Nivel de peligrosidad por inundación (PATRICOVA + SNZI)
- 1. Inundación frecuente (T=25) y calado alto (>0,8 m)
- 2. Inundación ocasional (T=100) y calado alto (>0,8 m)
- 3. Inundación frecuente (T=25) y calado bajo (<0,8 m)
- 4. Inundación ocasional (T=100) y calado bajo (<0,8 m)
- 5. Inundación excepcional (T=500) y calado alto (>0,8 m)
- 6. Inundación excepcional (T=500) y calado bajo (<0,8 m)
- Peligrosidad geomorfológica

Puntos críticos y de vigilancia
- Puntos Críticos
- Puntos de Vigilancia

Infraestructuras y servicios básicos
- Estación / Apeadero Autobús
- Hidrante
- Subestación eléctrica
- Transformador
- Gasolinera
- Repetidor de comunicaciones
- Central de telefonía

AJUNTAMENT DE SAGUNT

# PLAN DE ACTUACIÓN MUNICIPAL FRENTE AL RIESGO DE INUNDACIONES

**PLANO 04.05. RIESGO DE INUNDACIÓN, INFRAESTRUCTURAS Y SERVICIOS BÁSICOS EN EL T.M. NÚCLEO PUERTO DE SAGUNTO (OESTE).**

ESCALA 1:6.000

0 60 120 180 m

Edición: sep-23 (rev. mar-24)
Datum: ETRS89
Coordenadas: UTM Huso 30

Fuente Cartográfica
Base: ICV
Series 1:5.000 y 1:50.000

NUEVAS TECNOLOGIAS FORESTALES,S.L.

ntforest

INSTITUT CARTOGRÀFIC VALENCIÀ

738000 738500 739000 739500

4395500 4395000 4394500 4394000 4393500 4393000

Límite T.M.

**Fisiografía**
- Cimas
- Puntos de cota principales
- Curvas de nivel

**Hidrología**

Hidrologia puntual
- Fuente
- Pozo

Hidrología lineal
- Acueducto
- Margen río aguas permanentes
- Cauce, barranco, no permanente
- Canal, acequia
- Río y aguas permanentes
- Cauce o lecho fluvial
- Lago o laguna
- Canal
- Marisma

**Infraestructuras de servicios**

Puntuales
- Torre eléctrica
- Poste tendido eléctrico
- Antena repetidora
- Yacimiento arqueológico

LinealesServicios
- Conducción de abastecimiento
- Línea eléctrica
- Línea eléctrica Alta Tensión

Suelo edificado
- Urbana
- Aislada
- Industrial
- Ferrocarril

Red de carreteras principal
- Autopista
- Autovía
- Red Básica desdoblada
- Red básica única

Nivel de peligrosidad por inundación (PATRICOVA + SNZI)
- 1. Inundación frecuente (T=25) y calado alto (>0,8 m)
- 2. Inundación ocasional (T=100) y calado alto (>0,8 m)
- 3. Inundación frecuente (T=25) y calado bajo (<0,8 m)
- 4. Inundación ocasional (T=100) y calado bajo (<0,8 m)
- 5. Inundación excepcional (T=500) y calado alto (>0,8 m)
- 6. Inundación excepcional (T=500) y calado bajo (<0,8 m)
- Peligrosidad geomorfológica

Puntos críticos y de vigilancia
- Puntos Críticos
- Puntos de Vigilancia

Infraestructuras y servicios básicos
- Estación / Apeadero Autobús
- Hidrante
- Subestación eléctrica
- Transformador
- Gasolinera
- Repetidor de comunicaciones
- Central de telefonía

N

AJUNTAMENT DE SAGUNT

# PLAN DE ACTUACIÓN MUNICIPAL FRENTE AL RIESGO DE INUNDACIONES

**PLANO 04.06. RIESGO DE INUNDACIÓN, INFRAESTRUCTURAS Y SERVICIOS BÁSICOS EN EL T.M. NÚCLEO PUERTO DE SAGUNTO (ESTE).**

ESCALA 1:6.000

0 60 120 180 m

Edición: sep-23 (rev. mar-24)
Datum: ETRS89
Coordenadas: UTM Huso 30

Fuente Cartográfica
Base: ICV
Series 1:5.000 y 1:50.000

NUEVAS TECNOLOGIAS FORESTALES,S.L.

ntforest

INSTITUT CARTOGRÀFIC VALENCIÀ

738500 739000 739500 740000 740500

4393500 4393000 4392500 4392000 4391500 4391000 4390500

Port Industrial de Sagu

Platja del Port de Sagunt

11

V-23

Límite T.M.

Fisiografía
- Cimas
- Puntos de cota principales
- Curvas de nivel

Hidrología
Hidrologia puntual
- Fuente
- Pozo

Hidrología lineal
- Acueducto
- Margen río aguas permanentes
- Cauce, barranco, no permanente
- Canal, acequia
- Río y aguas permanentes
- Cauce o lecho fluvial
- Lago o laguna
- Canal
- Marisma

Infraestructuras de servicios
Puntuales
- Torre eléctrica
- Poste tendido eléctrico
- Antena repetidora
- Yacimiento arqueológico

LinealesServicios
- Conducción de abastecimiento
- Línea eléctrica
- Línea eléctrica Alta Tensión

Suelo edificado
- Urbana
- Aislada
- Industrial
- Ferrocarril

Red de carreteras principal
- Autopista
- Autovía
- Red Básica desdoblada
- Red básica única

Nivel de peligrosidad por inundación (PATRICOVA + SNZI)
- 1. Inundación frecuente (T=25) y calado alto (>0,8 m)
- 2. Inundación ocasional (T=100) y calado alto (>0,8 m)
- 3. Inundación frecuente (T=25) y calado bajo (<0,8 m)
- 4. Inundación ocasional (T=100) y calado bajo (<0,8 m)
- 5. Inundación excepcional (T=500) y calado alto (>0,8 m)
- 6. Inundación excepcional (T=500) y calado bajo (<0,8 m)
- Peligrosidad geomorfológica

Puntos críticos y de vigilancia
- Puntos Críticos
- Puntos de Vigilancia

Infraestructuras y servicios básicos
- Puerto
- Hidrante
- Subestación eléctrica
- Repetidor de comunicaciones

N

AJUNTAMENT DE SAGUNT

# PLAN DE ACTUACIÓN MUNICIPAL FRENTE AL RIESGO DE INUNDACIONES

**PLANO 04.07. RIESGO DE INUNDACIÓN, INFRAESTRUCTURAS Y SERVICIOS BÁSICOS EN EL T.M. ZONA INTERIOR PUERTO.**

ESCALA 1:6.000

0 60 120 180 m

Edición: sep-23 (rev. mar-24)
Datum: ETRS89
Coordenadas: UTM Huso 30

Fuente Cartográfica
Base: ICV
Series 1:5.000 y 1:50.000

NUEVAS TECNOLOGIAS FORESTALES,S.L.

ntforest

INSTITUT CARTOGRÀFIC VALENCIÀ

734000 735000 736000 737000

4394000 4393000 4392000 4391000 4390000 4389000

Límite T.M.

**Fisiografía**
- Cimas
- Puntos de cota principales
- Curvas de nivel

**Hidrología**

Hidrologia puntual
- Fuente
- Pozo

Hidrología lineal
- Acueducto
- Margen río aguas permanentes
- Cauce, barranco, no permanente
- Canal, acequia
- Río y aguas permanentes
- Cauce o lecho fluvial
- Lago o laguna
- Canal
- Marisma

**Infraestructuras de servicios**

Puntuales
- Torre eléctrica
- Poste tendido eléctrico
- Antena repetidora
- Yacimiento arqueológico

LinealesServicios
- Conducción de abastecimiento
- Línea eléctrica
- Línea eléctrica Alta Tensión

Suelo edificado
- Urbana
- Aislada
- Industrial
- Ferrocarril

Red de carreteras principal
- Autopista
- Autovía
- Red Básica desdoblada
- Red básica única

Nivel de peligrosidad por inundación (PATRICOVA + SNZI)
- 1. Inundación frecuente (T=25) y calado alto (>0,8 m)
- 2. Inundación ocasional (T=100) y calado alto (>0,8 m)
- 3. Inundación frecuente (T=25) y calado bajo (<0,8 m)
- 4. Inundación ocasional (T=100) y calado bajo (<0,8 m)
- 5. Inundación excepcional (T=500) y calado alto (>0,8 m)
- 6. Inundación excepcional (T=500) y calado bajo (<0,8 m)
- Peligrosidad geomorfológica

Puntos críticos y de vigilancia
- Puntos Críticos
- Puntos de Vigilancia

Infraestructuras y servicios básicos
- Depósito de agua potable
- Planta desalinizadora / desnitrificadora
- Depuradora
- Hidrante
- Subestación eléctrica
- Transformador
- Gasolinera
- Repetidor de comunicaciones

# PLAN DE ACTUACIÓN MUNICIPAL FRENTE AL RIESGO DE INUNDACIONES

**PLANO 04.08. RIESGO DE INUNDACIÓN, INFRAESTRUCTURAS Y SERVICIOS BÁSICOS EN EL T.M. ZONA GRAU VELL, MARJAL DEL MORO Y P.I. PARC SAGUNT.**

AJUNTAMENT DE SAGUNT

ESCALA 1:10.000

0 100 200 300 m

Edición: sep-23 (rev. mar-24)
Datum: ETRS89
Coordenadas: UTM Huso 30

Fuente Cartográfica
Base: ICV
Series 1:5.000 y 1:50.000

NUEVAS TECNOLOGIAS FORESTALES,S.L.

ntforest

INSTITUT CARTOGRÀFIC VALENCIÀ

736500 737000 737500 738000 738500

4394500 4394000 4393500 4393000 4392500 4392000 4391500

Límite T.M.

**Fisiografía**
- Cimas
- Puntos de cota principales
- Curvas de nivel

**Hidrología**

Hidrologia puntual
- Fuente
- Pozo

Hidrología lineal
- Acueducto
- Margen río aguas permanentes
- Cauce, barranco, no permanente
- Canal, acequia
- Río y aguas permanentes
- Cauce o lecho fluvial
- Lago o laguna
- Canal
- Marisma

**Infraestructuras de servicios**

Puntuales
- Torre eléctrica
- Poste tendido eléctrico
- Antena repetidora
- Yacimiento arqueológico

LinealesServicios
- Conducción de abastecimiento
- Línea eléctrica
- Línea eléctrica Alta Tensión

Suelo edificado
- Urbana
- Aislada
- Industrial
- Ferrocarril

Red de carreteras principal
- Autopista
- Autovía
- Red Básica desdoblada
- Red básica única

Nivel de peligrosidad por inundación (PATRICOVA + SNZI)
- 1. Inundación frecuente (T=25) y calado alto (>0,8 m)
- 2. Inundación ocasional (T=100) y calado alto (>0,8 m)
- 3. Inundación frecuente (T=25) y calado bajo (<0,8 m)
- 4. Inundación ocasional (T=100) y calado bajo (<0,8 m)
- 5. Inundación excepcional (T=500) y calado alto (>0,8 m)
- 6. Inundación excepcional (T=500) y calado bajo (<0,8 m)
- Peligrosidad geomorfológica

Puntos críticos y de vigilancia
- Puntos Críticos
- Puntos de Vigilancia

Infraestructuras y servicios básicos
- Estación / Apeadero Autobús
- Puerto
- Planta desalinizadora / desnitrificadora
- Depuradora
- Hidrante
- Subestación eléctrica
- Planta productora de energía
- Transformador
- Gasolinera
- Repetidor de comunicaciones
- Central de telefonía

N

AJUNTAMENT DE SAGUNT

# PLAN DE ACTUACIÓN MUNICIPAL FRENTE AL RIESGO DE INUNDACIONES

**PLANO 04.09. RIESGO DE INUNDACIÓN, INFRAESTRUCTURAS Y SERVICIOS BÁSICOS EN EL T.M. ZONA POL. IND. INGRUINSA, ALTOS HORNOS Y PUERTO.**

ESCALA 1:6.000

0 60 120 180 m

Edición: sep-23 (rev. mar-24)
Datum: ETRS89
Coordenadas: UTM Huso 30

Fuente Cartográfica
Base: ICV
Series 1:5.000 y 1:50.000

NUEVAS TECNOLOGIAS FORESTALES,S.L.

ntforest

INSTITUT CARTOGRÀFIC VALENCIÀ

734000 735000 736000

4396000 4395000 4394000 4393000 4392000

Límite T.M.

**Fisiografía**
- Cimas
- Puntos de cota principales
- Curvas de nivel

**Hidrología**

Hidrologia puntual
- Fuente
- Pozo

Hidrología lineal
- Acueducto
- Margen río aguas permanentes
- Cauce, barranco, no permanente
- Canal, acequia
- Río y aguas permanentes
- Cauce o lecho fluvial
- Lago o laguna
- Canal
- Marisma

**Infraestructuras de servicios**

Puntuales
- Torre eléctrica
- Poste tendido eléctrico
- Antena repetidora
- Yacimiento arqueológico

LinealesServicios
- Conducción de abastecimiento
- Línea eléctrica
- Línea eléctrica Alta Tensión

**Suelo edificado**
- Urbana
- Aislada
- Industrial
- Ferrocarril

**Red de carreteras principal**
- Autopista
- Autovía
- Red Básica desdoblada
- Red básica única

**Nivel de peligrosidad por inundación (PATRICOVA + SNZI)**
- 1. Inundación frecuente (T=25) y calado alto (>0,8 m)
- 2. Inundación ocasional (T=100) y calado alto (>0,8 m)
- 3. Inundación frecuente (T=25) y calado bajo (<0,8 m)
- 4. Inundación ocasional (T=100) y calado bajo (<0,8 m)
- 5. Inundación excepcional (T=500) y calado alto (>0,8 m)
- 6. Inundación excepcional (T=500) y calado bajo (<0,8 m)
- Peligrosidad geomorfológica

**Puntos críticos y de vigilancia**
- Puntos Críticos
- Puntos de Vigilancia

**Infraestructuras y servicios básicos**
- Estación / Apeadero Ferrocarril
- Estación / Apeadero Autobús
- Posible zona de aterrizaje
- Depósito de agua potable
- Hidrante
- Ecoparque
- Subestación eléctrica
- Transformador
- Gasolinera
- Repetidor de comunicaciones

# PLAN DE ACTUACIÓN MUNICIPAL FRENTE AL RIESGO DE INUNDACIONES

AJUNTAMENT DE SAGUNT

**PLANO 04.10. RIESGO DE INUNDACIÓN, INFRAESTRUCTURAS Y SERVICIOS BÁSICOS EN EL T.M. ZONA POL. IND. SEPES, CAMÍ LA MAR, EUCOLSA Y VALLESA.**

ESCALA 1:7.500

0 75 150 225 m

Edición: sep-23 (rev. mar-24)
Datum: ETRS89
Coordenadas: UTM Huso 30

Fuente Cartográfica
Base: ICV
Series 1:5.000 y 1:50.000

NUEVAS TECNOLOGIAS FORESTALES,S.L.

ntforest

INSTITUT CARTOGRÀFIC VALENCIÀ

730000 731000 732000 733000

4395000 4394000 4393000 4392000 4391000

Límite T.M.

## Fisiografía
- Cimas
- Puntos de cota principales
- Curvas de nivel

## Hidrología
### Hidrologia puntual
- Fuente
- Pozo

### Hidrología lineal
- Acueducto
- Margen río aguas permanentes
- Cauce, barranco, no permanente
- Canal, acequia
- Río y aguas permanentes
- Cauce o lecho fluvial
- Lago o laguna
- Canal
- Marisma

## Infraestructuras de servicios
### Puntuales
- Torre eléctrica
- Poste tendido eléctrico
- Antena repetidora
- Yacimiento arqueológico

### LinealesServicios
- Conducción de abastecimiento
- Línea eléctrica
- Línea eléctrica Alta Tensión

### Suelo edificado
- Urbana
- Aislada
- Industrial
- Ferrocarril

### Red de carreteras principal
- Autopista
- Autovía
- Red Básica desdoblada
- Red básica única

## Nivel de peligrosidad por inundación (PATRICOVA + SNZI)
- 1. Inundación frecuente (T=25) y calado alto (>0,8 m)
- 2. Inundación ocasional (T=100) y calado alto (>0,8 m)
- 3. Inundación frecuente (T=25) y calado bajo (<0,8 m)
- 4. Inundación ocasional (T=100) y calado bajo (<0,8 m)
- 5. Inundación excepcional (T=500) y calado alto (>0,8 m)
- 6. Inundación excepcional (T=500) y calado bajo (<0,8 m)
- Peligrosidad geomorfológica

## Puntos críticos y de vigilancia
- Puntos Críticos
- Puntos de Vigilancia

## Infraestructuras y servicios básicos
- Depósito de agua potable
- Pozo de agua potable
- Hidrante
- Subestación eléctrica
- Transformador
- Gasolinera
- Repetidor de comunicaciones

# PLAN DE ACTUACIÓN MUNICIPAL FRENTE AL RIESGO DE INUNDACIONES

**PLANO 04.11. RIESGO DE INUNDACIÓN, INFRAESTRUCTURAS Y SERVICIOS BÁSICOS EN EL T.M. ZONA SUROESTE.**

ESCALA 1:10.000

0 100 200 300 m

Edición: sep-23 (rev. mar-24)
Datum: ETRS89
Coordenadas: UTM Huso 30

Fuente Cartográfica
Base: ICV
Series 1:5.000 y 1:50.000

AJUNTAMENT DE SAGUNT

NUEVAS TECNOLOGIAS FORESTALES,S.L.

ntforest

INSTITUT CARTOGRÀFIC VALENCIÀ

725000 726000 727000 728000

4394000 4393000 4392000 4391000 4390000 4389000

Límite T.M.

**Fisiografía**
- Cimas
- Puntos de cota principales
- Curvas de nivel

**Hidrología**

Hidrologia puntual
- Fuente
- Pozo

Hidrología lineal
- Acueducto
- Margen río aguas permanentes
- Cauce, barranco, no permanente
- Canal, acequia
- Río y aguas permanentes
- Cauce o lecho fluvial
- Lago o laguna
- Canal
- Marisma

**Infraestructuras de servicios**

Puntuales
- Torre eléctrica
- Poste tendido eléctrico
- Antena repetidora
- Yacimiento arqueológico

LinealesServicios
- Conducción de abastecimiento
- Línea eléctrica
- Línea eléctrica Alta Tensión

Suelo edificado
- Urbana
- Aislada
- Industrial
- Ferrocarril

Red de carreteras principal
- Autopista
- Autovía
- Red Básica desdoblada
- Red básica única

**Nivel de peligrosidad por inundación (PATRICOVA + SNZI)**
- 1. Inundación frecuente (T=25) y calado alto (>0,8 m)
- 2. Inundación ocasional (T=100) y calado alto (>0,8 m)
- 3. Inundación frecuente (T=25) y calado bajo (<0,8 m)
- 4. Inundación ocasional (T=100) y calado bajo (<0,8 m)
- 5. Inundación excepcional (T=500) y calado alto (>0,8 m)
- 6. Inundación excepcional (T=500) y calado bajo (<0,8 m)
- Peligrosidad geomorfológica

**Puntos críticos y de vigilancia**
- Puntos Críticos
- Puntos de Vigilancia

**Infraestructuras y servicios básicos**
- Depuradora
- Hidrante
- Transformador

N

# PLAN DE ACTUACIÓN MUNICIPAL FRENTE AL RIESGO DE INUNDACIONES

**PLANO 04.12. RIESGO DE INUNDACIÓN, INFRAESTRUCTURAS Y SERVICIOS BÁSICOS EN EL T.M. ZONA MONTEPICAIO, CALDERONA.**

ESCALA 1:10.000

0 100 200 300 m

Edición: sep-23 (rev. mar-24)
Datum: ETRS89
Coordenadas: UTM Huso 30

Fuente Cartográfica
Base: ICV
Series 1:5.000 y 1:50.000

AJUNTAMENT DE SAGUNT

NUEVAS TECNOLOGIAS FORESTALES,S.L.

ntforest

INSTITUT CARTOGRÀFIC VALENCIÀ

730000 731000 732000 733000

4397000 4396000 4395000 4394000

Límite T.M.

**Fisiografía**
- Cimas
- Puntos de cota principales
- Curvas de nivel

**Hidrología**

Hidrologia puntual
- Fuente
- Pozo

Hidrología lineal
- Acueducto
- Margen río aguas permanentes
- Cauce, barranco, no permanente
- Canal, acequia
- Río y aguas permanentes
- Cauce o lecho fluvial
- Lago o laguna
- Canal
- Marisma

**Infraestructuras de servicios**

Puntuales
- Torre eléctrica
- Poste tendido eléctrico
- Antena repetidora
- Yacimiento arqueológico

LinealesServicios
- Conducción de abastecimiento
- Línea eléctrica
- Línea eléctrica Alta Tensión

Suelo edificado
- Urbana
- Aislada
- Industrial
- Ferrocarril

Red de carreteras principal
- Autopista
- Autovía
- Red Básica desdoblada
- Red básica única

Nivel de peligrosidad por inundación (PATRICOVA + SNZI)
- 1. Inundación frecuente (T=25) y calado alto (>0,8 m)
- 2. Inundación ocasional (T=100) y calado alto (>0,8 m)
- 3. Inundación frecuente (T=25) y calado bajo (<0,8 m)
- 4. Inundación ocasional (T=100) y calado bajo (<0,8 m)
- 5. Inundación excepcional (T=500) y calado alto (>0,8 m)
- 6. Inundación excepcional (T=500) y calado bajo (<0,8 m)
- Peligrosidad geomorfológica

Puntos críticos y de vigilancia
- Puntos Críticos
- Puntos de Vigilancia

Infraestructuras y servicios básicos
- Depósito de agua potable
- Pozo de agua potable
- Hidrante
- Subestación eléctrica
- Transformador
- Repetidor de comunicaciones

PV-1 9 40

# PLAN DE ACTUACIÓN MUNICIPAL FRENTE AL RIESGO DE INUNDACIONES

**PLANO 04.13. RIESGO DE INUNDACIÓN, INFRAESTRUCTURAS Y SERVICIOS BÁSICOS EN EL T.M. ZONA PLA D'EN BOU, LA PINADA Y PERUGA.**

AJUNTAMENT DE SAGUNT

ESCALA 1:7.500

0 75 150 225 m

Edición: sep-23 (rev. mar-24)
Datum: ETRS89
Coordenadas: UTM Huso 30

Fuente Cartográfica
Base: ICV
Series 1:5.000 y 1:50.000

NUEVAS TECNOLOGIAS FORESTALES,S.L.

ntforest

INSTITUT CARTOGRÀFIC VALENCIÀ

730000 731000 732000

4401000 4400000 4399000 4398000 4397000

Límite T.M.

**Fisiografía**
- Cimas
- Puntos de cota principales
- Curvas de nivel

**Hidrología**

Hidrologia puntual
- Fuente
- Pozo

Hidrología lineal
- Acueducto
- Margen río aguas permanentes
- Cauce, barranco, no permanente
- Canal, acequia
- Río y aguas permanentes
- Cauce o lecho fluvial
- Lago o laguna
- Canal
- Marisma

**Infraestructuras de servicios**

Puntuales
- Torre eléctrica
- Poste tendido eléctrico
- Antena repetidora
- Yacimiento arqueológico

LinealesServicios
- Conducción de abastecimiento
- Línea eléctrica
- Línea eléctrica Alta Tensión

Suelo edificado
- Urbana
- Aislada
- Industrial
- Ferrocarril

Red de carreteras principal
- Autopista
- Autovía
- Red Básica desdoblada
- Red básica única

**Nivel de peligrosidad por inundación (PATRICOVA + SNZI)**
- 1. Inundación frecuente (T=25) y calado alto (>0,8 m)
- 2. Inundación ocasional (T=100) y calado alto (>0,8 m)
- 3. Inundación frecuente (T=25) y calado bajo (<0,8 m)
- 4. Inundación ocasional (T=100) y calado bajo (<0,8 m)
- 5. Inundación excepcional (T=500) y calado alto (>0,8 m)
- 6. Inundación excepcional (T=500) y calado bajo (<0,8 m)
- Peligrosidad geomorfológica

**Puntos críticos y de vigilancia**
- Puntos Críticos
- Puntos de Vigilancia

**Infraestructuras y servicios básicos**
- Pozo de agua potable
- Transformador

# PLAN DE ACTUACIÓN MUNICIPAL FRENTE AL RIESGO DE INUNDACIONES

**PLANO 04.14. RIESGO DE INUNDACIÓN, INFRAESTRUCTURAS Y SERVICIOS BÁSICOS EN EL T.M. ZONA CAMÍ VELL DE TEROL.**

ESCALA 1:7.500

0 75 150 225 m

Edición: sep-23 (rev. mar-24)
Datum: ETRS89
Coordenadas: UTM Huso 30

Fuente Cartográfica
Base: ICV
Series 1:5.000 y 1:50.000

AJUNTAMENT DE SAGUNT

NUEVAS TECNOLOGIAS FORESTALES,S.L.

ntforest

INSTITUT CARTOGRÀFIC VALENCIÀ

732000
733000
734000
4401000
4400000
4399000
4398000

Límite T.M.

**Fisiografía**
- Cimas
- Puntos de cota principales
- Curvas de nivel

**Hidrología**

Hidrologia puntual
- Fuente
- Pozo

Hidrología lineal
- Acueducto
- Margen río aguas permanentes
- Cauce, barranco, no permanente
- Canal, acequia
- Río y aguas permanentes
- Cauce o lecho fluvial
- Lago o laguna
- Canal
- Marisma

**Infraestructuras de servicios**

Puntuales
- Torre eléctrica
- Poste tendido eléctrico
- Antena repetidora
- Yacimiento arqueológico

LinealesServicios
- Conducción de abastecimiento
- Línea eléctrica
- Línea eléctrica Alta Tensión

Suelo edificado
- Urbana
- Aislada
- Industrial
- Ferrocarril

Red de carreteras principal
- Autopista
- Autovía
- Red Básica desdoblada
- Red básica única

**Nivel de peligrosidad por inundación (PATRICOVA + SNZI)**
- 1. Inundación frecuente (T=25) y calado alto (>0,8 m)
- 2. Inundación ocasional (T=100) y calado alto (>0,8 m)
- 3. Inundación frecuente (T=25) y calado bajo (<0,8 m)
- 4. Inundación ocasional (T=100) y calado bajo (<0,8 m)
- 5. Inundación excepcional (T=500) y calado alto (>0,8 m)
- 6. Inundación excepcional (T=500) y calado bajo (<0,8 m)
- Peligrosidad geomorfológica

**Puntos críticos y de vigilancia**
- Puntos Críticos
- Puntos de Vigilancia

**Infraestructuras y servicios básicos**
- Transformador

N

# PLAN DE ACTUACIÓN MUNICIPAL FRENTE AL RIESGO DE INUNDACIONES

AJUNTAMENT DE SAGUNT

**PLANO 04.15. RIESGO DE INUNDACIÓN, INFRAESTRUCTURAS Y SERVICIOS BÁSICOS EN EL T.M. ZONA TRES BARRANCS, INTERIOR.**

ESCALA 1:7.500

0 75 150 225 m

Edición: sep-23 (rev. mar-24)
Datum: ETRS89
Coordenadas: UTM Huso 30

Fuente Cartográfica
Base: ICV
Series 1:5.000 y 1:50.000

NUEVAS TECNOLOGIAS FORESTALES,S.L.

ntforest

INSTITUT CARTOGRÀFIC VALENCIÀ

729000 730000 731000

4405000 4404000 4403000 4402000 4401000

Límite T.M.

Fisiografía
- Cimas
- Puntos de cota principales
- Curvas de nivel

Hidrología
Hidrologia puntual
- Fuente
- Pozo

Hidrología lineal
- Acueducto
- Margen río aguas permanentes
- Cauce, barranco, no permanente
- Canal, acequia
- Río y aguas permanentes
- Cauce o lecho fluvial
- Lago o laguna
- Canal
- Marisma

Infraestructuras de servicios
Puntuales
- Torre eléctrica
- Poste tendido eléctrico
- Antena repetidora
- Yacimiento arqueológico

LinealesServicios
- Conducción de abastecimiento
- Línea eléctrica
- Línea eléctrica Alta Tensión

Suelo edificado
- Urbana
- Aislada
- Industrial
- Ferrocarril

Red de carreteras principal
- Autopista
- Autovía
- Red Básica desdoblada
- Red básica única

Nivel de peligrosidad por inundación (PATRICOVA + SNZI)
- 1. Inundación frecuente (T=25) y calado alto (>0,8 m)
- 2. Inundación ocasional (T=100) y calado alto (>0,8 m)
- 3. Inundación frecuente (T=25) y calado bajo (<0,8 m)
- 4. Inundación ocasional (T=100) y calado bajo (<0,8 m)
- 5. Inundación excepcional (T=500) y calado alto (>0,8 m)
- 6. Inundación excepcional (T=500) y calado bajo (<0,8 m)
- Peligrosidad geomorfológica

Puntos críticos y de vigilancia
- Puntos Críticos
- Puntos de Vigilancia

Infraestructuras y servicios básicos
- Pozo de agua potable

# AJUNTAMENT DE SAGUNT

# PLAN DE ACTUACIÓN MUNICIPAL FRENTE AL RIESGO DE INUNDACIONES

**PLANO 04.16. RIESGO DE INUNDACIÓN, INFRAESTRUCTURAS Y SERVICIOS BÁSICOS EN EL T.M. ZONAS POVITXOL, EN PERE GIL.**

ESCALA 1:7.500

0 75 150 225 m

Edición: sep-23 (rev. mar-24)
Datum: ETRS89
Coordenadas: UTM Huso 30

Fuente Cartográfica
Base: ICV
Series 1:5.000 y 1:50.000

NUEVAS TECNOLOGIAS FORESTALES,S.L.

ntforest

INSTITUT CARTOGRÀFIC VALENCIÀ

729000 730000 731000

4409000 4408000 4407000 4406000 4405000

Límite T.M.

## Fisiografía
- Cimas
- Puntos de cota principales
- Curvas de nivel

## Hidrología
### Hidrologia puntual
- Fuente
- Pozo

### Hidrología lineal
- Acueducto
- Margen río aguas permanentes
- Cauce, barranco, no permanente
- Canal, acequia
- Río y aguas permanentes
- Cauce o lecho fluvial
- Lago o laguna
- Canal
- Marisma

## Infraestructuras de servicios
### Puntuales
- Torre eléctrica
- Poste tendido eléctrico
- Antena repetidora
- Yacimiento arqueológico

### LinealesServicios
- Conducción de abastecimiento
- Línea eléctrica
- Línea eléctrica Alta Tensión

### Suelo edificado
- Urbana
- Aislada
- Industrial
- Ferrocarril

### Red de carreteras principal
- Autopista
- Autovía
- Red Básica desdoblada
- Red básica única

## Nivel de peligrosidad por inundación (PATRICOVA + SNZI)
- 1. Inundación frecuente (T=25) y calado alto (>0,8 m)
- 2. Inundación ocasional (T=100) y calado alto (>0,8 m)
- 3. Inundación frecuente (T=25) y calado bajo (<0,8 m)
- 4. Inundación ocasional (T=100) y calado bajo (<0,8 m)
- 5. Inundación excepcional (T=500) y calado alto (>0,8 m)
- 6. Inundación excepcional (T=500) y calado bajo (<0,8 m)
- Peligrosidad geomorfológica

## Puntos críticos y de vigilancia
- Puntos Críticos
- Puntos de Vigilancia

Alto de la Mina (483 m)
Muntanya de l'Hostalera (357 m)
Barranc del Colom
Codoval
Escales
la Mallada
Coves del Tio Miquel
el Bonellet
Muntanya de la Mina
Corral d'Antolí
Corral de Miquel
Coves de Cesari
Capellades
Pla de Cerverola
el Botjar
el Coscollar
Fontanelles
Muntanyeta de Fava
el Canyaret
Pla de Fita
el Clot de Fita
els Algepsars dels Flares
camp de tir
el Rodeno
la Crespa
el Picaio
l'Estepar
Camí de la Ratlla
Barranc de la Catalana
Barranc del Molinet
N-225

AJUNTAMENT DE SAGUNT

# PLAN DE ACTUACIÓN MUNICIPAL FRENTE AL RIESGO DE INUNDACIONES

**PLANO 04.17. RIESGO DE INUNDACIÓN, INFRAESTRUCTURAS Y SERVICIOS BÁSICOS EN EL T.M. ZONA CODOVAL, ESCALES.**

ESCALA 1:7.500
0 75 150 225 m

Edición: sep-23 (rev. mar-24)
Datum: ETRS89
Coordenadas: UTM Huso 30

Fuente Cartográfica
Base: ICV
Series 1:5.000 y 1:50.000

NUEVAS TECNOLOGIAS FORESTALES,S.L.

ntforest

INSTITUT CARTOGRÀFIC VALENCIÀ

725000 730000 735000 740000

4405000 4400000 4395000 4390000

PLANO 05.17
PLANO 05.16
PLANO 05.14
PLANO 05.15
PLANO 05.02
PLANO 05.01
PLANO 05.13
PLANO 05.03
PLANO 05.04
PLANO 05.05
PLANO 05.06
PLANO 05.11
PLANO 05.10
PLANO 05.09
PLANO 05.12
PLANO 05.08
PLANO 05.07

Límite T.M.

Fisiografía
- Cimas
- Puntos de cota principales
- Curvas de nivel

Hidrología
Hidrologia puntual
- Fuente
- Pozo

Hidrología lineal
- Acueducto
- Margen río aguas permanentes
- Cauce, barranco, no permanente
- Canal, acequia
- Río y aguas permanentes
- Cauce o lecho fluvial
- Lago o laguna
- Canal
- Marisma

Infraestructuras de servicios
Puntuales
- Torre eléctrica
- Poste tendido eléctrico
- Antena repetidora
- Yacimiento arqueológico

LinealesServicios
- Conducción de abastecimiento
- Línea eléctrica
- Línea eléctrica Alta Tensión

Suelo edificado
- Urbana
- Aislada
- Industrial
- Ferrocarril

Red de carreteras principal
- Autopista
- Autovía
- Red Básica desdoblada
- Red básica única

Nivel de peligrosidad por inundación (PATRICOVA + SNZI)
- 1. Inundación frecuente (T=25) y calado alto (>0,8 m)
- 2. Inundación ocasional (T=100) y calado alto (>0,8 m)
- 3. Inundación frecuente (T=25) y calado bajo (<0,8 m)
- 4. Inundación ocasional (T=100) y calado bajo (<0,8 m)
- 5. Inundación excepcional (T=500) y calado alto (>0,8 m)
- 6. Inundación excepcional (T=500) y calado bajo (<0,8 m)
- Peligrosidad geomorfológica

Puntos críticos y de vigilancia
- Puntos Críticos
- Puntos de Vigilancia

Equipamientos y servicios
- Centro de enseñanza
- Balsa / Piscina
- Polideportivo, pabellón, fútbol
- Centro de atención primaria
- Hospital / Centro especialidades
- Centro social/ 3ª edad
- Auditorio / Casa de la Cultura
- Centro social
- Museo / Teatro / Cine
- Biblioteca
- Zonas de acampada / Camping
- Zonas recreativas
- Centros comerciales
- Tienda de alimentación
- Farmacia
- Hotel / Hostal / Pensión
- Centro o edificio religioso
- Monum. histórico, artístic o BIC

AJUNTAMENT DE SAGUNT

# PLAN DE ACTUACIÓN MUNICIPAL FRENTE AL RIESGO DE INUNDACIONES

**PLANO 05.00. RIESGO DE INUNDACIÓN, EQUIPAMIENTOS Y SERVICIOS EN EL T.M. PLANO GUÍA.**

ESCALA 1:40.000

0 400 800 1200 m

Edición: sep-23 (rev. mar-24)
Datum: ETRS89
Coordenadas: UTM Huso 30

Fuente Cartográfica
Base: ICV
Series 1:5.000 y 1:50.000

NUEVAS TECNOLOGIAS FORESTALES,S.L.

ntforest

INSTITUT CARTOGRÀFIC VALENCIÀ

739000
740000
741000
4400000
4399000
4398000
4397000

Límite T.M.

**Fisiografía**
- Cimas
- Puntos de cota principales
- Curvas de nivel

**Hidrología**

Hidrologia puntual
- Fuente
- Pozo

Hidrología lineal
- Acueducto
- Margen río aguas permanentes
- Cauce, barranco, no permanente
- Canal, acequia
- Río y aguas permanentes
- Cauce o lecho fluvial
- Lago o laguna
- Canal
- Marisma

**Infraestructuras de servicios**

Puntuales
- Torre eléctrica
- Poste tendido eléctrico
- Antena repetidora
- Yacimiento arqueológico

LinealesServicios
- Conducción de abastecimiento
- Línea eléctrica
- Línea eléctrica Alta Tensión

Suelo edificado
- Urbana
- Aislada
- Industrial
- Ferrocarril

Red de carreteras principal
- Autopista
- Autovía
- Red Básica desdoblada
- Red básica única

Nivel de peligrosidad por inundación (PATRICOVA + SNZI)
- 1. Inundación frecuente (T=25) y calado alto (>0,8 m)
- 2. Inundación ocasional (T=100) y calado alto (>0,8 m)
- 3. Inundación frecuente (T=25) y calado bajo (<0,8 m)
- 4. Inundación ocasional (T=100) y calado bajo (<0,8 m)
- 5. Inundación excepcional (T=500) y calado alto (>0,8 m)
- 6. Inundación excepcional (T=500) y calado bajo (<0,8 m)
- Peligrosidad geomorfológica

Puntos críticos y de vigilancia
- Puntos Críticos
- Puntos de Vigilancia

Equipamientos y servicios
- Centro de atención primaria
- Zonas de acampada / Camping
- Hotel / Hostal / Pensión

# AJUNTAMENT DE SAGUNT

# PLAN DE ACTUACIÓN MUNICIPAL FRENTE AL RIESGO DE INUNDACIONES

**PLANO 05.01. RIESGO DE INUNDACIÓN, EQUIPAMIENTOS Y SERVICIOS EN EL T.M. ZONA ALMARDÀ**

ESCALA 1:7.500

0 75 150 225 m

Edición: sep-23 (rev. mar-24)
Datum: ETRS89
Coordenadas: UTM Huso 30

Fuente Cartográfica
Base: ICV
Series 1:5.000 y 1:50.000

NUEVAS TECNOLOGIAS FORESTALES,S.L.

ntforest

INSTITUT CARTOGRÀFIC VALENCIÀ

735000 736000 737000 738000

4401000 4400000 4399000 4398000 4397000

Límite T.M.

**Fisiografía**
- Cimas
- Puntos de cota principales
- Curvas de nivel

**Hidrología**

Hidrologia puntual
- Fuente
- Pozo

Hidrología lineal
- Acueducto
- Margen río aguas permanentes
- Cauce, barranco, no permanente
- Canal, acequia
- Río y aguas permanentes
- Cauce o lecho fluvial
- Lago o laguna
- Canal
- Marisma

**Infraestructuras de servicios**

Puntuales
- Torre eléctrica
- Poste tendido eléctrico
- Antena repetidora
- Yacimiento arqueológico

LinealesServicios
- Conducción de abastecimiento
- Línea eléctrica
- Línea eléctrica Alta Tensión

Suelo edificado
- Urbana
- Aislada
- Industrial
- Ferrocarril

Red de carreteras principal
- Autopista
- Autovía
- Red Básica desdoblada
- Red básica única

Nivel de peligrosidad por inundación (PATRICOVA + SNZI)
- 1. Inundación frecuente (T=25) y calado alto (>0,8 m)
- 2. Inundación ocasional (T=100) y calado alto (>0,8 m)
- 3. Inundación frecuente (T=25) y calado bajo (<0,8 m)
- 4. Inundación ocasional (T=100) y calado bajo (<0,8 m)
- 5. Inundación excepcional (T=500) y calado alto (>0,8 m)
- 6. Inundación excepcional (T=500) y calado bajo (<0,8 m)
- Peligrosidad geomorfológica

**Puntos críticos y de vigilancia**
- Puntos Críticos
- Puntos de Vigilancia

**Equipamientos y servicios**
- Monum. histórico, artístic o BIC

N

# PLAN DE ACTUACIÓN MUNICIPAL FRENTE AL RIESGO DE INUNDACIONES

AJUNTAMENT DE SAGUNT

**PLANO 05.02. RIESGO DE INUNDACIÓN, EQUIPAMIENTOS Y SERVICIOS EN EL T.M. ZONA VENTORRILLO, AIXEBE Y MARJAL.**

ESCALA 1:10.000

0 100 200 300 m

Edición: sep-23 (rev. mar-24)
Datum: ETRS89
Coordenadas: UTM Huso 30

Fuente Cartográfica
Base: ICV
Series 1:5.000 y 1:50.000

NUEVAS TECNOLOGIAS FORESTALES,S.L.

ntforest

INSTITUT CARTOGRÀFIC VALENCIÀ

733000 733500 734000 734500

4397500 4397000 4396500 4396000 4395500 4395000

Límite T.M.

**Fisiografía**
- Cimas
- Puntos de cota principales
- Curvas de nivel

**Hidrología**

Hidrologia puntual
- Fuente
- Pozo

Hidrología lineal
- Acueducto
- Margen río aguas permanentes
- Cauce, barranco, no permanente
- Canal, acequia
- Río y aguas permanentes
- Cauce o lecho fluvial
- Lago o laguna
- Canal
- Marisma

**Infraestructuras de servicios**

Puntuales
- Torre eléctrica
- Poste tendido eléctrico
- Antena repetidora
- Yacimiento arqueológico

LinealesServicios
- Conducción de abastecimiento
- Línea eléctrica
- Línea eléctrica Alta Tensión

Suelo edificado
- Urbana
- Aislada
- Industrial
- Ferrocarril

Red de carreteras principal
- Autopista
- Autovía
- Red Básica desdoblada
- Red básica única

**Nivel de peligrosidad por inundación (PATRICOVA + SNZI)**
- 1. Inundación frecuente (T=25) y calado alto (>0,8 m)
- 2. Inundación ocasional (T=100) y calado alto (>0,8 m)
- 3. Inundación frecuente (T=25) y calado bajo (<0,8 m)
- 4. Inundación ocasional (T=100) y calado bajo (<0,8 m)
- 5. Inundación excepcional (T=500) y calado alto (>0,8 m)
- 6. Inundación excepcional (T=500) y calado bajo (<0,8 m)
- Peligrosidad geomorfológica

**Puntos críticos y de vigilancia**
- Puntos Críticos
- Puntos de Vigilancia

**Equipamientos y servicios**
- Centro de enseñanza
- Balsa / Piscina
- Polideportivo, pabellón, fútbol
- Centro de atención primaria
- Centro social/ 3ª edad
- Auditorio / Casa de la Cultura
- Centro social
- Museo / Teatro / Cine
- Biblioteca
- Centros comerciales
- Tienda de alimentación
- Farmacia
- Hotel / Hostal / Pensión
- Centro o edificio religioso
- Monum. histórico, artístic o BIC

# AJUNTAMENT DE SAGUNT

# PLAN DE ACTUACIÓN MUNICIPAL FRENTE AL RIESGO DE INUNDACIONES

**PLANO 05.03. RIESGO DE INUNDACIÓN, EQUIPAMIENTOS Y SERVICIOS EN EL T.M. NÚCLEO URBANO DE SAGUNTO.**

ESCALA 1:5.000

0 50 100 150 m

Edición: sep-23 (rev. mar-24)
Datum: ETRS89
Coordenadas: UTM Huso 30

Fuente Cartográfica
Base: ICV
Series 1:5.000 y 1:50.000

NUEVAS TECNOLOGIAS FORESTALES,S.L.

ntforest

INSTITUT CARTOGRÀFIC VALENCIÀ

734500 735000 735500 736000

4396500 4396000 4395500 4395000 4394500 4394000

Límite T.M.

**Fisiografía**
- Cimas
- Puntos de cota principales
- Curvas de nivel

**Hidrología**

Hidrologia puntual
- Fuente
- Pozo

Hidrología lineal
- Acueducto
- Margen río aguas permanentes
- Cauce, barranco, no permanente
- Canal, acequia
- Río y aguas permanentes
- Cauce o lecho fluvial
- Lago o laguna
- Canal
- Marisma

**Infraestructuras de servicios**

Puntuales
- Torre eléctrica
- Poste tendido eléctrico
- Antena repetidora
- Yacimiento arqueológico

LinealesServicios
- Conducción de abastecimiento
- Línea eléctrica
- Línea eléctrica Alta Tensión

Suelo edificado
- Urbana
- Aislada
- Industrial
- Ferrocarril

Red de carreteras principal
- Autopista
- Autovía
- Red Básica desdoblada
- Red básica única

Nivel de peligrosidad por inundación (PATRICOVA + SNZI)
- 1. Inundación frecuente (T=25) y calado alto (>0,8 m)
- 2. Inundación ocasional (T=100) y calado alto (>0,8 m)
- 3. Inundación frecuente (T=25) y calado bajo (<0,8 m)
- 4. Inundación ocasional (T=100) y calado bajo (<0,8 m)
- 5. Inundación excepcional (T=500) y calado alto (>0,8 m)
- 6. Inundación excepcional (T=500) y calado bajo (<0,8 m)
- Peligrosidad geomorfológica

Puntos críticos y de vigilancia
- Puntos Críticos
- Puntos de Vigilancia

Equipamientos y servicios
- Centro de enseñanza
- Balsa / Piscina
- Polideportivo, pabellón, fútbol
- Centro social/ 3ª edad
- Museo / Teatro / Cine
- Biblioteca
- Centros comerciales
- Tienda de alimentación

N

AJUNTAMENT DE SAGUNT

# PLAN DE ACTUACIÓN MUNICIPAL FRENTE AL RIESGO DE INUNDACIONES

**PLANO 05.04. RIESGO DE INUNDACIÓN, EQUIPAMIENTOS Y SERVICIOS EN EL T.M. ZONA INTERNUCLEOS, PAI FUSION.**

ESCALA 1:5.000

0 50 100 150 m

Edición: sep-23 (rev. mar-24)
Datum: ETRS89
Coordenadas: UTM Huso 30

Fuente Cartográfica
Base: ICV
Series 1:5.000 y 1:50.000

NUEVAS TECNOLOGIAS FORESTALES,S.L.

ntforest

INSTITUT CARTOGRÀFIC VALENCIÀ

736500 737000 737500 738000

4396000 4395500 4395000 4394500 4394000 4393500

Límite T.M.

**Fisiografía**
- Cimas
- Puntos de cota principales
- Curvas de nivel

**Hidrología**

Hidrologia puntual
- Fuente
- Pozo

Hidrología lineal
- Acueducto
- Margen río aguas permanentes
- Cauce, barranco, no permanente
- Canal, acequia
- Río y aguas permanentes
- Cauce o lecho fluvial
- Lago o laguna
- Canal
- Marisma

**Infraestructuras de servicios**

Puntuales
- Torre eléctrica
- Poste tendido eléctrico
- Antena repetidora
- Yacimiento arqueológico

LinealesServicios
- Conducción de abastecimiento
- Línea eléctrica
- Línea eléctrica Alta Tensión

Suelo edificado
- Urbana
- Aislada
- Industrial
- Ferrocarril

Red de carreteras principal
- Autopista
- Autovía
- Red Básica desdoblada
- Red básica única

Nivel de peligrosidad por inundación (PATRICOVA + SNZI)
- 1. Inundación frecuente (T=25) y calado alto (>0,8 m)
- 2. Inundación ocasional (T=100) y calado alto (>0,8 m)
- 3. Inundación frecuente (T=25) y calado bajo (<0,8 m)
- 4. Inundación ocasional (T=100) y calado bajo (<0,8 m)
- 5. Inundación excepcional (T=500) y calado alto (>0,8 m)
- 6. Inundación excepcional (T=500) y calado bajo (<0,8 m)
- Peligrosidad geomorfológica

Puntos críticos y de vigilancia
- Puntos Críticos
- Puntos de Vigilancia

Equipamientos y servicios
- Centro de enseñanza
- Balsa / Piscina
- Polideportivo, pabellón, fútbol
- Centro de atención primaria
- Hospital / Centro especialidades
- Centro social/ 3ª edad
- Biblioteca
- Tienda de alimentación
- Farmacia
- Hotel / Hostal / Pensión
- Centro o edificio religioso
- Monum. histórico, artístic o BIC

N

AJUNTAMENT DE SAGUNT

# PLAN DE ACTUACIÓN MUNICIPAL FRENTE AL RIESGO DE INUNDACIONES

**PLANO 05.05. RIESGO DE INUNDACIÓN, EQUIPAMIENTOS Y SERVICIOS EN EL T.M. NÚCLEO PUERTO DE SAGUNTO (OESTE).**

ESCALA 1:5.000

0 50 100 150 m

Edición: sep-23 (rev. mar-24)
Datum: ETRS89
Coordenadas: UTM Huso 30

Fuente Cartográfica
Base: ICV
Series 1:5.000 y 1:50.000

NUEVAS TECNOLOGIAS FORESTALES,S.L.

ntforest

INSTITUT CARTOGRÀFIC VALENCIÀ

738000 738500 739000 739500

4395500 4395000 4394500 4394000 4393500 4393000

Límite T.M.

**Fisiografía**
- Cimas
- Puntos de cota principales
- Curvas de nivel

**Hidrología**

Hidrologia puntual
- Fuente
- Pozo

Hidrología lineal
- Acueducto
- Margen río aguas permanentes
- Cauce, barranco, no permanente
- Canal, acequia
- Río y aguas permanentes
- Cauce o lecho fluvial
- Lago o laguna
- Canal
- Marisma

**Infraestructuras de servicios**

Puntuales
- Torre eléctrica
- Poste tendido eléctrico
- Antena repetidora
- Yacimiento arqueológico

LinealesServicios
- Conducción de abastecimiento
- Línea eléctrica
- Línea eléctrica Alta Tensión

**Suelo edificado**
- Urbana
- Aislada
- Industrial
- Ferrocarril

**Red de carreteras principal**
- Autopista
- Autovía
- Red Básica desdoblada
- Red básica única

**Nivel de peligrosidad por inundación (PATRICOVA + SNZI)**
- 1. Inundación frecuente (T=25) y calado alto (>0,8 m)
- 2. Inundación ocasional (T=100) y calado alto (>0,8 m)
- 3. Inundación frecuente (T=25) y calado bajo (<0,8 m)
- 4. Inundación ocasional (T=100) y calado bajo (<0,8 m)
- 5. Inundación excepcional (T=500) y calado alto (>0,8 m)
- 6. Inundación excepcional (T=500) y calado bajo (<0,8 m)
- Peligrosidad geomorfológica

**Puntos críticos y de vigilancia**
- Puntos Críticos
- Puntos de Vigilancia

**Equipamientos y servicios**
- Centro de enseñanza
- Balsa / Piscina
- Polideportivo, pabellón, fútbol
- Centro de atención primaria
- Hospital / Centro especialidades
- Centro social/ 3ª edad
- Auditorio / Casa de la Cultura
- Centro social
- Museo / Teatro / Cine
- Biblioteca
- Tienda de alimentación
- Farmacia
- Hotel / Hostal / Pensión
- Centro o edificio religioso
- Monum. histórico, artístic o BIC

Riu Palància / Río Palancia

AJUNTAMENT DE SAGUNT

# PLAN DE ACTUACIÓN MUNICIPAL FRENTE AL RIESGO DE INUNDACIONES

**PLANO 05.06. RIESGO DE INUNDACIÓN, EQUIPAMIENTOS Y SERVICIOS EN EL T.M. NÚCLEO PUERTO DE SAGUNTO (ESTE).**

ESCALA 1:5.000

0 50 100 150 m

Edición: sep-23 (rev. mar-24)
Datum: ETRS89
Coordenadas: UTM Huso 30

Fuente Cartográfica
Base: ICV
Series 1:5.000 y 1:50.000

NUEVAS TECNOLOGIAS FORESTALES,S.L.

ntforest

INSTITUT CARTOGRÀFIC VALENCIÀ

738500 739000 739500 740000 740500

4393500 4393000 4392500 4392000 4391500 4391000 4390500

Límite T.M.

**Fisiografía**
- Cimas
- Puntos de cota principales
- Curvas de nivel

**Hidrología**

Hidrologia puntual
- Fuente
- Pozo

Hidrología lineal
- Acueducto
- Margen río aguas permanentes
- Cauce, barranco, no permanente
- Canal, acequia

- Río y aguas permanentes
- Cauce o lecho fluvial
- Lago o laguna
- Canal
- Marisma

**Infraestructuras de servicios**

Puntuales
- Torre eléctrica
- Poste tendido eléctrico
- Antena repetidora
- Yacimiento arqueológico

LinealesServicios
- Conducción de abastecimiento
- Línea eléctrica
- Línea eléctrica Alta Tensión

Suelo edificado
- Urbana
- Aislada
- Industrial
- Ferrocarril

Red de carreteras principal
- Autopista
- Autovía
- Red Básica desdoblada
- Red básica única

Nivel de peligrosidad por inundación (PATRICOVA + SNZI)
- 1. Inundación frecuente (T=25) y calado alto (>0,8 m)
- 2. Inundación ocasional (T=100) y calado alto (>0,8 m)
- 3. Inundación frecuente (T=25) y calado bajo (<0,8 m)
- 4. Inundación ocasional (T=100) y calado bajo (<0,8 m)
- 5. Inundación excepcional (T=500) y calado alto (>0,8 m)
- 6. Inundación excepcional (T=500) y calado bajo (<0,8 m)
- Peligrosidad geomorfológica

Puntos críticos y de vigilancia
- Puntos Críticos
- Puntos de Vigilancia

Equipamientos y servicios
- Centro social/ 3ª edad
- Auditorio / Casa de la Cultura
- Museo / Teatro / Cine
- Farmacia
- Centro o edificio religioso
- Monum. histórico, artístic o BIC

Playa del Port de Sagunt

Port Industrial de Sagu

V-23

11

N

AJUNTAMENT DE SAGUNT

# PLAN DE ACTUACIÓN MUNICIPAL FRENTE AL RIESGO DE INUNDACIONES

**PLANO 05.07. RIESGO DE INUNDACIÓN, EQUIPAMIENTOS Y SERVICIOS EN EL T.M. ZONA INTERIOR PUERTO.**

ESCALA 1:6.000

0 60 120 180 m

Edición: sep-23 (rev. mar-24)
Datum: ETRS89
Coordenadas: UTM Huso 30

Fuente Cartográfica
Base: ICV
Series 1:5.000 y 1:50.000

NUEVAS TECNOLOGIAS FORESTALES,S.L.

ntforest

INSTITUT CARTOGRÀFIC VALENCIÀ

734000 735000 736000 737000

4394000 4393000 4392000 4391000 4390000 4389000

Límite T.M.

**Fisiografía**
- Cimas
- Puntos de cota principales
- Curvas de nivel

**Hidrología**

Hidrologia puntual
- Fuente
- Pozo

Hidrología lineal
- Acueducto
- Margen río aguas permanentes
- Cauce, barranco, no permanente
- Canal, acequia
- Río y aguas permanentes
- Cauce o lecho fluvial
- Lago o laguna
- Canal
- Marisma

**Infraestructuras de servicios**

Puntuales
- Torre eléctrica
- Poste tendido eléctrico
- Antena repetidora
- Yacimiento arqueológico

LinealesServicios
- Conducción de abastecimiento
- Línea eléctrica
- Línea eléctrica Alta Tensión

Suelo edificado
- Urbana
- Aislada
- Industrial
- Ferrocarril

Red de carreteras principal
- Autopista
- Autovía
- Red Básica desdoblada
- Red básica única

Nivel de peligrosidad por inundación (PATRICOVA + SNZI)
- 1. Inundación frecuente (T=25) y calado alto (>0,8 m)
- 2. Inundación ocasional (T=100) y calado alto (>0,8 m)
- 3. Inundación frecuente (T=25) y calado bajo (<0,8 m)
- 4. Inundación ocasional (T=100) y calado bajo (<0,8 m)
- 5. Inundación excepcional (T=500) y calado alto (>0,8 m)
- 6. Inundación excepcional (T=500) y calado bajo (<0,8 m)
- Peligrosidad geomorfológica

Puntos críticos y de vigilancia
- Puntos Críticos
- Puntos de Vigilancia

Equipamientos y servicios
- Tienda de alimentación
- Centro o edificio religioso
- Monum. histórico, artístic o BIC

# PLAN DE ACTUACIÓN MUNICIPAL FRENTE AL RIESGO DE INUNDACIONES

**PLANO 05.08. RIESGO DE INUNDACIÓN, EQUIPAMIENTOS Y SERVICIOS EN EL T.M. ZONA GRAU VELL, MARJAL DEL MORO Y P.I. PARC SAGUNT.**

ESCALA 1:10.000

0 100 200 300 m

Edición: sep-23 (rev. mar-24)
Datum: ETRS89
Coordenadas: UTM Huso 30

Fuente Cartográfica
Base: ICV
Series 1:5.000 y 1:50.000

AJUNTAMENT DE SAGUNT

NUEVAS TECNOLOGIAS FORESTALES,S.L.

ntforest

INSTITUT CARTOGRÀFIC VALENCIÀ

736500 737000 737500 738000 738500

4394500 4394000 4393500 4393000 4392500 4392000 4391500

Límite T.M.

**Fisiografía**
- Cimas
- Puntos de cota principales
- Curvas de nivel

**Hidrología**

Hidrologia puntual
- Fuente
- Pozo

Hidrología lineal
- Acueducto
- Margen río aguas permanentes
- Cauce, barranco, no permanente
- Canal, acequia
- Río y aguas permanentes
- Cauce o lecho fluvial
- Lago o laguna
- Canal
- Marisma

**Infraestructuras de servicios**

Puntuales
- Torre eléctrica
- Poste tendido eléctrico
- Antena repetidora
- Yacimiento arqueológico

LinealesServicios
- Conducción de abastecimiento
- Línea eléctrica
- Línea eléctrica Alta Tensión

Suelo edificado
- Urbana
- Aislada
- Industrial
- Ferrocarril

Red de carreteras principal
- Autopista
- Autovía
- Red Básica desdoblada
- Red básica única

Nivel de peligrosidad por inundación (PATRICOVA + SNZI)
- 1. Inundación frecuente (T=25) y calado alto (>0,8 m)
- 2. Inundación ocasional (T=100) y calado alto (>0,8 m)
- 3. Inundación frecuente (T=25) y calado bajo (<0,8 m)
- 4. Inundación ocasional (T=100) y calado bajo (<0,8 m)
- 5. Inundación excepcional (T=500) y calado alto (>0,8 m)
- 6. Inundación excepcional (T=500) y calado bajo (<0,8 m)
- Peligrosidad geomorfológica

Puntos críticos y de vigilancia
- Puntos Críticos
- Puntos de Vigilancia

Equipamientos y servicios
- Centro de enseñanza
- Polideportivo, pabellón, fútbol
- Centro de atención primaria
- Hospital / Centro especialidades
- Centro social/ 3ª edad
- Auditorio / Casa de la Cultura
- Centro social
- Museo / Teatro / Cine
- Biblioteca
- Tienda de alimentación
- Farmacia
- Hotel / Hostal / Pensión
- Centro o edificio religioso
- Monum. histórico, artístic o BIC

N

AJUNTAMENT DE SAGUNT

# PLAN DE ACTUACIÓN MUNICIPAL FRENTE AL RIESGO DE INUNDACIONES

**PLANO 05.09. RIESGO DE INUNDACIÓN, EQUIPAMIENTOS Y SERVICIOS EN EL T.M. ZONA POL. IND. INGRUINSA, ALTOS HORNOS Y PUERTO.**

ESCALA 1:6.000

0 60 120 180 m

Edición: sep-23 (rev. mar-24)
Datum: ETRS89
Coordenadas: UTM Huso 30

Fuente Cartográfica
Base: ICV
Series 1:5.000 y 1:50.000

NUEVAS TECNOLOGIAS FORESTALES,S.L.

ntforest

INSTITUT CARTOGRÀFIC VALENCIÀ

734000 735000 736000

4396000 4395000 4394000 4393000 4392000

Límite T.M.

**Fisiografía**
- Cimas
- Puntos de cota principales
- Curvas de nivel

**Hidrología**

Hidrologia puntual
- Fuente
- Pozo

Hidrología lineal
- Acueducto
- Margen río aguas permanentes
- Cauce, barranco, no permanente
- Canal, acequia
- Río y aguas permanentes
- Cauce o lecho fluvial
- Lago o laguna
- Canal
- Marisma

**Infraestructuras de servicios**

Puntuales
- Torre eléctrica
- Poste tendido eléctrico
- Antena repetidora
- Yacimiento arqueológico

LinealesServicios
- Conducción de abastecimiento
- Línea eléctrica
- Línea eléctrica Alta Tensión

Suelo edificado
- Urbana
- Aislada
- Industrial
- Ferrocarril

Red de carreteras principal
- Autopista
- Autovía
- Red Básica desdoblada
- Red básica única

Nivel de peligrosidad por inundación (PATRICOVA + SNZI)
- 1. Inundación frecuente (T=25) y calado alto (>0,8 m)
- 2. Inundación ocasional (T=100) y calado alto (>0,8 m)
- 3. Inundación frecuente (T=25) y calado bajo (<0,8 m)
- 4. Inundación ocasional (T=100) y calado bajo (<0,8 m)
- 5. Inundación excepcional (T=500) y calado alto (>0,8 m)
- 6. Inundación excepcional (T=500) y calado bajo (<0,8 m)
- Peligrosidad geomorfológica

Puntos críticos y de vigilancia
- Puntos Críticos
- Puntos de Vigilancia

Equipamientos y servicios
- Centro de enseñanza
- Balsa / Piscina
- Polideportivo, pabellón, fútbol
- Centro de atención primaria
- Centro social/ 3ª edad
- Centro social
- Museo / Teatro / Cine
- Biblioteca
- Centros comerciales
- Tienda de alimentación
- Farmacia
- Hotel / Hostal / Pensión
- Centro o edificio religioso
- Monum. histórico, artístic o BIC

N

AJUNTAMENT DE SAGUNT

# PLAN DE ACTUACIÓN MUNICIPAL FRENTE AL RIESGO DE INUNDACIONES

**PLANO 05.10. RIESGO DE INUNDACIÓN, EQUIPAMIENTOS Y SERVICIOS EN EL T.M. ZONA POL. IND. SEPES, CAMÍ LA MAR, EUCOLSA Y VALLESA.**

ESCALA 1:7.500

0 75 150 225 m

Edición: sep-23 (rev. mar-24)
Datum: ETRS89
Coordenadas: UTM Huso 30

Fuente Cartográfica
Base: ICV
Series 1:5.000 y 1:50.000

NUEVAS TECNOLOGIAS FORESTALES,S.L.

ntforest

INSTITUT CARTOGRÀFIC VALENCIÀ

730000 731000 732000 733000

4395000 4394000 4393000 4392000 4391000

Límite T.M.

## Fisiografía
- Cimas
- Puntos de cota principales
- Curvas de nivel

## Hidrología
### Hidrologia puntual
- Fuente
- Pozo

### Hidrología lineal
- Acueducto
- Margen río aguas permanentes
- Cauce, barranco, no permanente
- Canal, acequia
- Río y aguas permanentes
- Cauce o lecho fluvial
- Lago o laguna
- Canal
- Marisma

## Infraestructuras de servicios
### Puntuales
- Torre eléctrica
- Poste tendido eléctrico
- Antena repetidora
- Yacimiento arqueológico

### LinealesServicios
- Conducción de abastecimiento
- Línea eléctrica
- Línea eléctrica Alta Tensión

### Suelo edificado
- Urbana
- Aislada
- Industrial
- Ferrocarril

### Red de carreteras principal
- Autopista
- Autovía
- Red Básica desdoblada
- Red básica única

## Nivel de peligrosidad por inundación (PATRICOVA + SNZI)
- 1. Inundación frecuente (T=25) y calado alto (>0,8 m)
- 2. Inundación ocasional (T=100) y calado alto (>0,8 m)
- 3. Inundación frecuente (T=25) y calado bajo (<0,8 m)
- 4. Inundación ocasional (T=100) y calado bajo (<0,8 m)
- 5. Inundación excepcional (T=500) y calado alto (>0,8 m)
- 6. Inundación excepcional (T=500) y calado bajo (<0,8 m)
- Peligrosidad geomorfológica

## Puntos críticos y de vigilancia
- Puntos Críticos
- Puntos de Vigilancia

## Equipamientos y servicios
- Centro de enseñanza
- Polideportivo, pabellón, fútbol
- Centro social/ 3ª edad
- Centro social
- Museo / Teatro / Cine
- Farmacia
- Hotel / Hostal / Pensión
- Centro o edificio religioso
- Monum. histórico, artístico o BIC

# AJUNTAMENT DE SAGUNT

# PLAN DE ACTUACIÓN MUNICIPAL FRENTE AL RIESGO DE INUNDACIONES

**PLANO 05.11. RIESGO DE INUNDACIÓN, EQUIPAMIENTOS Y SERVICIOS EN EL T.M. ZONA SUROESTE.**

ESCALA 1:10.000

0 100 200 300 m

Edición: sep-23 (rev. mar-24)
Datum: ETRS89
Coordenadas: UTM Huso 30

Fuente Cartográfica
Base: ICV
Series 1:5.000 y 1:50.000

NUEVAS TECNOLOGIAS FORESTALES,S.L.

ntforest

INSTITUT CARTOGRÀFIC VALENCIÀ

725000 726000 727000 728000

4394000 4393000 4392000 4391000 4390000 4389000

Límite T.M.

**Fisiografía**
- Cimas
- Puntos de cota principales
- Curvas de nivel

**Hidrología**

Hidrologia puntual
- Fuente
- Pozo

Hidrología lineal
- Acueducto
- Margen río aguas permanentes
- Cauce, barranco, no permanente
- Canal, acequia
- Río y aguas permanentes
- Cauce o lecho fluvial
- Lago o laguna
- Canal
- Marisma

**Infraestructuras de servicios**

Puntuales
- Torre eléctrica
- Poste tendido eléctrico
- Antena repetidora
- Yacimiento arqueológico

LinealesServicios
- Conducción de abastecimiento
- Línea eléctrica
- Línea eléctrica Alta Tensión

Suelo edificado
- Urbana
- Aislada
- Industrial
- Ferrocarril

Red de carreteras principal
- Autopista
- Autovía
- Red Básica desdoblada
- Red básica única

**Nivel de peligrosidad por inundación (PATRICOVA + SNZI)**
- 1. Inundación frecuente (T=25) y calado alto (>0,8 m)
- 2. Inundación ocasional (T=100) y calado alto (>0,8 m)
- 3. Inundación frecuente (T=25) y calado bajo (<0,8 m)
- 4. Inundación ocasional (T=100) y calado bajo (<0,8 m)
- 5. Inundación excepcional (T=500) y calado alto (>0,8 m)
- 6. Inundación excepcional (T=500) y calado bajo (<0,8 m)
- Peligrosidad geomorfológica

**Puntos críticos y de vigilancia**
- Puntos Críticos
- Puntos de Vigilancia

**Equipamientos y servicios**
- Zonas de acampada / Camping

N

AJUNTAMENT DE SAGUNT

# PLAN DE ACTUACIÓN MUNICIPAL FRENTE AL RIESGO DE INUNDACIONES

**PLANO 05.12. RIESGO DE INUNDACIÓN, EQUIPAMIENTOS Y SERVICIOS EN EL T.M. ZONA MONTEPICAIO, CALDERONA.**

ESCALA 1:10.000

0 100 200 300 m

Edición: sep-23 (rev. mar-24)
Datum: ETRS89
Coordenadas: UTM Huso 30

Fuente Cartográfica
Base: ICV
Series 1:5.000 y 1:50.000

NUEVAS TECNOLOGIAS FORESTALES,S.L.

ntforest

INSTITUT CARTOGRÀFIC VALENCIÀ

730000 731000 732000 733000

4397000 4396000 4395000 4394000

N

Límite T.M.

**Fisiografía**
- Cimas
- Puntos de cota principales
- Curvas de nivel

**Hidrología**

Hidrologia puntual
- Fuente
- Pozo

Hidrología lineal
- Acueducto
- Margen río aguas permanentes
- Cauce, barranco, no permanente
- Canal, acequia
- Río y aguas permanentes
- Cauce o lecho fluvial
- Lago o laguna
- Canal
- Marisma

**Infraestructuras de servicios**

Puntuales
- Torre eléctrica
- Poste tendido eléctrico
- Antena repetidora
- Yacimiento arqueológico

LinealesServicios
- Conducción de abastecimiento
- Línea eléctrica
- Línea eléctrica Alta Tensión

Suelo edificado
- Urbana
- Aislada
- Industrial
- Ferrocarril

Red de carreteras principal
- Autopista
- Autovía
- Red Básica desdoblada
- Red básica única

**Nivel de peligrosidad por inundación (PATRICOVA + SNZI)**
- 1. Inundación frecuente (T=25) y calado alto (>0,8 m)
- 2. Inundación ocasional (T=100) y calado alto (>0,8 m)
- 3. Inundación frecuente (T=25) y calado bajo (<0,8 m)
- 4. Inundación ocasional (T=100) y calado bajo (<0,8 m)
- 5. Inundación excepcional (T=500) y calado alto (>0,8 m)
- 6. Inundación excepcional (T=500) y calado bajo (<0,8 m)
- Peligrosidad geomorfológica

**Puntos críticos y de vigilancia**
- Puntos Críticos
- Puntos de Vigilancia

**Equipamientos y servicios**
- Centro de enseñanza
- Polideportivo, pabellón, fútbol
- Centro de atención primaria
- Centro social/ 3ª edad
- Tienda de alimentación
- Farmacia
- Hotel / Hostal / Pensión
- Centro o edificio religioso
- Monum. histórico, artístic o BIC

PV-1 9 40

# PLAN DE ACTUACIÓN MUNICIPAL FRENTE AL RIESGO DE INUNDACIONES

**PLANO 05.13. RIESGO DE INUNDACIÓN, EQUIPAMIENTOS Y SERVICIOS EN EL T.M. ZONA PLA D'EN BOU, LA PINADA Y PERUGA.**

ESCALA 1:7.500

0 75 150 225 m

Edición: sep-23 (rev. mar-24)
Datum: ETRS89
Coordenadas: UTM Huso 30

Fuente Cartográfica
Base: ICV
Series 1:5.000 y 1:50.000

AJUNTAMENT DE SAGUNT

NUEVAS TECNOLOGIAS FORESTALES,S.L.

ntforest

INSTITUT CARTOGRÀFIC VALENCIÀ

730000 731000 732000

4401000 4400000 4399000 4398000 4397000

Límite T.M.

**Fisiografía**
- Cimas
- Puntos de cota principales
- Curvas de nivel

**Hidrología**

Hidrologia puntual
- Fuente
- Pozo

Hidrología lineal
- Acueducto
- Margen río aguas permanentes
- Cauce, barranco, no permanente
- Canal, acequia
- Río y aguas permanentes
- Cauce o lecho fluvial
- Lago o laguna
- Canal
- Marisma

**Infraestructuras de servicios**

Puntuales
- Torre eléctrica
- Poste tendido eléctrico
- Antena repetidora
- Yacimiento arqueológico

LinealesServicios
- Conducción de abastecimiento
- Línea eléctrica
- Línea eléctrica Alta Tensión

Suelo edificado
- Urbana
- Aislada
- Industrial
- Ferrocarril

Red de carreteras principal
- Autopista
- Autovía
- Red Básica desdoblada
- Red básica única

Nivel de peligrosidad por inundación (PATRICOVA + SNZI)
- 1. Inundación frecuente (T=25) y calado alto (>0,8 m)
- 2. Inundación ocasional (T=100) y calado alto (>0,8 m)
- 3. Inundación frecuente (T=25) y calado bajo (<0,8 m)
- 4. Inundación ocasional (T=100) y calado bajo (<0,8 m)
- 5. Inundación excepcional (T=500) y calado alto (>0,8 m)
- 6. Inundación excepcional (T=500) y calado bajo (<0,8 m)
- Peligrosidad geomorfológica

Puntos críticos y de vigilancia
- Puntos Críticos
- Puntos de Vigilancia

Equipamientos y servicios
- Centro de enseñanza
- Zonas recreativas

N

AJUNTAMENT DE SAGUNT

# PLAN DE ACTUACIÓN MUNICIPAL FRENTE AL RIESGO DE INUNDACIONES

**PLANO 05.14. RIESGO DE INUNDACIÓN, EQUIPAMIENTOS Y SERVICIOS EN EL T.M. ZONA CAMÍ VELL DE TEROL**

ESCALA 1:7.500

0 75 150 225 m

Edición: sep-23 (rev. mar-24)
Datum: ETRS89
Coordenadas: UTM Huso 30

Fuente Cartográfica
Base: ICV
Series 1:5.000 y 1:50.000

NUEVAS TECNOLOGIAS FORESTALES,S.L.

ntforest

INSTITUT CARTOGRÀFIC VALENCIÀ

732000
733000
734000
4401000
4400000
4399000
4398000

Límite T.M.

**Fisiografía**
- Cimas
- Puntos de cota principales
- Curvas de nivel

**Hidrología**

Hidrologia puntual
- Fuente
- Pozo

Hidrología lineal
- Acueducto
- Margen río aguas permanentes
- Cauce, barranco, no permanente
- Canal, acequia
- Río y aguas permanentes
- Cauce o lecho fluvial
- Lago o laguna
- Canal
- Marisma

**Infraestructuras de servicios**

Puntuales
- Torre eléctrica
- Poste tendido eléctrico
- Antena repetidora
- Yacimiento arqueológico

LinealesServicios
- Conducción de abastecimiento
- Línea eléctrica
- Línea eléctrica Alta Tensión

Suelo edificado
- Urbana
- Aislada
- Industrial
- Ferrocarril

Red de carreteras principal
- Autopista
- Autovía
- Red Básica desdoblada
- Red básica única

Nivel de peligrosidad por inundación (PATRICOVA + SNZI)
- 1. Inundación frecuente (T=25) y calado alto (>0,8 m)
- 2. Inundación ocasional (T=100) y calado alto (>0,8 m)
- 3. Inundación frecuente (T=25) y calado bajo (<0,8 m)
- 4. Inundación ocasional (T=100) y calado bajo (<0,8 m)
- 5. Inundación excepcional (T=500) y calado alto (>0,8 m)
- 6. Inundación excepcional (T=500) y calado bajo (<0,8 m)
- Peligrosidad geomorfológica

Puntos críticos y de vigilancia
- Puntos Críticos
- Puntos de Vigilancia

Equipamientos y servicios
- Centro de enseñanza
- Centro o edificio religioso

N

# PLAN DE ACTUACIÓN MUNICIPAL FRENTE AL RIESGO DE INUNDACIONES

**PLANO 05.15. RIESGO DE INUNDACIÓN, EQUIPAMIENTOS Y SERVICIOS EN EL T.M. ZONA TRES BARRANCS, INTERIOR.**

AJUNTAMENT DE SAGUNT

ESCALA 1:7.500

0 75 150 225 m

Edición: sep-23 (rev. mar-24)
Datum: ETRS89
Coordenadas: UTM Huso 30

Fuente Cartográfica
Base: ICV
Series 1:5.000 y 1:50.000

NUEVAS TECNOLOGIAS FORESTALES,S.L.

ntforest

INSTITUT CARTOGRÀFIC VALENCIÀ

729000 730000 731000

4405000 4404000 4403000 4402000 4401000

Límite T.M.

Fisiografía
- Cimas
- Puntos de cota principales
- Curvas de nivel

Hidrología
Hidrologia puntual
- Fuente
- Pozo

Hidrología lineal
- Acueducto
- Margen río aguas permanentes
- Cauce, barranco, no permanente
- Canal, acequia
- Río y aguas permanentes
- Cauce o lecho fluvial
- Lago o laguna
- Canal
- Marisma

Infraestructuras de servicios
Puntuales
- Torre eléctrica
- Poste tendido eléctrico
- Antena repetidora
- Yacimiento arqueológico

LinealesServicios
- Conducción de abastecimiento
- Línea eléctrica
- Línea eléctrica Alta Tensión

Suelo edificado
- Urbana
- Aislada
- Industrial
- Ferrocarril

Red de carreteras principal
- Autopista
- Autovía
- Red Básica desdoblada
- Red básica única

Nivel de peligrosidad por inundación (PATRICOVA + SNZI)
- 1. Inundación frecuente (T=25) y calado alto (>0,8 m)
- 2. Inundación ocasional (T=100) y calado alto (>0,8 m)
- 3. Inundación frecuente (T=25) y calado bajo (<0,8 m)
- 4. Inundación ocasional (T=100) y calado bajo (<0,8 m)
- 5. Inundación excepcional (T=500) y calado alto (>0,8 m)
- 6. Inundación excepcional (T=500) y calado bajo (<0,8 m)
- Peligrosidad geomorfológica

Puntos críticos y de vigilancia
- Puntos Críticos
- Puntos de Vigilancia

Equipamientos y servicios
- Zonas recreativas
- Monum. histórico, artístic o BIC

N

# PLAN DE ACTUACIÓN MUNICIPAL FRENTE AL RIESGO DE INUNDACIONES

**PLANO 05.16. RIESGO DE INUNDACIÓN, EQUIPAMIENTOS Y SERVICIOS EN EL T.M. ZONAS POVITXOL, EN PERE GIL.**

AJUNTAMENT DE SAGUNT

ESCALA 1:7.500

0 75 150 225 m

Edición: sep-23 (rev. mar-24)
Datum: ETRS89
Coordenadas: UTM Huso 30

Fuente Cartográfica
Base: ICV
Series 1:5.000 y 1:50.000

NUEVAS TECNOLOGIAS FORESTALES,S.L.

ntforest

INSTITUT CARTOGRÀFIC VALENCIÀ

729000 730000 731000

4409000 4408000 4407000 4406000 4405000

Límite T.M.

## Fisiografía
- Cimas
- Puntos de cota principales
- Curvas de nivel

## Hidrología
### Hidrologia puntual
- Fuente
- Pozo

### Hidrología lineal
- Acueducto
- Margen río aguas permanentes
- Cauce, barranco, no permanente
- Canal, acequia
- Río y aguas permanentes
- Cauce o lecho fluvial
- Lago o laguna
- Canal
- Marisma

## Infraestructuras de servicios
### Puntuales
- Torre eléctrica
- Poste tendido eléctrico
- Antena repetidora
- Yacimiento arqueológico

### LinealesServicios
- Conducción de abastecimiento
- Línea eléctrica
- Línea eléctrica Alta Tensión

### Suelo edificado
- Urbana
- Aislada
- Industrial
- Ferrocarril

### Red de carreteras principal
- Autopista
- Autovía
- Red Básica desdoblada
- Red básica única

## Nivel de peligrosidad por inundación (PATRICOVA + SNZI)
- 1. Inundación frecuente (T=25) y calado alto (>0,8 m)
- 2. Inundación ocasional (T=100) y calado alto (>0,8 m)
- 3. Inundación frecuente (T=25) y calado bajo (<0,8 m)
- 4. Inundación ocasional (T=100) y calado bajo (<0,8 m)
- 5. Inundación excepcional (T=500) y calado alto (>0,8 m)
- 6. Inundación excepcional (T=500) y calado bajo (<0,8 m)
- Peligrosidad geomorfológica

## Puntos críticos y de vigilancia
- Puntos Críticos
- Puntos de Vigilancia

## Equipamientos y servicios
- Zonas recreativas

Alto de la Mina (483 m)
Muntanya de l'Hostalera (357 m)
Barranc del Colom
Codoval
Escales
Campament Municipal d'Escales
la Mallada
Coves del Tio Miquel
el Bonellet
Muntanya de la Mina
Corral d'Antoli
Corral de Miquel
Coves de Cesari
Capellades
Pla de Cerverola
el Coscollar
el Botjar
els Algepsars dels Flares
Pla de Fita
el Clot de Fita
Fontanelles
camp de tir
Muntanyeta de Fava
el Canyaret
Barranc de la Catalana
Barranc de l'Horta
el Rodeno
la Crespa
el Picaio
l'Estepar
Camí de la Ratlla
Camí de l'Estepar
Camí de Cesari
Camí de Capellades
N-225

AJUNTAMENT DE SAGUNT

# PLAN DE ACTUACIÓN MUNICIPAL FRENTE AL RIESGO DE INUNDACIONES

**PLANO 05.17. RIESGO DE INUNDACIÓN, EQUIPAMIENTOS Y SERVICIOS EN EL T.M. ZONA CODOVAL, ESCALES.**

ESCALA 1:7.500

0 75 150 225 m

Edición: sep-23 (rev. mar-24)
Datum: ETRS89
Coordenadas: UTM Huso 30

Fuente Cartográfica
Base: ICV
Series 1:5.000 y 1:50.000

NUEVAS TECNOLOGIAS FORESTALES,S.L.

ntforest

INSTITUT CARTOGRÀFIC VALENCIÀ

725000 730000 735000 740000

4405000 4400000 4395000 4390000

PLANO 06.17

PLANO 06.16

PLANO 06.14

PLANO 06.15

PLANO 06.02

PLANO 06.01

PLANO 06.13

PLANO 06.03

PLANO 06.04

PLANO 06.05

PLANO 06.06

PLANO 06.12

PLANO 06.11

PLANO 06.10

PLANO 06.09

PLANO 06.08

PLANO 06.07

Alto de la Mina (483 m)

Muntanya de l'Hostalera (357 m)

Muntanya de la Frontera (377 m)

El Pere Gil

La Corona

Muntanya de Rubio

El Povitxol

Costa del Volant

Font de Ribera

Muntanya de Forneu

Tres Barrancs

Pla d'Alup (Petrés)

Ponera

Bonilles

Perdigó

Pla d'En Bou

Monte Caruana

Partidors

Sagunto

Puerto de Sagunto

Parc Industrial SEPES

Parc Sagunt II

Parc Sagunt I

Pol. Químico

Pervés de Guaita (403 m)

El Palleras (399 m)

El Picaio (372 m)

Monte Picaio

Santo Espíritu

Monasterios

Salt del Cavall

Colejalá

Cabeç Roig

Límite T.M.

Fisiografía

Cimas

Puntos de cota principales

Curvas de nivel

Hidrología

Hidrologia puntual

Fuente

Pozo

Hidrología lineal

Acueducto

Margen río aguas permanentes

Cauce, barranco, no permanente

Canal, acequia

Río y aguas permanentes

Cauce o lecho fluvial

Lago o laguna

Canal

Marisma

Infraestructuras de servicios

Puntuales

Torre eléctrica

Poste tendido eléctrico

Antena repetidora

Yacimiento arqueológico

LinealesServicios

Conducción de abastecimiento

Línea eléctrica

Línea eléctrica Alta Tensión

Suelo edificado

Urbana

Aislada

Industrial

Ferrocarril

Red de carreteras principal

Autopista

Autovía

Red Básica desdoblada

Red básica única

Nivel de peligrosidad por inundación (PATRICOVA + SNZI)

1. Inundación frecuente (T=25) y calado alto (>0,8 m)
2. Inundación ocasional (T=100) y calado alto (>0,8 m)
3. Inundación frecuente (T=25) y calado bajo (<0,8 m)
4. Inundación ocasional (T=100) y calado bajo (<0,8 m)
5. Inundación excepcional (T=500) y calado alto (>0,8 m)
6. Inundación excepcional (T=500) y calado bajo (<0,8 m)

Peligrosidad geomorfológica

Puntos críticos y de vigilancia

Puntos Críticos

Puntos de Vigilancia

Recursos y centros operativos

Hospital / Centro especialidades

Ayuntamiento

Edificio municipal

Almacén municipal

Policía local

Guardia civil

Cuerpo Nacional de Policía

Bomberos

Protección civil

Empresa de transportes

Empresa constructora/ apoyo

Voluntarios Cruz Roja

Empresa de Servicios Básicos

AJUNTAMENT DE SAGUNT

# PLAN DE ACTUACIÓN MUNICIPAL FRENTE AL RIESGO DE INUNDACIONES

**PLANO 06.00. RIESGO DE INUNDACIÓN, RECURSOS Y CENTROS OPERATIVOS EN EL T.M. PLANO GUÍA.**

ESCALA 1:40.000

0 400 800 1200 m

Edición: sep-23 (rev. mar-24)
Datum: ETRS89
Coordenadas: UTM Huso 30

Fuente Cartográfica
Base: ICV
Series 1:5.000 y 1:50.000

NUEVAS TECNOLOGIAS FORESTALES,S.L.

ntforest

INSTITUT CARTOGRÀFIC VALENCIÀ

739000
740000
741000
4400000
4399000
4398000
4397000

Límite T.M.

**Fisiografía**
- Cimas
- Puntos de cota principales
- Curvas de nivel

**Hidrología**

Hidrologia puntual
- Fuente
- Pozo

Hidrología lineal
- Acueducto
- Margen río aguas permanentes
- Cauce, barranco, no permanente
- Canal, acequia
- Río y aguas permanentes
- Cauce o lecho fluvial
- Lago o laguna
- Canal
- Marisma

**Infraestructuras de servicios**

Puntuales
- Torre eléctrica
- Poste tendido eléctrico
- Antena repetidora
- Yacimiento arqueológico

LinealesServicios
- Conducción de abastecimiento
- Línea eléctrica
- Línea eléctrica Alta Tensión

Suelo edificado
- Urbana
- Aislada
- Industrial
- Ferrocarril

Red de carreteras principal
- Autopista
- Autovía
- Red Básica desdoblada
- Red básica única

Nivel de peligrosidad por inundación (PATRICOVA + SNZI)
- 1. Inundación frecuente (T=25) y calado alto (>0,8 m)
- 2. Inundación ocasional (T=100) y calado alto (>0,8 m)
- 3. Inundación frecuente (T=25) y calado bajo (<0,8 m)
- 4. Inundación ocasional (T=100) y calado bajo (<0,8 m)
- 5. Inundación excepcional (T=500) y calado alto (>0,8 m)
- 6. Inundación excepcional (T=500) y calado bajo (<0,8 m)
- Peligrosidad geomorfológica

Puntos críticos y de vigilancia
- Puntos Críticos
- Puntos de Vigilancia

Evacuación
- Punto de encuentro
- Vía de evacuación principal
- Recorrido prioritario hacia P.E.

Recursos y centros operativos
- Policía local

N

# PLAN DE ACTUACIÓN MUNICIPAL FRENTE AL RIESGO DE INUNDACIONES

**PLANO 06.01. RIESGO DE INUNDACIÓN, RECURSOS Y CENTROS OPERATIVOS EN EL T.M. ZONA ALMARDÀ.**

AJUNTAMENT DE SAGUNT

ESCALA 1:7.500

0 75 150 225 m

Edición: sep-23 (rev. mar-24)
Datum: ETRS89
Coordenadas: UTM Huso 30

Fuente Cartográfica
Base: ICV
Series 1:5.000 y 1:50.000

NUEVAS TECNOLOGIAS FORESTALES,S.L.

ntforest

INSTITUT CARTOGRÀFIC VALENCIÀ

735000 736000 737000 738000

4401000 4400000 4399000 4398000 4397000

Límite T.M.

**Fisiografía**
- Cimas
- Puntos de cota principales
- Curvas de nivel

**Hidrología**

Hidrologia puntual
- Fuente
- Pozo

Hidrología lineal
- Acueducto
- Margen río aguas permanentes
- Cauce, barranco, no permanente
- Canal, acequia
- Río y aguas permanentes
- Cauce o lecho fluvial
- Lago o laguna
- Canal
- Marisma

**Infraestructuras de servicios**

Puntuales
- Torre eléctrica
- Poste tendido eléctrico
- Antena repetidora
- Yacimiento arqueológico

LinealesServicios
- Conducción de abastecimiento
- Línea eléctrica
- Línea eléctrica Alta Tensión

Suelo edificado
- Urbana
- Aislada
- Industrial
- Ferrocarril

Red de carreteras principal
- Autopista
- Autovía
- Red Básica desdoblada
- Red básica única

Nivel de peligrosidad por inundación (PATRICOVA + SNZI)
- 1. Inundación frecuente (T=25) y calado alto (>0,8 m)
- 2. Inundación ocasional (T=100) y calado alto (>0,8 m)
- 3. Inundación frecuente (T=25) y calado bajo (<0,8 m)
- 4. Inundación ocasional (T=100) y calado bajo (<0,8 m)
- 5. Inundación excepcional (T=500) y calado alto (>0,8 m)
- 6. Inundación excepcional (T=500) y calado bajo (<0,8 m)
- Peligrosidad geomorfológica

**Puntos críticos y de vigilancia**
- Puntos Críticos
- Puntos de Vigilancia

**Evacuación**
- Punto de encuentro
- Vía de evacuación principal
- Recorrido prioritario hacia P.E.

**Recursos y centros operativos**
- Empresa de transportes

N

AJUNTAMENT DE SAGUNT

# PLAN DE ACTUACIÓN MUNICIPAL FRENTE AL RIESGO DE INUNDACIONES

**PLANO 06.02. RIESGO DE INUNDACIÓN, RECURSOS Y CENTROS OPERATIVOS EN EL T.M. ZONA VENTORRILLO, AIXEBE Y MARJAL.**

ESCALA 1:10.000

0 100 200 300 m

Edición: sep-23 (rev. mar-24)
Datum: ETRS89
Coordenadas: UTM Huso 30

Fuente Cartográfica
Base: ICV
Series 1:5.000 y 1:50.000

NUEVAS TECNOLOGIAS FORESTALES,S.L.

ntforest

INSTITUT CARTOGRÀFIC VALENCIÀ

733000 733500 734000 734500

4397500 4397000 4396500 4396000 4395500 4395000

Límite T.M.

**Fisiografía**
- Cimas
- Puntos de cota principales
- Curvas de nivel

**Hidrología**

Hidrologia puntual
- Fuente
- Pozo

Hidrología lineal
- Acueducto
- Margen río aguas permanentes
- Cauce, barranco, no permanente
- Canal, acequia
- Río y aguas permanentes
- Cauce o lecho fluvial
- Lago o laguna
- Canal
- Marisma

**Infraestructuras de servicios**

Puntuales
- Torre eléctrica
- Poste tendido eléctrico
- Antena repetidora
- Yacimiento arqueológico

LinealesServicios
- Conducción de abastecimiento
- Línea eléctrica
- Línea eléctrica Alta Tensión

Suelo edificado
- Urbana
- Aislada
- Industrial
- Ferrocarril

Red de carreteras principal
- Autopista
- Autovía
- Red Básica desdoblada
- Red básica única

Nivel de peligrosidad por inundación (PATRICOVA + SNZI)
- 1. Inundación frecuente (T=25) y calado alto (>0,8 m)
- 2. Inundación ocasional (T=100) y calado alto (>0,8 m)
- 3. Inundación frecuente (T=25) y calado bajo (<0,8 m)
- 4. Inundación ocasional (T=100) y calado bajo (<0,8 m)
- 5. Inundación excepcional (T=500) y calado alto (>0,8 m)
- 6. Inundación excepcional (T=500) y calado bajo (<0,8 m)
- Peligrosidad geomorfológica

Puntos críticos y de vigilancia
- Puntos Críticos
- Puntos de Vigilancia

Evacuación
- Punto de encuentro
- Vía de evacuación principal
- Recorrido prioritario hacia P.E.

Recursos y centros operativos
- Ayuntamiento
- Edificio municipal
- Protección civil
- Empresa constructora/ apoyo
- Empresa de Servicios Básicos

AJUNTAMENT DE SAGUNT

# PLAN DE ACTUACIÓN MUNICIPAL FRENTE AL RIESGO DE INUNDACIONES

**PLANO 06.03. RIESGO DE INUNDACIÓN, RECURSOS Y CENTROS OPERATIVOS EN EL T.M. NÚCLEO URBANO DE SAGUNTO.**

ESCALA 1:5.000

0 50 100 150 m

Edición: sep-23 (rev. mar-24)
Datum: ETRS89
Coordenadas: UTM Huso 30

Fuente Cartográfica
Base: ICV
Series 1:5.000 y 1:50.000

NUEVAS TECNOLOGIAS FORESTALES,S.L.

ntforest

INSTITUT CARTOGRÀFIC VALENCIÀ

734500 735000 735500 736000

4396500 4396000 4395500 4395000 4394500 4394000

Límite T.M.

**Fisiografía**
- Cimas
- Puntos de cota principales
- Curvas de nivel

**Hidrología**

Hidrologia puntual
- Fuente
- Pozo

Hidrología lineal
- Acueducto
- Margen río aguas permanentes
- Cauce, barranco, no permanente
- Canal, acequia
- Río y aguas permanentes
- Cauce o lecho fluvial
- Lago o laguna
- Canal
- Marisma

**Infraestructuras de servicios**

Puntuales
- Torre eléctrica
- Poste tendido eléctrico
- Antena repetidora
- Yacimiento arqueológico

LinealesServicios
- Conducción de abastecimiento
- Línea eléctrica
- Línea eléctrica Alta Tensión

Suelo edificado
- Urbana
- Aislada
- Industrial
- Ferrocarril

Red de carreteras principal
- Autopista
- Autovía
- Red Básica desdoblada
- Red básica única

**Nivel de peligrosidad por inundación (PATRICOVA + SNZI)**
1. Inundación frecuente (T=25) y calado alto (>0,8 m)
2. Inundación ocasional (T=100) y calado alto (>0,8 m)
3. Inundación frecuente (T=25) y calado bajo (<0,8 m)
4. Inundación ocasional (T=100) y calado bajo (<0,8 m)
5. Inundación excepcional (T=500) y calado alto (>0,8 m)
6. Inundación excepcional (T=500) y calado bajo (<0,8 m)
- Peligrosidad geomorfológica

**Puntos críticos y de vigilancia**
- Puntos Críticos
- Puntos de Vigilancia

**Evacuación**
- Punto de encuentro
- Vía de evacuación principal
- Recorrido prioritario hacia P.E.

**Recursos y centros operativos**
- Almacén municipal
- Bomberos

N

# PLAN DE ACTUACIÓN MUNICIPAL FRENTE AL RIESGO DE INUNDACIONES

AJUNTAMENT DE SAGUNT

**PLANO 06.04. RIESGO DE INUNDACIÓN, RECURSOS Y CENTROS OPERATIVOS EN EL T.M. ZONA INTERNUCLEOS, PAI FUSION.**

ESCALA 1:5.000

0 50 100 150 m

Edición: sep-23 (rev. mar-24)
Datum: ETRS89
Coordenadas: UTM Huso 30

Fuente Cartográfica
Base: ICV
Series 1:5.000 y 1:50.000

NUEVAS TECNOLOGIAS FORESTALES,S.L.

ntforest

INSTITUT CARTOGRÀFIC VALENCIÀ

736500 737000 737500 738000

4396000 4395500 4395000 4394500 4394000 4393500

N

Límite T.M.

**Fisiografía**
- Cimas
- Puntos de cota principales
- Curvas de nivel

**Hidrología**

Hidrologia puntual
- Fuente
- Pozo

Hidrología lineal
- Acueducto
- Margen río aguas permanentes
- Cauce, barranco, no permanente
- Canal, acequia
- Río y aguas permanentes
- Cauce o lecho fluvial
- Lago o laguna
- Canal
- Marisma

**Infraestructuras de servicios**

Puntuales
- Torre eléctrica
- Poste tendido eléctrico
- Antena repetidora
- Yacimiento arqueológico

LinealesServicios
- Conducción de abastecimiento
- Línea eléctrica
- Línea eléctrica Alta Tensión

Suelo edificado
- Urbana
- Aislada
- Industrial
- Ferrocarril

Red de carreteras principal
- Autopista
- Autovía
- Red Básica desdoblada
- Red básica única

**Nivel de peligrosidad por inundación (PATRICOVA + SNZI)**
- 1. Inundación frecuente (T=25) y calado alto (>0,8 m)
- 2. Inundación ocasional (T=100) y calado alto (>0,8 m)
- 3. Inundación frecuente (T=25) y calado bajo (<0,8 m)
- 4. Inundación ocasional (T=100) y calado bajo (<0,8 m)
- 5. Inundación excepcional (T=500) y calado alto (>0,8 m)
- 6. Inundación excepcional (T=500) y calado bajo (<0,8 m)
- Peligrosidad geomorfológica

**Puntos críticos y de vigilancia**
- Puntos Críticos
- Puntos de Vigilancia

**Evacuación**
- Punto de encuentro
- Vía de evacuación principal
- Recorrido prioritario hacia P.E.

**Recursos y centros operativos**
- Hospital / Centro especialidades
- Edificio municipal
- Almacén municipal
- Policía local
- Guardia civil
- Empresa de transportes
- Empresa constructora/ apoyo
- Empresa de Servicios Básicos

AJUNTAMENT DE SAGUNT

# PLAN DE ACTUACIÓN MUNICIPAL FRENTE AL RIESGO DE INUNDACIONES

**PLANO 06.05. RIESGO DE INUNDACIÓN, RECURSOS Y CENTROS OPERATIVOS EN EL T.M. NÚCLEO PUERTO DE SAGUNTO (OESTE).**

ESCALA 1:5.000

0 50 100 150 m

Edición: sep-23 (rev. mar-24)
Datum: ETRS89
Coordenadas: UTM Huso 30

Fuente Cartográfica
Base: ICV
Series 1:5.000 y 1:50.000

NUEVAS TECNOLOGIAS FORESTALES,S.L.

ntforest

INSTITUT CARTOGRÀFIC VALENCIÀ

738000 738500 739000 739500

4395500 4395000 4394500 4394000 4393500 4393000

Límite T.M.

**Fisiografía**
- Cimas
- Puntos de cota principales
- Curvas de nivel

**Hidrología**

Hidrologia puntual
- Fuente
- Pozo

Hidrología lineal
- Acueducto
- Margen río aguas permanentes
- Cauce, barranco, no permanente
- Canal, acequia
- Río y aguas permanentes
- Cauce o lecho fluvial
- Lago o laguna
- Canal
- Marisma

**Infraestructuras de servicios**

Puntuales
- Torre eléctrica
- Poste tendido eléctrico
- Antena repetidora
- Yacimiento arqueológico

LinealesServicios
- Conducción de abastecimiento
- Línea eléctrica
- Línea eléctrica Alta Tensión

**Suelo edificado**
- Urbana
- Aislada
- Industrial
- Ferrocarril

**Red de carreteras principal**
- Autopista
- Autovía
- Red Básica desdoblada
- Red básica única

**Nivel de peligrosidad por inundación (PATRICOVA + SNZI)**
- 1. Inundación frecuente (T=25) y calado alto (>0,8 m)
- 2. Inundación ocasional (T=100) y calado alto (>0,8 m)
- 3. Inundación frecuente (T=25) y calado bajo (<0,8 m)
- 4. Inundación ocasional (T=100) y calado bajo (<0,8 m)
- 5. Inundación excepcional (T=500) y calado alto (>0,8 m)
- 6. Inundación excepcional (T=500) y calado bajo (<0,8 m)
- Peligrosidad geomorfológica

**Puntos críticos y de vigilancia**
- Puntos Críticos
- Puntos de Vigilancia

**Evacuación**
- Punto de encuentro
- Vía de evacuación principal
- Recorrido prioritario hacia P.E.

**Recursos y centros operativos**
- Hospital / Centro especialidades
- Ayuntamiento
- Edificio municipal
- Guardia civil
- Cuerpo Nacional de Policía
- Empresa de transportes
- Voluntarios Cruz Roja

Riu Palància / Río Palancia

Port Industrial de Sagunt

AJUNTAMENT DE SAGUNT

# PLAN DE ACTUACIÓN MUNICIPAL FRENTE AL RIESGO DE INUNDACIONES

**PLANO 06.06. RIESGO DE INUNDACIÓN, RECURSOS Y CENTROS OPERATIVOS EN EL T.M. NÚCLEO PUERTO DE SAGUNTO (ESTE).**

ESCALA 1:5.000

0 50 100 150 m

Edición: sep-23 (rev. mar-24)
Datum: ETRS89
Coordenadas: UTM Huso 30

Fuente Cartográfica
Base: ICV
Series 1:5.000 y 1:50.000

NUEVAS TECNOLOGIAS FORESTALES,S.L.

ntforest

INSTITUT CARTOGRÀFIC VALENCIÀ

738500 739000 739500 740000 740500

4393500 4393000 4392500 4392000 4391500 4391000 4390500

Port Industrial de Sagu

Platja del Port de Sagunt

11

V-23

Límite T.M.

**Fisiografía**
- Cimas
- Puntos de cota principales
- Curvas de nivel

**Hidrología**

Hidrologia puntual
- Fuente
- Pozo

Hidrología lineal
- Acueducto
- Margen río aguas permanentes
- Cauce, barranco, no permanente
- Canal, acequia
- Río y aguas permanentes
- Cauce o lecho fluvial
- Lago o laguna
- Canal
- Marisma

**Infraestructuras de servicios**

Puntuales
- Torre eléctrica
- Poste tendido eléctrico
- Antena repetidora
- Yacimiento arqueológico

LinealesServicios
- Conducción de abastecimiento
- Línea eléctrica
- Línea eléctrica Alta Tensión

Suelo edificado
- Urbana
- Aislada
- Industrial
- Ferrocarril

Red de carreteras principal
- Autopista
- Autovía
- Red Básica desdoblada
- Red básica única

Nivel de peligrosidad por inundación (PATRICOVA + SNZI)
- 1. Inundación frecuente (T=25) y calado alto (>0,8 m)
- 2. Inundación ocasional (T=100) y calado alto (>0,8 m)
- 3. Inundación frecuente (T=25) y calado bajo (<0,8 m)
- 4. Inundación ocasional (T=100) y calado bajo (<0,8 m)
- 5. Inundación excepcional (T=500) y calado alto (>0,8 m)
- 6. Inundación excepcional (T=500) y calado bajo (<0,8 m)
- Peligrosidad geomorfológica

Puntos críticos y de vigilancia
- Puntos Críticos
- Puntos de Vigilancia

Evacuación
- Punto de encuentro
- Vía de evacuación principal
- Recorrido prioritario hacia P.E.

Recursos y centros operativos
- Voluntarios Cruz Roja

N

AJUNTAMENT DE SAGUNT

# PLAN DE ACTUACIÓN MUNICIPAL FRENTE AL RIESGO DE INUNDACIONES

**PLANO 06.07. RIESGO DE INUNDACIÓN, RECURSOS Y CENTROS OPERATIVOS EN EL T.M. ZONA INTERIOR PUERTO.**

ESCALA 1:6.000

0 60 120 180 m

Edición: sep-23 (rev. mar-24)
Datum: ETRS89
Coordenadas: UTM Huso 30

Fuente Cartográfica
Base: ICV
Series 1:5.000 y 1:50.000

NUEVAS TECNOLOGIAS FORESTALES,S.L.

ntforest

INSTITUT CARTOGRÀFIC VALENCIÀ

734000 735000 736000 737000

4394000 4393000 4392000 4391000 4390000 4389000

Límite T.M.

**Fisiografía**
- Cimas
- Puntos de cota principales
- Curvas de nivel

**Hidrología**

Hidrologia puntual
- Fuente
- Pozo

Hidrología lineal
- Acueducto
- Margen río aguas permanentes
- Cauce, barranco, no permanente
- Canal, acequia
- Río y aguas permanentes
- Cauce o lecho fluvial
- Lago o laguna
- Canal
- Marisma

**Infraestructuras de servicios**

Puntuales
- Torre eléctrica
- Poste tendido eléctrico
- Antena repetidora
- Yacimiento arqueológico

LinealesServicios
- Conducción de abastecimiento
- Línea eléctrica
- Línea eléctrica Alta Tensión

Suelo edificado
- Urbana
- Aislada
- Industrial
- Ferrocarril

Red de carreteras principal
- Autopista
- Autovía
- Red Básica desdoblada
- Red básica única

Nivel de peligrosidad por inundación (PATRICOVA + SNZI)
- 1. Inundación frecuente (T=25) y calado alto (>0,8 m)
- 2. Inundación ocasional (T=100) y calado alto (>0,8 m)
- 3. Inundación frecuente (T=25) y calado bajo (<0,8 m)
- 4. Inundación ocasional (T=100) y calado bajo (<0,8 m)
- 5. Inundación excepcional (T=500) y calado alto (>0,8 m)
- 6. Inundación excepcional (T=500) y calado bajo (<0,8 m)
- Peligrosidad geomorfológica

Puntos críticos y de vigilancia
- Puntos Críticos
- Puntos de Vigilancia

Evacuación
- Punto de encuentro
- Vía de evacuación principal
- Recorrido prioritario hacia P.E.

Recursos y centros operativos
- Empresa constructora/ apoyo

N

AJUNTAMENT DE SAGUNT

# PLAN DE ACTUACIÓN MUNICIPAL FRENTE AL RIESGO DE INUNDACIONES

**PLANO 06.08. RIESGO DE INUNDACIÓN, RECURSOS Y CENTROS OPERATIVOS EN EL T.M. ZONA GRAU VELL, MARJAL DEL MORO Y P.I. PARC SAGUNT.**

ESCALA 1:10.000

0 100 200 300 m

Edición: sep-23 (rev. mar-24)
Datum: ETRS89
Coordenadas: UTM Huso 30

Fuente Cartográfica
Base: ICV
Series 1:5.000 y 1:50.000

NUEVAS TECNOLOGIAS FORESTALES,S.L.

ntforest

INSTITUT CARTOGRÀFIC VALENCIÀ

736500 737000 737500 738000 738500

4394500 4394000 4393500 4393000 4392500 4392000 4391500

Límite T.M.

**Fisiografía**
- Cimas
- Puntos de cota principales
- Curvas de nivel

**Hidrología**

Hidrologia puntual
- Fuente
- Pozo

Hidrología lineal
- Acueducto
- Margen río aguas permanentes
- Cauce, barranco, no permanente
- Canal, acequia

- Río y aguas permanentes
- Cauce o lecho fluvial
- Lago o laguna
- Canal
- Marisma

**Infraestructuras de servicios**

Puntuales
- Torre eléctrica
- Poste tendido eléctrico
- Antena repetidora
- Yacimiento arqueológico

LinealesServicios
- Conducción de abastecimiento
- Línea eléctrica
- Línea eléctrica Alta Tensión

**Suelo edificado**
- Urbana
- Aislada
- Industrial
- Ferrocarril

**Red de carreteras principal**
- Autopista
- Autovía
- Red Básica desdoblada
- Red básica única

**Nivel de peligrosidad por inundación (PATRICOVA + SNZI)**
- 1. Inundación frecuente (T=25) y calado alto (>0,8 m)
- 2. Inundación ocasional (T=100) y calado alto (>0,8 m)
- 3. Inundación frecuente (T=25) y calado bajo (<0,8 m)
- 4. Inundación ocasional (T=100) y calado bajo (<0,8 m)
- 5. Inundación excepcional (T=500) y calado alto (>0,8 m)
- 6. Inundación excepcional (T=500) y calado bajo (<0,8 m)
- Peligrosidad geomorfológica

**Puntos críticos y de vigilancia**
- Puntos Críticos
- Puntos de Vigilancia

**Evacuación**
- Punto de encuentro
- Vía de evacuación principal
- Recorrido prioritario hacia P.E.

**Recursos y centros operativos**
- Hospital / Centro especialidades
- Ayuntamiento
- Edificio municipal
- Guardia civil
- Cuerpo Nacional de Policía
- Empresa de transportes
- Empresa constructora/ apoyo
- Voluntarios Cruz Roja
- Empresa de Servicios Básicos

N

AJUNTAMENT DE SAGUNT

# PLAN DE ACTUACIÓN MUNICIPAL FRENTE AL RIESGO DE INUNDACIONES

**PLANO 06.09. RIESGO DE INUNDACIÓN, RECURSOS Y CENTROS OPERATIVOS EN EL T.M. ZONA POL. IND. INGRUINSA, ALTOS HORNOS Y PUERTO.**

ESCALA 1:6.000

0 60 120 180 m

Edición: sep-23 (rev. mar-24)
Datum: ETRS89
Coordenadas: UTM Huso 30

Fuente Cartográfica
Base: ICV
Series 1:5.000 y 1:50.000

NUEVAS TECNOLOGIAS FORESTALES,S.L.

ntforest

INSTITUT CARTOGRÀFIC VALENCIÀ

734000 735000 736000

4396000 4395000 4394000 4393000 4392000

Límite T.M.

**Fisiografía**
- Cimas
- Puntos de cota principales
- Curvas de nivel

**Hidrología**

Hidrologia puntual
- Fuente
- Pozo

Hidrología lineal
- Acueducto
- Margen río aguas permanentes
- Cauce, barranco, no permanente
- Canal, acequia
- Río y aguas permanentes
- Cauce o lecho fluvial
- Lago o laguna
- Canal
- Marisma

**Infraestructuras de servicios**

Puntuales
- Torre eléctrica
- Poste tendido eléctrico
- Antena repetidora
- Yacimiento arqueológico

LinealesServicios
- Conducción de abastecimiento
- Línea eléctrica
- Línea eléctrica Alta Tensión

Suelo edificado
- Urbana
- Aislada
- Industrial
- Ferrocarril

Red de carreteras principal
- Autopista
- Autovía
- Red Básica desdoblada
- Red básica única

Nivel de peligrosidad por inundación (PATRICOVA + SNZI)
- 1. Inundación frecuente (T=25) y calado alto (>0,8 m)
- 2. Inundación ocasional (T=100) y calado alto (>0,8 m)
- 3. Inundación frecuente (T=25) y calado bajo (<0,8 m)
- 4. Inundación ocasional (T=100) y calado bajo (<0,8 m)
- 5. Inundación excepcional (T=500) y calado alto (>0,8 m)
- 6. Inundación excepcional (T=500) y calado bajo (<0,8 m)
- Peligrosidad geomorfológica

**Puntos críticos y de vigilancia**
- Puntos Críticos
- Puntos de Vigilancia

**Evacuación**
- Punto de encuentro
- Vía de evacuación principal
- Recorrido prioritario hacia P.E.

**Recursos y centros operativos**
- Edificio municipal
- Almacén municipal
- Policía local
- Bomberos
- Empresa constructora/ apoyo

# PLAN DE ACTUACIÓN MUNICIPAL FRENTE AL RIESGO DE INUNDACIONES

**PLANO 06.10. RIESGO DE INUNDACIÓN, RECURSOS Y CENTROS OPERATIVOS EN EL T.M. ZONA POL. IND. SEPES, CAMÍ LA MAR, EUCOLSA Y VALLESA.**

ESCALA 1:7.500

0 75 150 225 m

Edición: sep-23 (rev. mar-24)
Datum: ETRS89
Coordenadas: UTM Huso 30

Fuente Cartográfica
Base: ICV
Series 1:5.000 y 1:50.000

AJUNTAMENT DE SAGUNT

NUEVAS TECNOLOGIAS FORESTALES,S.L.

ntforest

INSTITUT CARTOGRÀFIC VALENCIÀ

730000 731000 732000 733000

4395000 4394000 4393000 4392000 4391000

Límite T.M.

## Fisiografía
- Cimas
- Puntos de cota principales
- Curvas de nivel

## Hidrología
### Hidrologia puntual
- Fuente
- Pozo

### Hidrología lineal
- Acueducto
- Margen río aguas permanentes
- Cauce, barranco, no permanente
- Canal, acequia
- Río y aguas permanentes
- Cauce o lecho fluvial
- Lago o laguna
- Canal
- Marisma

## Infraestructuras de servicios
### Puntuales
- Torre eléctrica
- Poste tendido eléctrico
- Antena repetidora
- Yacimiento arqueológico

### LinealesServicios
- Conducción de abastecimiento
- Línea eléctrica
- Línea eléctrica Alta Tensión

### Suelo edificado
- Urbana
- Aislada
- Industrial
- Ferrocarril

### Red de carreteras principal
- Autopista
- Autovía
- Red Básica desdoblada
- Red básica única

## Nivel de peligrosidad por inundación (PATRICOVA + SNZI)
- 1. Inundación frecuente (T=25) y calado alto (>0,8 m)
- 2. Inundación ocasional (T=100) y calado alto (>0,8 m)
- 3. Inundación frecuente (T=25) y calado bajo (<0,8 m)
- 4. Inundación ocasional (T=100) y calado bajo (<0,8 m)
- 5. Inundación excepcional (T=500) y calado alto (>0,8 m)
- 6. Inundación excepcional (T=500) y calado bajo (<0,8 m)
- Peligrosidad geomorfológica

## Puntos críticos y de vigilancia
- Puntos Críticos
- Puntos de Vigilancia

## Evacuación
- Punto de encuentro
- Vía de evacuación principal
- Recorrido prioritario hacia P.E.

## Recursos y centros operativos
- Ayuntamiento
- Edificio municipal
- Empresa constructora/ apoyo
- Empresa de Servicios Básicos

N

# PLAN DE ACTUACIÓN MUNICIPAL FRENTE AL RIESGO DE INUNDACIONES

AJUNTAMENT DE SAGUNT

**PLANO 06.11. RIESGO DE INUNDACIÓN, RECURSOS Y CENTROS OPERATIVOS EN EL T.M. ZONA SUROESTE.**

ESCALA 1:10.000

0 100 200 300 m

Edición: sep-23 (rev. mar-24)
Datum: ETRS89
Coordenadas: UTM Huso 30

Fuente Cartográfica
Base: ICV
Series 1:5.000 y 1:50.000

NUEVAS TECNOLOGIAS FORESTALES,S.L.

ntforest

INSTITUT CARTOGRÀFIC VALENCIÀ

725000 726000 727000 728000

4394000 4393000 4392000 4391000 4390000 4389000

Límite T.M.

**Fisiografía**
- Cimas
- Puntos de cota principales
- Curvas de nivel

**Hidrología**

Hidrologia puntual
- Fuente
- Pozo

Hidrología lineal
- Acueducto
- Margen río aguas permanentes
- Cauce, barranco, no permanente
- Canal, acequia
- Río y aguas permanentes
- Cauce o lecho fluvial
- Lago o laguna
- Canal
- Marisma

**Infraestructuras de servicios**

Puntuales
- Torre eléctrica
- Poste tendido eléctrico
- Antena repetidora
- Yacimiento arqueológico

LinealesServicios
- Conducción de abastecimiento
- Línea eléctrica
- Línea eléctrica Alta Tensión

Suelo edificado
- Urbana
- Aislada
- Industrial
- Ferrocarril

Red de carreteras principal
- Autopista
- Autovía
- Red Básica desdoblada
- Red básica única

**Nivel de peligrosidad por inundación (PATRICOVA + SNZI)**
- 1. Inundación frecuente (T=25) y calado alto (>0,8 m)
- 2. Inundación ocasional (T=100) y calado alto (>0,8 m)
- 3. Inundación frecuente (T=25) y calado bajo (<0,8 m)
- 4. Inundación ocasional (T=100) y calado bajo (<0,8 m)
- 5. Inundación excepcional (T=500) y calado alto (>0,8 m)
- 6. Inundación excepcional (T=500) y calado bajo (<0,8 m)
- Peligrosidad geomorfológica

**Puntos críticos y de vigilancia**
- Puntos Críticos
- Puntos de Vigilancia

**Evacuación**
- Punto de encuentro
- Vía de evacuación principal
- Recorrido prioritario hacia P.E.

N

# PLAN DE ACTUACIÓN MUNICIPAL FRENTE AL RIESGO DE INUNDACIONES

**PLANO 06.12. RIESGO DE INUNDACIÓN, RECURSOS Y CENTROS OPERATIVOS EN EL T.M. ZONA MONTEPICAIO, CALDERONA.**

AJUNTAMENT DE SAGUNT

ESCALA 1:10.000

0 100 200 300 m

Edición: sep-23 (rev. mar-24)
Datum: ETRS89
Coordenadas: UTM Huso 30

Fuente Cartográfica
Base: ICV
Series 1:5.000 y 1:50.000

NUEVAS TECNOLOGIAS FORESTALES,S.L.

ntforest

INSTITUT CARTOGRÀFIC VALENCIÀ

730000 731000 732000 733000

4397000 4396000 4395000 4394000

Límite T.M.

**Fisiografía**
- Cimas
- Puntos de cota principales
- Curvas de nivel

**Hidrología**

Hidrologia puntual
- Fuente
- Pozo

Hidrología lineal
- Acueducto
- Margen río aguas permanentes
- Cauce, barranco, no permanente
- Canal, acequia
- Río y aguas permanentes
- Cauce o lecho fluvial
- Lago o laguna
- Canal
- Marisma

**Infraestructuras de servicios**

Puntuales
- Torre eléctrica
- Poste tendido eléctrico
- Antena repetidora
- Yacimiento arqueológico

LinealesServicios
- Conducción de abastecimiento
- Línea eléctrica
- Línea eléctrica Alta Tensión

Suelo edificado
- Urbana
- Aislada
- Industrial
- Ferrocarril

Red de carreteras principal
- Autopista
- Autovía
- Red Básica desdoblada
- Red básica única

Nivel de peligrosidad por inundación (PATRICOVA + SNZI)
- 1. Inundación frecuente (T=25) y calado alto (>0,8 m)
- 2. Inundación ocasional (T=100) y calado alto (>0,8 m)
- 3. Inundación frecuente (T=25) y calado bajo (<0,8 m)
- 4. Inundación ocasional (T=100) y calado bajo (<0,8 m)
- 5. Inundación excepcional (T=500) y calado alto (>0,8 m)
- 6. Inundación excepcional (T=500) y calado bajo (<0,8 m)
- Peligrosidad geomorfológica

Puntos críticos y de vigilancia
- Puntos Críticos
- Puntos de Vigilancia

Evacuación
- Punto de encuentro
- Vía de evacuación principal
- Recorrido prioritario hacia P.E.

N

AJUNTAMENT DE SAGUNT

# PLAN DE ACTUACIÓN MUNICIPAL FRENTE AL RIESGO DE INUNDACIONES

**PLANO 06.13. RIESGO DE INUNDACIÓN, RECURSOS Y CENTROS OPERATIVOS EN EL T.M. ZONA PLA D'EN BOU, LA PINADA Y PERUGA.**

ESCALA 1:7.500

0 75 150 225 m

Edición: sep-23 (rev. mar-24)
Datum: ETRS89
Coordenadas: UTM Huso 30

Fuente Cartográfica
Base: ICV
Series 1:5.000 y 1:50.000

NUEVAS TECNOLOGIAS FORESTALES,S.L.

ntforest

INSTITUT CARTOGRÀFIC VALENCIÀ

730000 731000 732000

4401000 4400000 4399000 4398000 4397000

Límite T.M.

**Fisiografía**
- Cimas
- Puntos de cota principales
- Curvas de nivel

**Hidrología**

Hidrologia puntual
- Fuente
- Pozo

Hidrología lineal
- Acueducto
- Margen río aguas permanentes
- Cauce, barranco, no permanente
- Canal, acequia
- Río y aguas permanentes
- Cauce o lecho fluvial
- Lago o laguna
- Canal
- Marisma

**Infraestructuras de servicios**

Puntuales
- Torre eléctrica
- Poste tendido eléctrico
- Antena repetidora
- Yacimiento arqueológico

LinealesServicios
- Conducción de abastecimiento
- Línea eléctrica
- Línea eléctrica Alta Tensión

Suelo edificado
- Urbana
- Aislada
- Industrial
- Ferrocarril

Red de carreteras principal
- Autopista
- Autovía
- Red Básica desdoblada
- Red básica única

Nivel de peligrosidad por inundación (PATRICOVA + SNZI)
- 1. Inundación frecuente (T=25) y calado alto (>0,8 m)
- 2. Inundación ocasional (T=100) y calado alto (>0,8 m)
- 3. Inundación frecuente (T=25) y calado bajo (<0,8 m)
- 4. Inundación ocasional (T=100) y calado bajo (<0,8 m)
- 5. Inundación excepcional (T=500) y calado alto (>0,8 m)
- 6. Inundación excepcional (T=500) y calado bajo (<0,8 m)
- Peligrosidad geomorfológica

Puntos críticos y de vigilancia
- Puntos Críticos
- Puntos de Vigilancia

Evacuación
- Punto de encuentro
- Vía de evacuación principal
- Recorrido prioritario hacia P.E.

N

AJUNTAMENT DE SAGUNT

# PLAN DE ACTUACIÓN MUNICIPAL FRENTE AL RIESGO DE INUNDACIONES

**PLANO 06.14. RIESGO DE INUNDACIÓN, RECURSOS Y CENTROS OPERATIVOS EN EL T.M. ZONA CAMÍ VELL DE TEROL.**

ESCALA 1:7.500

0 75 150 225 m

Edición: sep-23 (rev. mar-24)
Datum: ETRS89
Coordenadas: UTM Huso 30

Fuente Cartográfica
Base: ICV
Series 1:5.000 y 1:50.000

NUEVAS TECNOLOGIAS FORESTALES,S.L.

ntforest

INSTITUT CARTOGRÀFIC VALENCIÀ

732000 733000 734000

4401000 4400000 4399000 4398000

Límite T.M.

## Fisiografía
- Cimas
- Puntos de cota principales
- Curvas de nivel

## Hidrología
### Hidrologia puntual
- Fuente
- Pozo

### Hidrología lineal
- Acueducto
- Margen río aguas permanentes
- Cauce, barranco, no permanente
- Canal, acequia
- Río y aguas permanentes
- Cauce o lecho fluvial
- Lago o laguna
- Canal
- Marisma

## Infraestructuras de servicios
### Puntuales
- Torre eléctrica
- Poste tendido eléctrico
- Antena repetidora
- Yacimiento arqueológico

### LinealesServicios
- Conducción de abastecimiento
- Línea eléctrica
- Línea eléctrica Alta Tensión

### Suelo edificado
- Urbana
- Aislada
- Industrial
- Ferrocarril

### Red de carreteras principal
- Autopista
- Autovía
- Red Básica desdoblada
- Red básica única

## Nivel de peligrosidad por inundación (PATRICOVA + SNZI)
- 1. Inundación frecuente (T=25) y calado alto (>0,8 m)
- 2. Inundación ocasional (T=100) y calado alto (>0,8 m)
- 3. Inundación frecuente (T=25) y calado bajo (<0,8 m)
- 4. Inundación ocasional (T=100) y calado bajo (<0,8 m)
- 5. Inundación excepcional (T=500) y calado alto (>0,8 m)
- 6. Inundación excepcional (T=500) y calado bajo (<0,8 m)
- Peligrosidad geomorfológica

## Puntos críticos y de vigilancia
- Puntos Críticos
- Puntos de Vigilancia

## Evacuación
- Punto de encuentro
- Vía de evacuación principal
- Recorrido prioritario hacia P.E.

N

AJUNTAMENT DE SAGUNT

# PLAN DE ACTUACIÓN MUNICIPAL FRENTE AL RIESGO DE INUNDACIONES

**PLANO 06.15. RIESGO DE INUNDACIÓN, RECURSOS Y CENTROS OPERATIVOS EN EL T.M. ZONA TRES BARRANCS, INTERIOR.**

ESCALA 1:7.500

0 75 150 225 m

Edición: sep-23 (rev. mar-24)
Datum: ETRS89
Coordenadas: UTM Huso 30

Fuente Cartográfica
Base: ICV
Series 1:5.000 y 1:50.000

NUEVAS TECNOLOGIAS FORESTALES,S.L.

ntforest

INSTITUT CARTOGRÀFIC VALENCIÀ

729000 730000 731000

4405000 4404000 4403000 4402000 4401000

Límite T.M.

**Fisiografía**
- Cimas
- Puntos de cota principales
- Curvas de nivel

**Hidrología**

Hidrologia puntual
- Fuente
- Pozo

Hidrología lineal
- Acueducto
- Margen río aguas permanentes
- Cauce, barranco, no permanente
- Canal, acequia
- Río y aguas permanentes
- Cauce o lecho fluvial
- Lago o laguna
- Canal
- Marisma

**Infraestructuras de servicios**

Puntuales
- Torre eléctrica
- Poste tendido eléctrico
- Antena repetidora
- Yacimiento arqueológico

LinealesServicios
- Conducción de abastecimiento
- Línea eléctrica
- Línea eléctrica Alta Tensión

Suelo edificado
- Urbana
- Aislada
- Industrial
- Ferrocarril

Red de carreteras principal
- Autopista
- Autovía
- Red Básica desdoblada
- Red básica única

**Nivel de peligrosidad por inundación (PATRICOVA + SNZI)**
- 1. Inundación frecuente (T=25) y calado alto (>0,8 m)
- 2. Inundación ocasional (T=100) y calado alto (>0,8 m)
- 3. Inundación frecuente (T=25) y calado bajo (<0,8 m)
- 4. Inundación ocasional (T=100) y calado bajo (<0,8 m)
- 5. Inundación excepcional (T=500) y calado alto (>0,8 m)
- 6. Inundación excepcional (T=500) y calado bajo (<0,8 m)
- Peligrosidad geomorfológica

**Puntos críticos y de vigilancia**
- Puntos Críticos
- Puntos de Vigilancia

**Evacuación**
- Punto de encuentro
- Vía de evacuación principal
- Recorrido prioritario hacia P.E.

N

# PLAN DE ACTUACIÓN MUNICIPAL FRENTE AL RIESGO DE INUNDACIONES

**PLANO 06.16. RIESGO DE INUNDACIÓN, RECURSOS Y CENTROS OPERATIVOS EN EL T.M. ZONAS POVITXOL, EN PERE GIL.**

ESCALA 1:7.500

0 75 150 225 m

Edición: sep-23 (rev. mar-24)
Datum: ETRS89
Coordenadas: UTM Huso 30

Fuente Cartográfica
Base: ICV
Series 1:5.000 y 1:50.000

AJUNTAMENT DE SAGUNT

NUEVAS TECNOLOGIAS FORESTALES,S.L.

ntforest

INSTITUT CARTOGRÀFIC VALENCIÀ

729000 730000 731000

4409000 4408000 4407000 4406000 4405000

Límite T.M.

**Fisiografía**
- Cimas
- Puntos de cota principales
- Curvas de nivel

**Hidrología**

Hidrologia puntual
- Fuente
- Pozo

Hidrología lineal
- Acueducto
- Margen río aguas permanentes
- Cauce, barranco, no permanente
- Canal, acequia
- Río y aguas permanentes
- Cauce o lecho fluvial
- Lago o laguna
- Canal
- Marisma

**Infraestructuras de servicios**

Puntuales
- Torre eléctrica
- Poste tendido eléctrico
- Antena repetidora
- Yacimiento arqueológico

LinealesServicios
- Conducción de abastecimiento
- Línea eléctrica
- Línea eléctrica Alta Tensión

Suelo edificado
- Urbana
- Aislada
- Industrial
- Ferrocarril

Red de carreteras principal
- Autopista
- Autovía
- Red Básica desdoblada
- Red básica única

Nivel de peligrosidad por inundación (PATRICOVA + SNZI)
- 1. Inundación frecuente (T=25) y calado alto (>0,8 m)
- 2. Inundación ocasional (T=100) y calado alto (>0,8 m)
- 3. Inundación frecuente (T=25) y calado bajo (<0,8 m)
- 4. Inundación ocasional (T=100) y calado bajo (<0,8 m)
- 5. Inundación excepcional (T=500) y calado alto (>0,8 m)
- 6. Inundación excepcional (T=500) y calado bajo (<0,8 m)
- Peligrosidad geomorfológica

Puntos críticos y de vigilancia
- Puntos Críticos
- Puntos de Vigilancia

Evacuación
- Punto de encuentro
- Vía de evacuación principal
- Recorrido prioritario hacia P.E.

N

Codoval
Escales
Campament Municipal d'Escales
Alto de la Mina (483 m)
Muntanya de l'Hostalera (357 m)
Barranc del Colom
Barranc de la Catalana
Coves del Tio Miquel
Corral de Miquel
Corral d'Antolí
Muntanya de la Mina
Capellades
Fontanelles
Pla de Cerverola
Pla de Fita
el Clot de Fita
els Algepsars dels Flares
Muntanyeta de Fava
el Canyaret
camp de tir
N-225

**PLAN DE ACTUACIÓN MUNICIPAL FRENTE AL RIESGO DE INUNDACIONES**

AJUNTAMENT DE SAGUNT

**PLANO 06.17. RIESGO DE INUNDACIÓN, RECURSOS Y CENTROS OPERATIVOS EN EL T.M. ZONA CODOVAL, ESCALES.**

ESCALA 1:7.500

0 75 150 225 m

Edición: sep-23 (rev. mar-24)
Datum: ETRS89
Coordenadas: UTM Huso 30

Fuente Cartográfica
Base: ICV
Series 1:5.000 y 1:50.000

NUEVAS TECNOLOGIAS FORESTALES,S.L.

ntforest

INSTITUT CARTOGRÀFIC VALENCIÀ

# Anexo VI

El municipio no cuenta con los Protocolos de Actuación Municipal por accidente o rotura en la presa de Algar y el depósito de cola de la conducción Turia-Sagunto, por lo que se incluye información relativa a la zona inundable y las afectaciones de estas dos infraestructuras.

## Plan de Emergencia de la Presa de Algar
## Información sobre la zona inundable y las afectaciones

**Fecha revisión: SEP-23**

| ID | DISTANCIA A LA PRESA DE ALGAR (m) | COORDENADAS UTM | TÉRMINO MUNICIPAL | POSIBLE AFECCIÓN | DISTANCIA A LA PRESA DE ALGAR (m) | COTA DE INUNDACIÓN | CALADO (m) | VELOCIDAD MÁXIMA (m/s) | TIEMPO DE LLEGADA DE LA ONDA (h:min) | TIEMPO DE LLEGADA DEL NIVEL MÁXIMO (h:min) | CAUDAL (m3/s) | TIPO DE AFECCIÓN |
|---|---|---|---|---|---|---|---|---|---|---|---|---|
| 070A | 6497,800 | X: 727892.7<br>Y: 4403150.4 | Sagunto | Camino sin pavimentar | 6497,800 | 147,41 | 12,30 | 11,88 | 0:18:00 | 0:24:00 | 22849,1 | Grave |
| 071A | 6403,700 | X: 727825.2<br>Y: 4403138.5 | Sagunto | Camino pavimentado | 6403,700 | 148,02 | 9,73 | 10,16 | 0:20:00 | 0:25:00 | 22786,5 | Grave |
| 074A | 6867,050 | X: 728333.9<br>Y: 4403295.4 | Sagunto | Línea eléctrica de Media Tensión | 6867,050 | 144,30 | 9,90 | 4,47 | 0:22:00 | 0:27:00 | 22779,7 | Servicio esencial |
| 075A | 6884,500 | X: 728360.5<br>Y: 4403293.4 | Sagunto | Línea eléctrica de Media Tensión | 6884,500 | 143,62 | 8,92 | 5,69 | 0:21:00 | 0:27:00 | 22789,0 | Servicio esencial |
| 076A | 6986,140 | X: 728573.7<br>Y: 4403264.8 | Sagunto | Línea eléctrica de Media Tensión | 6986,140 | 143,75 | 7,80 | 5,22 | 0:21:00 | 0:27:00 | 22815,6 | Servicio esencial |
| 079A | 8753,730 | X: 728900.1<br>Y: 4401783.3 | Sagunto | Camino sin pavimentar | 8753,730 | 132,17 | 14,27 | 6,46 | 0:26:00 | 0:32:00 | 18997,2 | Grave |
| 080A | 8913,230 | X: 728915.6<br>Y: 4401673.9 | Sagunto | Puente de carretera | 8913,230 | 129,83 | 5,83 | 7,82 | 0:26:00 | 0:32:00 | 18840,3 | Grave |
| 081A | 8962,390 | X: 728930.3<br>Y: 4401607.0 | Sagunto | Instalaciones agrícolas | 8962,390 | 126,32 | 8,47 | 8,13 | 0:26:00 | 0:32:00 | 18843,1 | Daños materiales |
| 188A | 17489,070 | X: 731227.6<br>Y: 4395710.7 | Sagunto | Arqueta de la red de saneamiento | 17489,070 | 67,46 | 4,71 | 8,40 | 0:45:00 | 0:53:00 | 16462,4 | Servicio esencial |
| 189A | 17565,550 | X: 731295.4<br>Y: 4395722.1 | Sagunto | Camino sin pavimentar | 17565,550 | 66,79 | 11,78 | 8,02 | 0:45:00 | 0:53:00 | 16457,3 | Grave |
| 192A | 17883,490 | X: 731657.5<br>Y: 4395695.2 | Sagunto | Arqueta de la red de saneamiento | 17883,490 | 64,34 | 11,45 | 5,43 | 0:46:00 | 0:54:00 | 16402,4 | Servicio esencial |
| 193A | 17883,490 | X: 731671.8<br>Y: 4395685.7 | Sagunto | Arqueta de la red de saneamiento | 17883,490 | 63,77 | 9,76 | 5,43 | 0:46:00 | 0:54:00 | 16402,4 | Servicio esencial |
| 194A | 18213,320 | X: 731899.8<br>Y: 4395521.4 | Sagunto | Glorieta en la carretera VV-6005 | 18213,320 | 61,39 | 4,60 | 6,00 | 0:46:00 | 0:54:00 | 16406,7 | Grave |
| 195A | 18213,320 | X: 731922.1<br>Y: 4395508.7 | Sagunto | Línea eléctrica de Alta Tensión | 18213,320 | 61,42 | 2,94 | 6,00 | 0:46:00 | 0:54:00 | 16406,7 | Servicio esencial |
| 196A | 18213,320 | X: 731922.1<br>Y: 4395535.6 | Sagunto | Obra de drenaje transversal de carretera | 18213,320 | 61,11 | 4,34 | 6,00 | 0:46:00 | 0:53:00 | 16406,7 | Grave |

| ID | DISTANCIA A LA PRESA DE ALGAR (m) | COORDENADAS UTM | TÉRMINO MUNICIPAL | POSIBLE AFECCIÓN | DISTANCIA A LA PRESA DE ALGAR (m) | COTA DE INUNDACIÓN | CALADO (m) | VELOCIDAD MÁXIMA (m/s) | TIEMPO DE LLEGADA DE LA ONDA (h:min) | TIEMPO DE LLEGADA DEL NIVEL MÁXIMO (h:min) | CAUDAL (m3/s) | TIPO DE AFECCIÓN |
|---|---|---|---|---|---|---|---|---|---|---|---|---|
| 197A | 18277,700 | X: 732034.7<br>Y: 4395563.5 | Sagunto | Zona de ocio | 18277,700 | 60,60 | 4,16 | 6,56 | 0:46:00 | 0:53:00 | 16406,7 | Daños materiales |
| 198A | 18349,240 | X: 732096.3<br>Y: 4395593.4 | Sagunto | Arqueta de la red de saneamiento | 18349,240 | 59,85 | 3,96 | 7,24 | 0:46:00 | 0:53:00 | 16434,3 | Grave |
| 199A | 18349,240 | X: 732138.6<br>Y: 4395615.2 | Sagunto | Carretera VV-6005 | 18349,240 | 59,73 | 4,12 | 7,24 | 0:46:00 | 0:53:00 | 16434,3 | Grave |
| 200A | 18311,830 | X: 732037.2<br>Y: 4395832.8 | Sagunto | Línea eléctrica de Alta Tensión | 18311,830 | 59,32 | 7,29 | 6,56 | 0:47:00 | 0:54:00 | 16434,3 | Servicio esencial |
| 201A | 18562,460 | X:732322.2<br>Y:4395758.2 | Sagunto | Carretera VV-6005 | 18562,460 | 57,95 | 3,86 | 8,03 | 0:47:00 | 0:54:00 | 13825,0 | Grave |
| 202A | 18562,460 | X: 732294.2<br>Y: 4395740.8 | Sagunto | Cultivos de cítricos. | 18562,460 | 58,21 | 3,90 | 8,03 | 0:47:00 | 0:54:00 | 13825,0 | Grave |
| 203A | 18614,200 | X: 732378.2<br>Y: 4395761.9 | Sagunto | Instalaciones industriales | 18614,200 | 57,57 | 3,97 | 8,03 | 0:47:00 | 0:54:00 | 13829,6 | Daños materiales |
| 204A | 18562,460 | X: 732306.6<br>Y: 4395806.7 | Sagunto | Camino pavimentado | 18562,460 | 58,10 | 9,13 | 8,03 | 0:47:00 | 0:54:00 | 13825,0 | Grave |
| 205A | 18663,980 | X: 732365.7<br>Y: 4395852.7 | Sagunto | Línea eléctrica de Alta Tensión | 18663,980 | 57,53 | 6,41 | 7,60 | 0:47:00 | 0:54:00 | 13829,6 | Servicio esencial |
| 206A | 18614,200 | X: 732289.2<br>Y: 4395928.5 | Sagunto | Instalaciones deportivas | 18614,200 | 57,39 | 4,01 | 8,03 | 0:47:00 | 0:54:00 | 13829,6 | Daños materiales |
| 207A | 18614,200 | X: 732284.2<br>Y: 4395890.6 | Sagunto | Instalaciones agrícolas | 18614,200 | 57,75 | 4,18 | 8,03 | 0:47:00 | 0:54:00 | 13829,6 | Daños materiales |
| 208A | 18562,460 | X: 732242.5<br>Y: 4395853.3 | Sagunto | Camino sin pavimentar | 18562,460 | 58,21 | 7,40 | 8,03 | 0:47:00 | 0:54:00 | 13825,0 | Grave |
| 209A | 18614,200 | X: 732337.1<br>Y: 4395839.0 | Sagunto | Camino sin pavimentar | 18614,200 | 57,45 | 8,30 | 8,03 | 0:47:00 | 0:54:00 | 13829,6 | Grave |
| 210A | 18663,980 | X: 732398.7<br>Y: 4395837.1 | Sagunto | Arqueta de la red de saneamiento | 18663,980 | 57,32 | 9,08 | 7,60 | 0:47:00 | 0:54:00 | 13829,6 | Servicio esencial |

| ID | DISTANCIA A LA PRESA DE ALGAR (m) | COORDENADAS UTM | TÉRMINO MUNICIPAL | POSIBLE AFECCIÓN | DISTANCIA A LA PRESA DE ALGAR (m) | COTA DE INUNDACIÓN | CALADO (m) | VELOCIDAD MÁXIMA (m/s) | TIEMPO DE LLEGADA DE LA ONDA (h:min) | TIEMPO DE LLEGADA DEL NIVEL MÁXIMO (h:min) | CAUDAL (m3/s) | TIPO DE AFECCIÓN |
|---|---|---|---|---|---|---|---|---|---|---|---|---|
| 211A | 18718,540 | X: 732465.3<br>Y: 4395810.4 | Sagunto | Arqueta de la red de suministro en Baja Tensión | 18718,540 | 57,20 | 7,67 | 6,24 | 0:47:00 | 0:54:00 | 12535,5 | Servicio esencial |
| 212A | 18718,540 | X:732431.7<br>Y:4395848.9 | Sagunto | Arqueta de la red de saneamiento | 18718,540 | 56,95 | 8,31 | 6,24 | 0:47:00 | 0:54:00 | 12535,5 | Servicio esencial |
| 213A | 18663,980 | X: 732478.5<br>Y: 4395668.6 | Sagunto | Vial urbano (Sagunto) | 18663,980 | 56,87 | 0,00 | 7,60 | 0:47:00 | 0:54:00 | 13829,6 | Leve |
| 214A | 18663,980 | X: 732436.0<br>Y: 4395784.3 | Sagunto | Arqueta de la red de saneamiento | 18663,980 | 57,23 | 4,69 | 7,60 | 0:47:00 | 0:54:00 | 13829,6 | Servicio esencial |
| 215A | 18767,460 | X: 732501.4<br>Y: 4395807.3 | Sagunto | Vial urbano (Sagunto) | 18767,460 | 56,93 | 4,76 | 6,35 | 0:47:00 | 0:54:00 | 12537,6 | Grave |
| 216A | 18812,820 | X: 732483.3<br>Y: 4395921.1 | Sagunto | Instalaciones agrícolas | 18812,820 | 56,57 | 6,12 | 6,53 | 0:47:00 | 0:54:00 | 12540,3 | Grave |
| 217A | 18812,820 | X: 732560.5<br>Y: 4395829.0 | Sagunto | Carretera VV-6005 | 18812,820 | 56,30 | 4,05 | 6,53 | 0:47:00 | 0:54:00 | 12540,3 | Grave |
| 218A | 18961,960 | X: 732564.8<br>Y: 4396022.4 | Sagunto | Camino pavimentado | 18961,960 | 55,24 | 6,03 | 12,22 | 0:48:00 | 0:54:00 | 12552,3 | Grave |
| 219A | 18961,960 | X: 732650.1<br>Y: 4395896.8 | Sagunto | Arqueta de la red de saneamiento | 18961,960 | 55,56 | 3,76 | 12,22 | 0:48:00 | 0:54:00 | 12552,3 | Servicio esencial |
| 220A | 19052,160 | X: 732755.8<br>Y: 4395967.7 | Sagunto | Carretera VV-6005 | 19052,160 | 53,73 | 0,89 | 8,78 | 0:48:00 | 0:54:00 | 11379,2 | Grave |
| 221A | 19052,160 | X: 732763.9<br>Y: 4395989.5 | Sagunto | Arqueta de la red de saneamiento | 19052,160 | 53,41 | 1,71 | 8,78 | 0:48:00 | 0:54:00 | 11379,2 | Servicio esencial |
| 222A | 19104,360 | X: 732790.7<br>Y: 4395995.1 | Sagunto | Arqueta de la red de saneamiento | 19104,360 | 53,30 | 1,55 | 7,29 | 0:48:00 | 0:53:00 | 11382,3 | Servicio esencial |
| 223A | 19104,360 | X: 732779.5<br>Y: 4396011.9 | Sagunto | Instalaciones agrícolas | 19104,360 | 52,79 | 1,33 | 7,29 | 0:48:00 | 0:53:00 | 11382,3 | Daños materiales |
| 224A | 19003,300 | X: 732689.9<br>Y: 4395983.2 | Sagunto | Pasarela | 19003,300 | 54,22 | 6,29 | 10,92 | 0:48:00 | 0:53:00 | 11376,7 | Grave |

| ID | DISTANCIA A LA PRESA DE ALGAR (m) | COORDENADAS UTM | TÉRMINO MUNICIPAL | POSIBLE AFECCIÓN | DISTANCIA A LA PRESA DE ALGAR (m) | COTA DE INUNDACIÓN | CALADO (m) | VELOCIDAD MÁXIMA (m/s) | TIEMPO DE LLEGADA DE LA ONDA (h:min) | TIEMPO DE LLEGADA DEL NIVEL MÁXIMO (h:min) | CAUDAL (m3/s) | TIPO DE AFECCIÓN |
|---|---|---|---|---|---|---|---|---|---|---|---|---|
| 225A | 19104,360 | X: 732815.6<br>Y: 4396004.4 | Sagunto | Vial urbano (Sagunto) | 19104,360 | 53,53 | 1,63 | 7,29 | 0:48:00 | 0:53:00 | 11382,3 | Grave |
| 226A | 19257,370 | X: 732818.0<br>Y: 4396200.3 | Sagunto | Vivienda aislada | 19257,370 | 51,57 | 6,29 | 7,79 | 0:48:00 | 0:54:00 | 11384,5 | Grave |
| 227A | 19205,980 | X: 732848.5<br>Y: 4396080.9 | Sagunto | Vial urbano (Sagunto) | 19205,980 | 52,48 | 3,03 | 7,28 | 0:48:00 | 0:53:00 | 11381,8 | Grave |
| 228A | 19257,370 | X: 732887.7<br>Y: 4396134.3 | Sagunto | Aparcamiento | 19257,370 | 51,83 | 6,41 | 7,79 | 0:49:00 | 0:53:00 | 11384,5 | Grave |
| 229A | 19360,900 | X: 732923.8<br>Y:4396240.0 | Sagunto | Camino pavimentado | 19360,900 | 51,27 | 6,99 | 6,79 | 0:48:00 | 0:55:00 | 11390,6 | Grave |
| 230A | 19360,900 | X: 732871.0<br>Y: 4396272.4 | Sagunto | Puente de ferrocarril | 19360,900 | 51,10 | 7,02 | 6,79 | 0:49:00 | 0:55:00 | 11390,6 | Grave |
| 231A | 19360,900 | X: 732852.0<br>Y: 4396287.1 | Sagunto | Arqueta de la red de saneamiento | 19360,900 | 51,12 | 7,06 | 6,79 | 0:49:00 | 0:55:00 | 11390,6 | Servicio esencial |
| 232A | 19360,900 | X: 732784.5<br>Y: 4396327.6 | Sagunto | Arqueta de la red de saneamiento | 19360,900 | 51,45 | 6,43 | 6,79 | 0:49:00 | 0:55:00 | 11390,6 | Servicio esencial |
| 233A | 19457,050 | X: 732959.4<br>Y: 4396291.0 | Sagunto | Arqueta de la red de saneamiento | 19457,050 | 50,54 | 8,31 | 7,64 | 0:49:00 | 0:55:00 | 11396,9 | Servicio esencial |
| 234A | 19457,050 | X: 733006.1<br>Y: 4396215.5 | Sagunto | Vial urbano (Sagunto) | 19457,050 | 50,47 | 3,69 | 7,64 | 0:49:00 | 0:55:00 | 11396,9 | Grave |
| 235A | 19613,990 | X: 733135.6<br>Y: 4396295.9 | Sagunto | Vial urbano (Sagunto) | 19613,990 | 49,24 | 3,01 | 5,17 | 0:49:00 | 0:55:00 | 6125,3 | Grave |
| 236A | 19797,290 | X: 733290.2<br>Y: 4396295.2 | Sagunto | Vial urbano (Sagunto) | 19797,290 | 48,17 | 3,20 | 7,17 | 0:49:00 | 0:55:00 | 6082,8 | Grave |
| 237A | 19853,540 | X: 733364.9<br>Y: 4396259.8 | Sagunto | Vial urbano (Sagunto) | 19853,540 | 47,99 | 2,85 | 6,93 | 0:50:00 | 0:57:00 | 6084,3 | Grave |
| 238A | 20072,560 | X: 733560.3<br>Y: 4396321.0 | Sagunto | Vado pavimentado | 20072,560 | 47,02 | 7,02 | 6,47 | 0:50:00 | 0:57:00 | 5570,5 | Grave |

| ID | DISTANCIA A LA PRESA DE ALGAR (m) | COORDENADAS UTM | TÉRMINO MUNICIPAL | POSIBLE AFECCIÓN | DISTANCIA A LA PRESA DE ALGAR (m) | COTA DE INUNDACIÓN | CALADO (m) | VELOCIDAD MÁXIMA (m/s) | TIEMPO DE LLEGADA DE LA ONDA (h:min) | TIEMPO DE LLEGADA DEL NIVEL MÁXIMO (h:min) | CAUDAL (m3/s) | TIPO DE AFECCIÓN |
|---|---|---|---|---|---|---|---|---|---|---|---|---|
| 239A | 19969,830 | X: 733454.2<br>Y: 4396260.4 | Sagunto | Vial urbano (Sagunto) | 19969,830 | 47,76 | 1,43 | 6,16 | 0:50:00 | 0:57:00 | 6090,6 | Grave |
| 240A | 19853,540 | X: 733360.5<br>Y: 4396438.3 | Sagunto | Vivienda aislada | 19853,540 | 47,99 | -1,42 | 6,93 | 0:50:00 | 0:57:00 | 6084,3 | Sin afección |
| 241A | 19913,390 | X: 733440.7<br>Y: 4396432.2 | Sagunto | Instalaciones industriales | 19913,390 | 47,76 | -0,66 | 6,79 | 0:50:00 | 0:57:00 | 6086,5 | Sin afección |
| 242A | 20072,560 | X: 733575.1<br>Y: 4396257.1 | Sagunto | Vial urbano (Sagunto) | 20072,560 | 46,62 | 0,00 | 6,47 | 0:50:00 | 0:57:00 | 5570,5 | Leve |
| 243A | 20120,310 | X: 733637.2<br>Y: 4396344.5 | Sagunto | Puente de carretera | 20120,310 | 47,19 | 0,79 | 4,92 | 0:50:00 | 0:57:00 | 5569,9 | Leve |
| 244A | 20120,310 | X: 733629.9<br>Y: 4396312.3 | Sagunto | Pasarela peatonal | 20120,310 | 47,19 | 0,79 | 4,92 | 0:50:00 | 0:57:00 | 5569,9 | Leve |
| 245A | 20120,310 | X: 733616.9<br>Y: 4396272.9 | Sagunto | Escalera de acceso al cauce | 20120,310 | 47,19 | 0,94 | 4,92 | 0:50:00 | 0:57:00 | 5569,9 | Leve |
| 246A | 20120,310 | X: 733620.1<br>Y: 4396256.6 | Sagunto | Aparcamiento subterráneo | 20120,310 | 46,56 | 0,00 | 4,92 | 0:50:00 | 0:57:00 | 5569,9 | Leve |
| 247A | 20215,940 | X: 733685.0<br>Y: 4396216.3 | Sagunto | Vial urbano (Sagunto) | 20215,940 | 43,69 | -1,99 | 5,40 | 0:50:00 | 0:57:00 | 5562,8 | Sin afección |
| 248A | 20215,940 | X: 733712.6<br>Y: 4396370.9 | Sagunto | Vivienda aislada | 20215,940 | 43,62 | 3,77 | 5,40 | 0:50:00 | 0:57:00 | 5562,8 | Grave |
| 249A | 20168,710 | X: 733653.5<br>Y: 4396316.5 | Sagunto | Puente de carretera | 20168,710 | 43,82 | -2,58 | 6,54 | 0:51:00 | 0:57:00 | 5568,9 | Sin afección |
| 250A | 20395,910 | X: 733914.8<br>Y: 4396246.9 | Sagunto | Vado sin pavimentar | 20395,910 | 42,43 | 6,64 | 6,47 | 0:51:00 | 0:57:00 | 5349,5 | Grave |
| 251A | 20469,210 | X: 733956.6<br>Y: 4396288.6 | Sagunto | Carretera | 20469,210 | 42,25 | 4,26 | 5,90 | 0:50:00 | 0:57:00 | 5342,1 | Grave |
| 252A | 20751,360 | X: 734254.8<br>Y: 4396132.5 | Sagunto | Puente de carretera | 20751,360 | 41,32 | 6,59 | 5,46 | 0:51:00 | 0:57:00 | 5299,3 | Grave |

| ID | DISTANCIA A LA PRESA DE ALGAR (m) | COORDENADAS UTM | TÉRMINO MUNICIPAL | POSIBLE AFECCIÓN | DISTANCIA A LA PRESA DE ALGAR (m) | COTA DE INUNDACIÓN | CALADO (m) | VELOCIDAD MÁXIMA (m/s) | TIEMPO DE LLEGADA DE LA ONDA (h:min) | TIEMPO DE LLEGADA DEL NIVEL MÁXIMO (h:min) | CAUDAL (m3/s) | TIPO DE AFECCIÓN |
|---|---|---|---|---|---|---|---|---|---|---|---|---|
| 253A | 20610,470 | X: 734150.1<br>Y: 4396279.2 | Sagunto | Edificaciones deshabitadas | 20610,470 | 41,76 | 1,91 | 5,41 | 0:51:00 | 0:58:00 | 5294,8 | Grave |
| 254A | 20544,070 | X: 733961.3<br>Y: 4396117.9 | Sagunto | Vial urbano (Sagunto) | 20544,070 | 42,06 | -0,75 | 5,82 | 0:52:00 | 0:55:00 | 5308,8 | Sin afección |
| 255A | 20544,070 | X: 733991.7<br>Y: 4396145.2 | Sagunto | Arqueta de red telefónica | 20544,070 | 42,06 | -0,12 | 5,82 | 0:52:00 | 0:58:00 | 5308,8 | Sin afección |
| 256A | 20544,070 | X: 734001.6<br>Y: 4396121.0 | Sagunto | Vial urbano (Sagunto) | 20544,070 | 42,06 | -0,43 | 5,82 | 0:52:00 | 0:58:00 | 5308,8 | Sin afección |
| 257A | 20544,070 | X: 733983.1<br>Y: 4396128.8 | Sagunto | Armarios de distribución en Baja Tensión | 20544,070 | 42,06 | -0,58 | 5,82 | 0:52:00 | 0:58:00 | 5308,8 | Sin afección |
| 258A | 20544,070 | X: 734008.7<br>Y: 4396139.8 | Sagunto | Arqueta de red telefónica | 20544,070 | 42,06 | -0,04 | 5,82 | 0:52:00 | 0:58:00 | 5308,8 | Sin afección |
| 259A | 20544,070 | X: 734026.5<br>Y: 4396136.0 | Sagunto | Vial urbano (Sagunto) | 20544,070 | 41,99 | 0,35 | 5,82 | 0:52:00 | 0:58:00 | 5308,8 | Leve |
| 260A | 20544,070 | X: 734022.0<br>Y: 4396121.7 | Sagunto | Arqueta de la red de saneamiento | 20544,070 | 42,06 | -0,07 | 5,82 | 0:52:00 | 0:58:00 | 5308,8 | Sin afección |
| 261A | 20610,470 | X: 734046.3<br>Y: 4396132.3 | Sagunto | Arqueta de la red de saneamiento | 20610,470 | 42,54 | 1,25 | 5,41 | 0:52:00 | 0:58:00 | 5294,8 | Servicio esencial |
| 262A | 20610,470 | X: 734095.8<br>Y: 4396110.1 | Sagunto | Arqueta de la red de saneamiento | 20610,470 | 41,58 | 1,73 | 5,41 | 0:52:00 | 0:58:00 | 5294,8 | Servicio esencial |
| 263A | 20610,470 | X: 734071.5<br>Y: 4396119.3 | Sagunto | Vial urbano (Sagunto) | 20610,470 | 41,74 | 1,41 | 5,41 | 0:52:00 | 0:58:00 | 5294,8 | Grave |
| 264A | 20682,220 | X: 734115.6<br>Y: 4396103.3 | Sagunto | Arqueta de la red de saneamiento | 20682,220 | 41,57 | 1,95 | 6,26 | 0:52:00 | 0:58:00 | 5297,9 | Servicio esencial |
| 265A | 20682,220 | X: 734158.3<br>Y: 4396084.5 | Sagunto | Arqueta de la red de saneamiento | 20682,220 | 41,48 | 2,06 | 6,26 | 0:52:00 | 0:58:00 | 5297,9 | Servicio esencial |
| 266A | 20827,190 | X: 734254.8<br>Y: 4396065.1 | Sagunto | Arqueta de la red de saneamiento | 20827,190 | 41,23 | 6,26 | 3,82 | 0:52:00 | 0:58:00 | 3458,6 | Servicio esencial |

| ID | DISTANCIA A LA PRESA DE ALGAR (m) | COORDENADAS UTM | TÉRMINO MUNICIPAL | POSIBLE AFECCIÓN | DISTANCIA A LA PRESA DE ALGAR (m) | COTA DE INUNDACIÓN | CALADO (m) | VELOCIDAD MÁXIMA (m/s) | TIEMPO DE LLEGADA DE LA ONDA (h:min) | TIEMPO DE LLEGADA DEL NIVEL MÁXIMO (h:min) | CAUDAL (m3/s) | TIPO DE AFECCIÓN |
|---|---|---|---|---|---|---|---|---|---|---|---|---|
| 267A | 20827,190 | X: 734272.9 Y: 4396043.1 | Sagunto | Vial urbano (Sagunto) | 20827,190 | 41,18 | -2,62 | 3,82 | 0:52:00 | 0:58:00 | 3458,6 | Sin afección |
| 268A | 20827,190 | X: 734289.5 Y: 4396015.2 | Sagunto | Vial urbano (Sagunto) | 20827,190 | 40,81 | 1,86 | 3,82 | 0:52:00 | 0:55:00 | 3458,6 | Leve |
| 269A | 20908,700 | X: 734326.7 Y: 4395982.5 | Sagunto | Vial urbano (Sagunto) | 20908,700 | 41,07 | 1,74 | 3,09 | 0:52:00 | 0:55:00 | 3023,1 | Leve |
| 270A | 20908,700 | X: 734299.3 Y: 4395931.7 | Sagunto | Estación de ferrocarril | 20908,700 | 40,94 | 0,00 | 3,09 | 0:52:00 | 0:55:00 | 3023,1 | Leve |
| 271A | 20827,190 | X: 734247.0 Y: 4395968.8 | Sagunto | Vial urbano (Sagunto) | 20827,190 | 41,18 | -2,98 | 3,82 | 0:52:00 | 0:59:00 | 3458,6 | Sin afección |
| 272A | 20827,190 | X: 734233.3 Y: 4396004.0 | Sagunto | Arqueta de la red de saneamiento | 20827,190 | 41,18 | -2,32 | 3,82 | 0:52:00 | 0:59:00 | 3458,6 | Sin afección |
| 273A | 20751,360 | X: 734204.9 Y: 4396018.2 | Sagunto | Vial urbano (Sagunto) | 20751,360 | 41,40 | -1,33 | 5,46 | 0:52:00 | 0:55:00 | 5299,3 | Sin afección |
| 274A | 20751,360 | X: 734178.0 Y: 4396032.4 | Sagunto | Vial urbano (Sagunto) | 20751,360 | 41,40 | -0,46 | 5,46 | 0:52:00 | 0:55:00 | 5299,3 | Sin afección |
| 275A | 20751,360 | X: 734166.5 Y: 4396035.1 | Sagunto | Arqueta de red telefónica | 20751,360 | 41,40 | -0,37 | 5,46 | 0:52:00 | 0:55:00 | 5299,3 | Sin afección |
| 276A | 20682,220 | X: 734092.7 Y: 4396070.8 | Sagunto | Arqueta de la red de saneamiento | 20682,220 | 41,52 | -0,77 | 6,26 | 0:52:00 | 0:55:00 | 5297,9 | Sin afección |
| 277A | 20682,220 | X: 734087.3 Y: 4396057.2 | Sagunto | Arqueta de la red de saneamiento | 20682,220 | 41,52 | -0,91 | 6,26 | 0:52:00 | 0:55:00 | 5297,9 | Sin afección |
| 278A | 20908,700 | X: 734343.8 Y: 4396133.0 | Sagunto | Arqueta de la red de saneamiento | 20908,700 | 41,15 | 5,15 | 3,09 | 0:52:00 | 0:58:00 | 3023,1 | Servicio esencial |
| 279A | 20908,700 | X: 734355.1 Y: 4396081.7 | Sagunto | Vado pavimentado | 20908,700 | 41,06 | 7,22 | 3,09 | 0:52:00 | 0:58:00 | 3023,1 | Daños materiales |
| 280A | 20908,700 | X: 734371.2 Y: 4396065.1 | Sagunto | Vado pavimentado | 20908,700 | 41,21 | 7,83 | 3,09 | 0:52:00 | 0:59:00 | 3023,1 | Daños materiales |

| ID | DISTANCIA A LA PRESA DE ALGAR (m) | COORDENADAS UTM | TÉRMINO MUNICIPAL | POSIBLE AFECCIÓN | DISTANCIA A LA PRESA DE ALGAR (m) | COTA DE INUNDACIÓN | CALADO (m) | VELOCIDAD MÁXIMA (m/s) | TIEMPO DE LLEGADA DE LA ONDA (h:min) | TIEMPO DE LLEGADA DEL NIVEL MÁXIMO (h:min) | CAUDAL (m3/s) | TIPO DE AFECCIÓN |
|---|---|---|---|---|---|---|---|---|---|---|---|---|
| 281A | 20908,700 | X: 734341.4<br>Y: 4396028.4 | Sagunto | Puente de ferrocarril | 20908,700 | 41,02 | 0,02 | 3,09 | 0:52:00 | 0:59:00 | 3023,1 | Leve |
| 282A | 20908,700 | X: 734360.4<br>Y: 4396044.1 | Sagunto | Arqueta de la red de saneamiento | 20908,700 | 40,98 | 6,53 | 3,09 | 0:52:00 | 0:59:00 | 3023,1 | Servicio esencial |
| 283A | 20908,700 | X: 734364.8<br>Y: 4396101.7 | Sagunto | Arqueta de la red de saneamiento | 20908,700 | 40,96 | 6,49 | 3,09 | 0:52:00 | 0:59:00 | 3023,1 | Servicio esencial |
| 284A | 20908,700 | X: 734382.0<br>Y: 4396172.1 | Sagunto | Vial urbano (Sagunto) | 20908,700 | 40,85 | 3,70 | 3,09 | 0:52:00 | 0:59:00 | 3023,1 | Grave |
| 285A | 20908,700 | X: 734400.1<br>Y: 4396202.9 | Sagunto | Arqueta de la red de saneamiento | 20908,700 | 41,10 | 3,34 | 3,09 | 0:52:00 | 0:59:00 | 3023,1 | Servicio esencial |
| 286A | 20908,700 | X: 734458.2<br>Y: 4396287.0 | Sagunto | Carretera VV-7016 | 20908,700 | 39,03 | 0,00 | 3,09 | 0:52:00 | 0:59:00 | 3023,1 | Leve |
| 287A | 20965,700 | X: 734499.8<br>Y: 4396272.3 | Sagunto | Paso superior del ferrocarril | 20965,700 | 36,07 | 0,00 | 3,01 | 0:52:00 | 0:59:00 | 3048,3 | Leve |
| 288A | 21160,600 | X: 734650.9<br>Y: 4396266.9 | Sagunto | Carretera VV-7016 | 21160,600 | 34,37 | -1,18 | 5,13 | 0:52:00 | 0:59:00 | 3024,5 | Sin afección |
| 289A | 21030,400 | X: 734541.4<br>Y: 4396299.7 | Sagunto | Vía férrea | 21030,400 | 35,14 | -5,51 | 4,55 | 0:52:00 | 0:54:00 | 2977,7 | Sin afección |
| 290A | 21215,000 | X: 734712.5<br>Y: 4396283.0 | Sagunto | Arqueta de la red de saneamiento | 21215,000 | 33,98 | -0,86 | 4,49 | 0:53:00 | 0:55:00 | 3050,9 | Sin afección |
| 291A | 21268,800 | X: 734760.1<br>Y: 4396284.5 | Sagunto | Carretera VV-7016 | 21268,800 | 33,49 | -1,21 | 4,52 | 0:52:00 | 0:54:00 | 3071,0 | Sin afección |
| 292A | 21268,800 | X: 734703.0<br>Y: 4395860.1 | Sagunto | Línea eléctrica de Media Tensión | 21268,800 | 33,49 | -2,85 | 4,52 | 0:53:00 | 0:55:00 | 3071,0 | Sin afección |
| 293A | 21374,800 | X: 734876.7<br>Y: 4395902.9 | Sagunto | Línea eléctrica de Media Tensión | 21374,800 | 32,31 | -0,13 | 4,29 | 0:53:00 | 0:55:00 | 3068,0 | Sin afección |
| 294A | 21465,700 | X: 734925.0<br>Y: 4396024.5 | Sagunto | Línea eléctrica de Media Tensión | 21465,700 | 31,75 | 4,40 | 3,82 | 0:53:00 | 0:55:00 | 2991,9 | Servicio esencial |

| ID | DISTANCIA A LA PRESA DE ALGAR (m) | COORDENADAS UTM | TÉRMINO MUNICIPAL | POSIBLE AFECCIÓN | DISTANCIA A LA PRESA DE ALGAR (m) | COTA DE INUNDACIÓN | CALADO (m) | VELOCIDAD MÁXIMA (m/s) | TIEMPO DE LLEGADA DE LA ONDA (h:min) | TIEMPO DE LLEGADA DEL NIVEL MÁXIMO (h:min) | CAUDAL (m3/s) | TIPO DE AFECCIÓN |
|---|---|---|---|---|---|---|---|---|---|---|---|---|
| 295A | 21465,700 | X: 734892.8<br>Y: 4396195.9 | Sagunto | Línea eléctrica de Media Tensión | 21465,700 | 31,72 | 1,32 | 3,82 | 0:53:00 | 1:01:00 | 2991,9 | Servicio esencial |
| 296A | 21465,700 | X: 734925.0<br>Y: 4396197.3 | Sagunto | Línea eléctrica de Media Tensión | 21465,700 | 31,60 | 1,73 | 3,82 | 0:54:00 | 1:01:00 | 2991,9 | Servicio esencial |
| 297A | 21465,700 | X: 734964.6<br>Y: 4396198.8 | Sagunto | Línea eléctrica de Media Tensión | 21465,700 | 31,53 | 2,47 | 3,82 | 0:54:00 | 1:01:00 | 2991,9 | Servicio esencial |
| 298A | 21650,703 | X: 735165.4<br>Y: 4396216.4 | Sagunto | Camino sin pavimentar | 21650,703 | 31,32 | 3,97 | 3,81 | 0:54:00 | 1:01:00 | 2968,2 | Grave |
| 299A | 22602,390 | X: 736087.8<br>Y: 4396121.3 | Sagunto | Arqueta de la red de saneamiento | 22602,390 | 23,69 | 0,30 | 5,73 | 0:54:00 | 1:01:00 | 2175,5 | Servicio esencial |
| 300A | 22653,370 | X: 736131.7<br>Y: 4396100.5 | Sagunto | Instalaciones agrícolas | 22653,370 | 23,51 | -0,41 | 5,38 | 0:54:00 | 1:02:00 | 2175,7 | Sin afección |
| 301A | 22653,370 | X: 736164.4<br>Y: 4396067.1 | Sagunto | Arqueta de la red de saneamiento | 22653,370 | 23,51 | -0,20 | 5,38 | | | 2175,7 | Sin afección |
| 302A | 22762,050 | X: 736232.8<br>Y: 4396071.9 | Sagunto | Arqueta de la red de saneamiento | 22762,050 | 22,61 | 0,70 | 6,07 | 0:57:00 | 1:02:00 | 2176,7 | Servicio esencial |
| 303A | 22762,050 | X: 736253.2<br>Y: 4396026.3 | Sagunto | Cultivos de cítricos. | 22762,050 | 22,62 | -0,87 | 6,07 | 0:57:00 | 1:03:00 | 2176,7 | Sin afección |
| 304A | 22879,930 | X: 736327.5<br>Y: 4396005.8 | Sagunto | Arqueta de la red de saneamiento | 22879,930 | 21,62 | -4,66 | 5,81 | 0:57:00 | 1:02:00 | 2177,0 | Sin afección |
| 305A | 22924,690 | X: 736372.6<br>Y: 4395986.3 | Sagunto | Arqueta de la red de saneamiento | 22924,690 | 21,22 | -4,84 | 5,80 | 0:57:00 | 1:02:00 | 2176,8 | Sin afección |
| 306A | 23100,640 | X: 736578.5<br>Y: 4395996.9 | Sagunto | Línea eléctrica de Media Tensión | 23100,640 | 19,19 | 0,99 | 6,78 | 0:57:00 | 1:02:00 | 2177,8 | Servicio esencial |
| 307A | 23169,810 | X: 736618.3<br>Y: 4395938.2 | Sagunto | Acequia para regadío | 23169,810 | 17,89 | -5,81 | 5,50 | 0:58:00 | 1:05:00 | 2177,7 | Sin afección |
| 308A | 23516,270 | X: 736923.9<br>Y: 4395822.0 | Sagunto | Camino sin pavimentar | 23516,270 | 16,92 | -3,06 | 3,50 | 0:58:00 | 1:03:00 | 2176,5 | Sin afección |

| ID | DISTANCIA A LA PRESA DE ALGAR (m) | COORDENADAS UTM | TÉRMINO MUNICIPAL | POSIBLE AFECCIÓN | DISTANCIA A LA PRESA DE ALGAR (m) | COTA DE INUNDACIÓN | CALADO (m) | VELOCIDAD MÁXIMA (m/s) | TIEMPO DE LLEGADA DE LA ONDA (h:min) | TIEMPO DE LLEGADA DEL NIVEL MÁXIMO (h:min) | CAUDAL (m3/s) | TIPO DE AFECCIÓN |
|---|---|---|---|---|---|---|---|---|---|---|---|---|
| 309A | 23788,270 | X: 737206.1 Y: 4395748.7 | Sagunto | Camino sin pavimentar | 23788,270 | 15,64 | -2,48 | 5,18 | 0:58:00 | 1:03:00 | 2173,9 | Sin afección |
| 312A | 23953,870 | X: 737426.4 Y: 4395721.2 | Sagunto | Línea eléctrica de Alta Tensión | 23953,870 | 14,92 | -2,35 | 5,06 | 1:00:00 | 1:08:00 | 2172,4 | Sin afección |
| 313A | 23953,870 | X: 737428.3 Y: 4395637.4 | Sagunto | Vía de servicio | 23953,870 | 14,92 | -2,93 | 5,06 | 1:00:00 | 1:08:00 | 2172,4 | Sin afección |
| 315A | 23953,870 | X: 737430.3 Y: 4395679.9 | Sagunto | Vía de servicio | 23953,870 | 14,92 | -6,49 | 5,06 | 1:00:00 | 1:10:00 | 2172,4 | Sin afección |
| 316A | 24095,290 | X: 737523.5 Y: 4395640.9 | Sagunto | Instalación de rejas de desbaste | 24095,290 | 14,77 | -2,41 | 2,39 | 1:00:00 | 1:10:00 | 2170,7 | Sin afección |
| 317A | 24157,510 | X: 737553.5 Y: 4395673.2 | Sagunto | Camino sin pavimentar | 24157,510 | 14,62 | -1,86 | 2,34 | 1:00:00 | 1:10:00 | 2162,7 | Sin afección |
| 319A | 24241,580 | X: 737627.6 Y: 4395595.4 | Sagunto | Hospital de Sagunto | 24241,580 | 14,18 | -0,93 | 4,16 | 1:01:00 | 1:12:00 | 2156,6 | Sin afección |
| 320A | 24241,580 | X: 737636.6 Y: 4395643.3 | Sagunto | Acequia para regadío | 24241,580 | 14,18 | -1,21 | 4,16 | 1:01:00 | 1:12:00 | 2156,6 | Sin afección |
| 321A | 24532,710 | X: 737912.8 Y: 4395546.6 | Sagunto | Acequia para regadío | 24532,710 | 13,45 | -0,17 | 3,10 | 1:01:00 | 1:13:00 | 2146,8 | Sin afección |
| 322A | 24532,710 | X: 737898.8 Y: 4395514.7 | Sagunto | Cultivos de cítricos | 24532,710 | 13,45 | -0,35 | 3,10 | 1:01:00 | 1:13:00 | 2146,8 | Sin afección |
| 323A | 24638,660 | X: 738017.5 Y: 4395483.8 | Sagunto | Línea eléctrica de Media Tensión | 24638,660 | 13,39 | 0,16 | 2,15 | 1:01:00 | 1:13:00 | 2139,5 | Servicio esencial |
| 324A | 24638,660 | X: 738003.5 Y: 4395451.9 | Sagunto | Línea eléctrica de Media Tensión | 24638,660 | 13,36 | 0,44 | 2,15 | 1:02:00 | 1:16:00 | 2139,5 | Servicio esencial |
| 325A | 25024,760 | X: 738405.4 Y: 4395561.8 | Sagunto | Puente de carretera | 25024,760 | 11,96 | 1,56 | 10,70 | 1:02:00 | 1:16:00 | 1885,5 | Grave |

| ID | DISTANCIA A LA PRESA DE ALGAR (m) | COORDENADAS UTM | TÉRMINO MUNICIPAL | POSIBLE AFECCIÓN | DISTANCIA A LA PRESA DE ALGAR (m) | COTA DE INUNDACIÓN | CALADO (m) | VELOCIDAD MÁXIMA (m/s) | TIEMPO DE LLEGADA DE LA ONDA (h:min) | TIEMPO DE LLEGADA DEL NIVEL MÁXIMO (h:min) | CAUDAL (m3/s) | TIPO DE AFECCIÓN |
|---|---|---|---|---|---|---|---|---|---|---|---|---|
| 326A | 24769,260 | X: 738193.4<br>Y: 4395456.5 | Sagunto | Vial urbano (Puerto de Sagunto ) | 24769,260 | 13,47 | 1,14 | 2,00 | 1:02:00 | 1:14:00 | 1936,6 | Leve |
| 327A | 24769,260 | X: 738279.4<br>Y: 4395416.7 | Sagunto | Centro de transformación | 24769,260 | 12,90 | 0,71 | 2,00 | 1:02:00 | 1:14:00 | 1936,6 | Leve |
| 328A | 24943,990 | X: 738339.3<br>Y: 4395401.7 | Sagunto | Vial urbano (Puerto de Sagunto ) | 24943,990 | 12,14 | 0,00 | 2,34 | 1:03:00 | 1:14:00 | 1887,3 | Leve |
| 329A | 25024,760 | X: 738394.8<br>Y: 4395380.5 | Sagunto | Línea eléctrica de Media Tensión | 25024,760 | 11,55 | 0,00 | 10,70 | 1:02:00 | 1:14:00 | 1885,5 | Servicio esencial |
| 330A | 25024,760 | X: 738398.5<br>Y: 4395437.2 | Sagunto | Planta de hormigón | 25024,760 | 11,20 | 0,68 | 10,70 | 1:02:00 | 1:14:00 | 1885,5 | Daños materiales |
| 331A | 25024,760 | X: 738401.6<br>Y: 4395515.1 | Sagunto | Línea telefónica | 25024,760 | 11,40 | 4,68 | 10,70 | 1:02:00 | 1:14:00 | 1885,5 | Grave |
| 332A | 25024,760 | X: 738405.4<br>Y: 4395617.9 | Sagunto | Carretera VV-7016 | 25024,760 | 11,57 | 2,24 | 10,70 | 1:03:00 | 1:14:00 | 1885,5 | Grave |
| 338A | 25024,760 | X: 738436.5<br>Y: 4395393.6 | Sagunto | Vial urbano (Puerto de Sagunto ) | 25024,760 | 11,12 | 0,00 | 10,70 | 1:02:00 | 1:14:00 | 1885,5 | Grave |
| 342A | 25317 | X: 738300 Y:43942500 | Sagunto | Zona Urbana del Puerto de Sagunto | | Variable (Ver modelo bidimensional) | | | ≈ 1:02 | ≈ 1:15 | | Leve |
| 343A | 25317 | X: 738400 Y:439510 | Sagunto | Carretera entre Canet (Playa) a Puerto de Sagunto | | Variable (Ver modelo bidimensional) | | | ≈ 1:02 | ≈ 1:15 | | Leve |

| | |
|---|---|
| (08) 66832 | (13) 66842 |
| (09) 66833 | (14) 66843 |
| (10) 66834 | (15) 66844 |
| (11) 69631 | (16) 69641 |
| (12) 69632 | (17) 69642 |

PLANO VÁLIDO EXCLUSIVAMENTE PARA LA PLANIFICACIÓN DE EMERGENCIA POR ROTURA DE LA PRESA

| | | | | | | | |
|---|---|---|---|---|---|---|---|
| MINISTERIO DE MEDIO AMBIENTE | DIRECCIÓN GENERAL DEL AGUA<br>CONFEDERACIÓN HIDROGRÁFICA DEL JÚCAR | PYCSA | ESCALA DE ORIGINALES:<br>1:10.000<br>UNE A1 ORIGINALES<br>0 100 200 300 400m.<br>GRÁFICAS | TITULO BÁSICO:<br>PLAN DE EMERGENCIA DE LA PRESA DEL ALGAR | DESIGNACIÓN:<br>ENVOLVENTE DEL ÁREA POTENCIALMENTE INUNDABLE Y LOS TIEMPOS DE LLEGADA DE LA ONDA DE ROTURA. HIPÓTESIS DE ROTURA H3 (MODELO BIDIMENSIONAL). | Nº PLANO<br>3.1 | FECHA:<br>2004<br>HOJA: 1 DE: 5 |

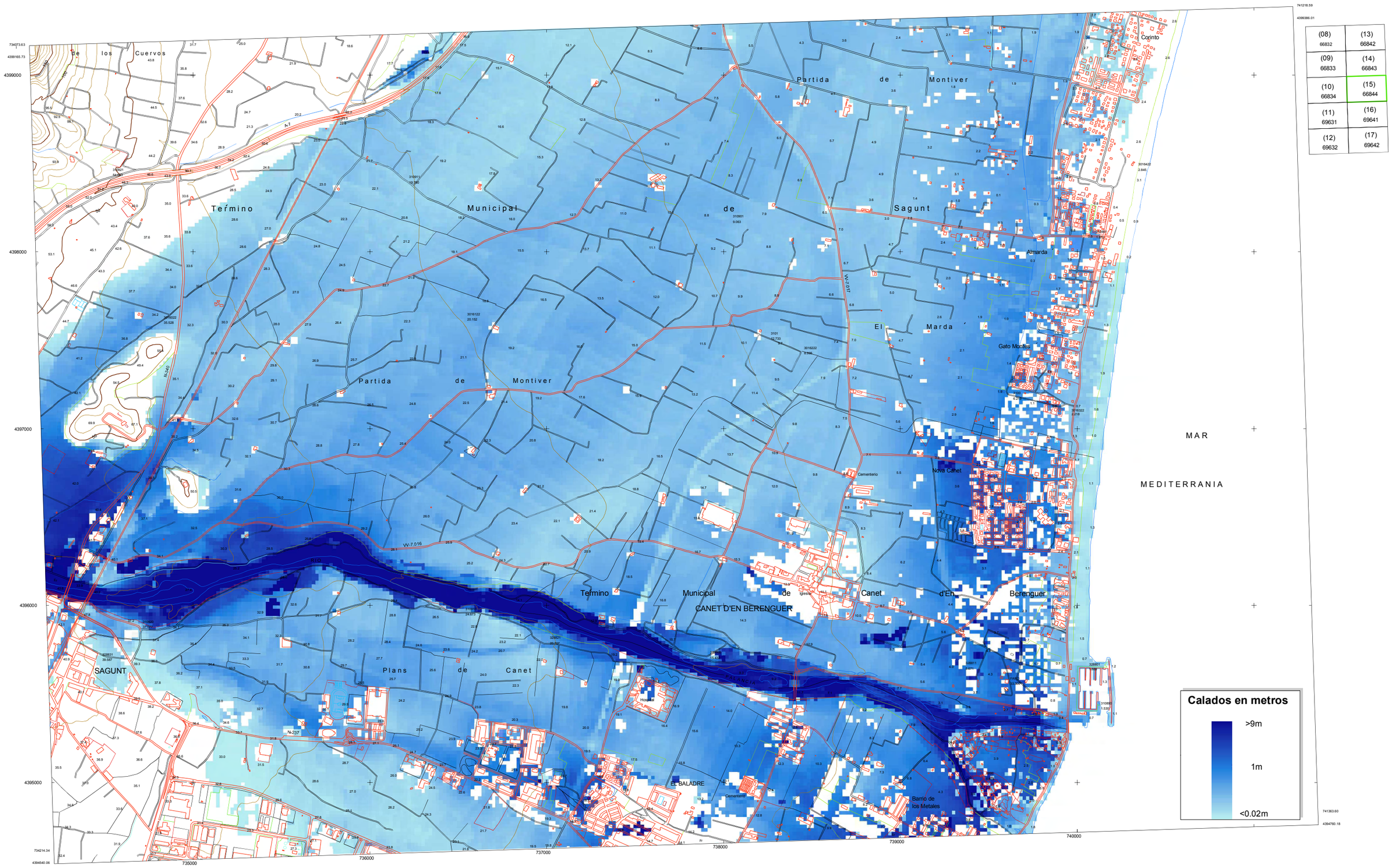


| | |
|---|---|
| (08) 66832 | (13) 66842 |
| (09) 66833 | (14) 66843 |
| (10) 66834 | (15) 66844 |
| (11) 69631 | (16) 69641 |
| (12) 69632 | (17) 69642 |

PLANO VÁLIDO EXCLUSIVAMENTE PARA LA PLANIFICACIÓN DE EMERGENCIA POR ROTURA DE LA PRESA

MINISTERIO DE MEDIO AMBIENTE

DIRECCIÓN GENERAL DEL AGUA

CONFEDERACIÓN HIDROGRÁFICA DEL JÚCAR

PYCSA

ESCALA DE ORIGINALES: 1:10.000 UNE A1 ORIGINALES

0 100 200 300 400m. GRÁFICAS

TITULO BÁSICO: PLAN DE EMERGENCIA DE LA PRESA DEL ALGAR

DESIGNACIÓN: ENVOLVENTE DEL ÁREA POTENCIALMENTE INUNDABLE Y LOS TIEMPOS DE LLEGADA DE LA ONDA DE ROTURA. HIPÓTESIS DE ROTURA H3 (MODELO BIDIMENSIONAL).

Nº PLANO 3.1

FECHA: 2004

HOJA: 2 DE: 5

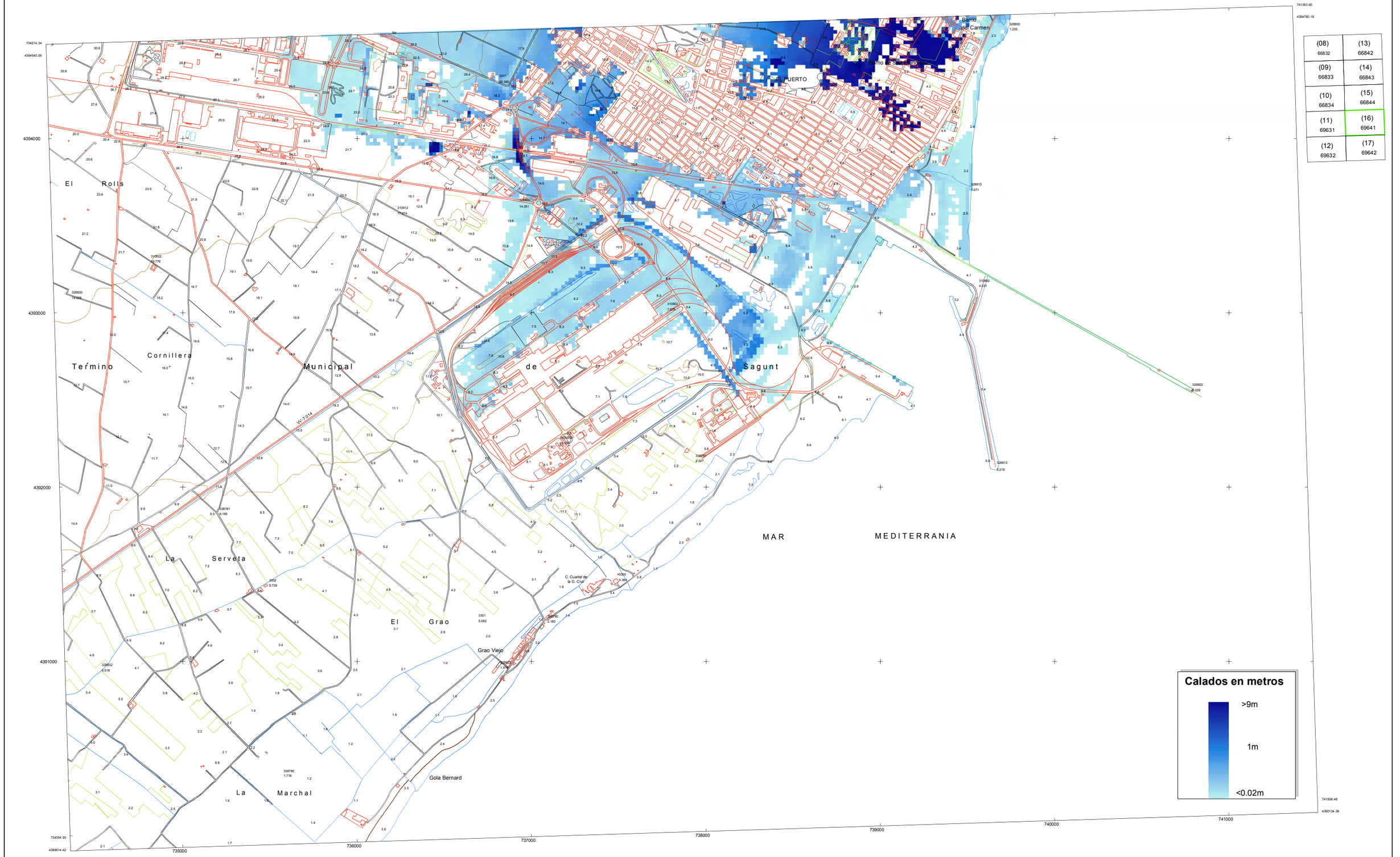


PLANO VÁLIDO EXCLUSIVAMENTE PARA LA PLANIFICACIÓN DE EMERGENCIA POR ROTURA DE LA PRESA

MINISTERIO DE MEDIO AMBIENTE

DIRECCIÓN GENERAL DEL AGUA

CONFEDERACIÓN HIDROGRÁFICA DEL JÚCAR

PYCSA

ESCALA DE ORIGINALES: 1:10.000 UNE A1 ORIGINALES

0 100 200 300 400m. GRÁFICAS

TITULO BÁSICO: PLAN DE EMERGENCIA DE LA PRESA DEL ALGAR

DESIGNACIÓN: ENVOLVENTE DEL ÁREA POTENCIALMENTE INUNDABLE Y LOS TIEMPOS DE LLEGADA DE LA ONDA DE ROTURA. HIPÓTESIS DE ROTURA H3 (MODELO BIDIMENSIONAL).

Nº PLANO 3.1

FECHA: 2004

HOJA: 3 DE: 5

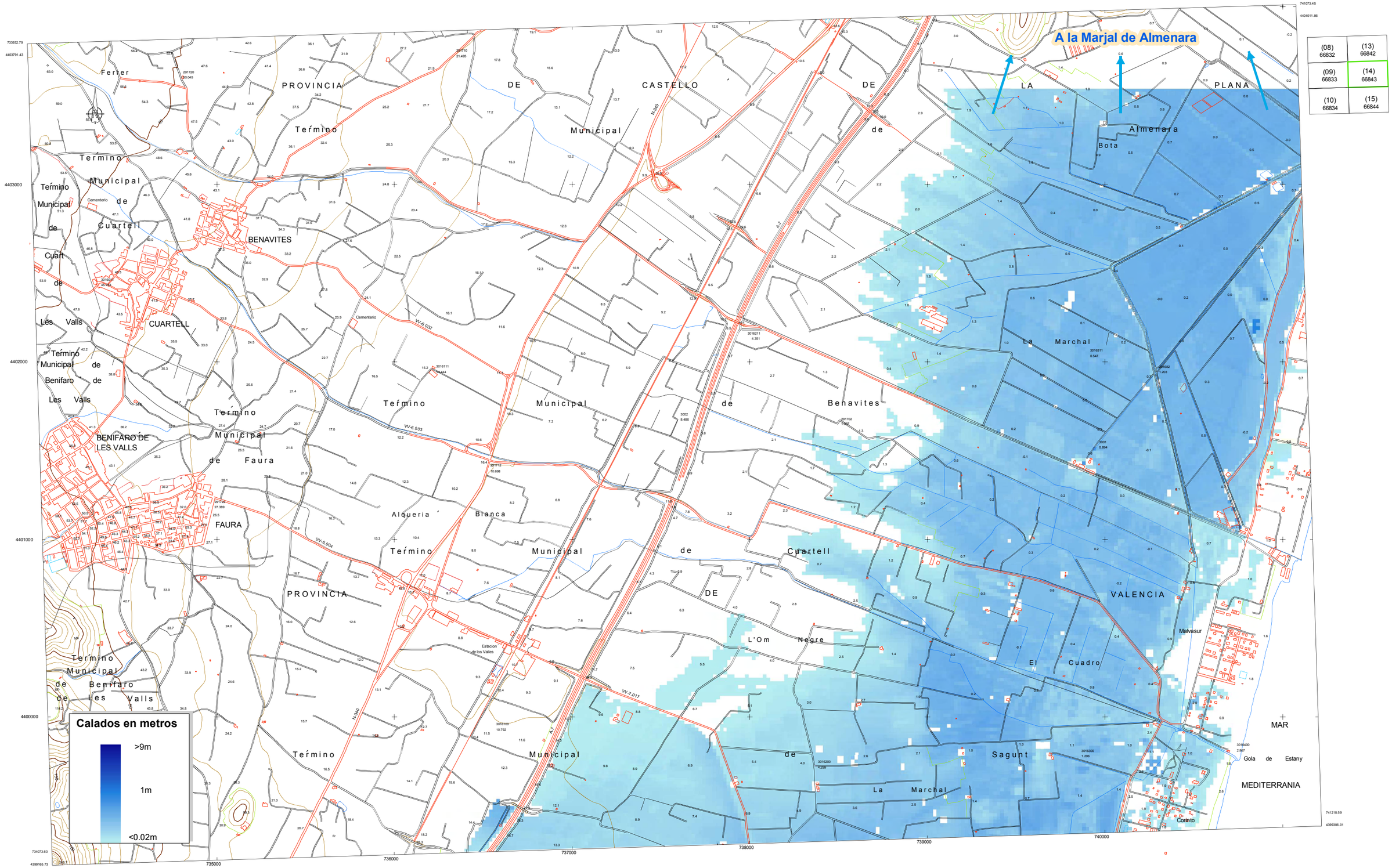


PLANO VÁLIDO EXCLUSIVAMENTE PARA LA PLANIFICACIÓN DE EMERGENCIA POR ROTURA DE LA PRESA

| | | | | | | | |
|---|---|---|---|---|---|---|---|
| MINISTERIO DE MEDIO AMBIENTE | DIRECCIÓN GENERAL DEL AGUA<br>CONFEDERACIÓN HIDROGRÁFICA DEL JÚCAR | PYCSA | ESCALA DE ORIGINALES:<br>1:10.000<br>UNE A1 ORIGINALES<br>0 100 200 300 400m.<br>GRÁFICAS | TITULO BÁSICO:<br>PLAN DE EMERGENCIA DE LA PRESA DEL ALGAR | DESIGNACIÓN:<br>ENVOLVENTE DEL ÁREA POTENCIALMENTE INUNDABLE Y LOS TIEMPOS DE LLEGADA DE LA ONDA DE ROTURA. HIPÓTESIS DE ROTURA H3 (MODELO BIDIMENSIONAL). | Nº PLANO<br>3.1 | FECHA:<br>2004<br>HOJA: 4 DE: 5 |

# Plan de Emergencia del depósito de cola de la conducción Turia - Sagunto
# Información sobre la zona inundable y las afectaciones

**Fecha revisión: SEP-23**

**DAÑOS POTENCIALES EN SERVICIOS ESENCIALES PARA LA HIPÓTESIS DE ROTURA H1-S1**

| ID | DISTANCIA A LA PRESA | COORDENADAS UTM | POSIBLE AFECCIÓN | COTA DE INUNDACIÓN | CALADO(m) | VELOCIDAD MÁXIMA (m/s) | CAUDAL (m3/s) | TIEMPO DE LLEGADA DEL NIVEL MÁXIMO (h:min) | TIPO DE AFECCIÓN |
|---|---|---|---|---|---|---|---|---|---|
| 1 | 100 | X= 732.917 ; Y=4395099 | Balsa Riego | 50 | 1 | 3,86 | 327 | 0:12:00 | Grave |
| 2 | 250 | X= 732.990 ; Y=4394930 | Camino Lliria | 37,34 | 1,02 | 2,83 | 245 | 0:12:29 | Grave |
| 3 | 480 | X= 733.226 ; Y=4394835 | Camino Gausa | 32,53 | 0,99 | 2,11 | 241 | 0:13:29 | Grave |
| 4 | 850 | X= 733.560 ; Y=4394696 | Concesionario automóviles | 28,49 | 1 | 2,02 | 229 | 0:15:29 | Grave |
| 5 | 850 | X= 733.576 ; Y=4394672 | Establecimiento comercial | 28,49 | 1 | 2,02 | 229 | 0:15:29 | Grave |
| 6 | 950 | X= 733.550 ; Y=4394504 | Nave en desuso | 27,2 | 0,93 | 1,21 | 227 | 0:15:29 | Grave |

**DAÑOS MATERIALES POTENCIALES PARA LA HIPÓTESIS DE ROTURA H1-S1**

| ID | DISTANCIA A LA PRESA | COORDENADAS UTM | POSIBLE AFECCIÓN | COTA DE INUNDACIÓN | CALADO(m) | VELOCIDAD MÁXIMA (m/s) | CAUDAL (m3/s) | TIEMPO DE LLEGADA DEL NIVEL MÁXIMO (h:min) | TIPO DE AFECCIÓN |
|---|---|---|---|---|---|---|---|---|---|
| 1 | 200 | X= 733.163 ; Y=4395071 | Camino Lliria | 42,3 | 0,24 | 2,22 | 327 | 0:12:00 | Grave |
| 2 | 400 | X= 733.226 ; Y=4394835 | Camino Gausa | 32,53 | 0,87 | 2,07 | 245 | 0:13:00 | Grave |
| 3 | 750 | X= 733.560 ; Y=4394696 | Concesionario automóviles | 28,49 | 0,69 | 1,69 | 241 | 0:16:00 | Grave |
| 4 | 750 | X= 733.576; Y=4394672 | Establecimiento comercial | 28,49 | 0,69 | 1,69 | 229 | 0:16:00 | Grave |
| 5 | 800 | X= 733.550 ; Y=4394504 | Nave en desuso | 27,2 | 0,5 | 1,31 | 229 | 0:16:29 | Grave |
| 6 | 50 | X= 733.104 ; Y=4395199 | Planta Potabilizadora | 55,98 | 1,04 | 6,26 | 227 | 0:12:00 | Grave |
| E1 | 150 | X= 732.928 ; Y=4395047 | Línea ffcc Valencia - Zaragoza | 44,61 | 0,62 | 2,98 | 326 | 0:12:00 | Grave |
| E2 | 180+550 | X= 733.107 ; Y=4394516 | Autovía Mudéjar (A-23) | 27,06 | 0,8 | 2,19 | 18 | 0:12:00 | Grave |
| E3 | 950 | X= 733.628 ; Y=4394562 | N-340 | 28,17 - 28,60 | 0,43 | 1,2 | 227 | 0:12:00 | Grave |

| ID | DISTANCIA A LA PRESA | COORDENADAS UTM | POSIBLE AFECCIÓN | COTA DE INUNDACIÓN | CALADO(m) | VELOCIDAD MÁXIMA (m/s) | CAUDAL (m3/s) | TIEMPO DE LLEGADA DEL NIVEL MÁXIMO (h:min) | TIPO DE AFECCIÓN |
|---|---|---|---|---|---|---|---|---|---|
| E4 | | X= 733.640 ; Y=4394213 | Autovía Acceso Pto. Sagunto | El paso inferior será el que se almacenará el flujo. Su extracción deberá realizarse mediante bombeo | | | | 0:12:00 | Grave |
| E1 | 225 | X= 733.173 ; Y=4395056 | Línea ffcc Valencia - Zaragoza | 42,18 | 0,36 | 2,87 | 165 | 0:12:00 | Insegura |
| E2 | 800 | X= 733.628 ; Y=4394562 | N-340 | 28,17 - 28,60 | 0,18 | 1,31 | 136 | 0:16:29 | |
| E3 | | X= 733.640 ; Y=4394213 | Autovía Acceso Pto. Sagunto | El paso inferior será el que se almacenará el flujo. Su extracción deberá realizarse mediante bombeo | | | | 0:19:00 | Insegura |

# Envolvente de calados máximos - HIPOTESIS DE ROTURA S1 -

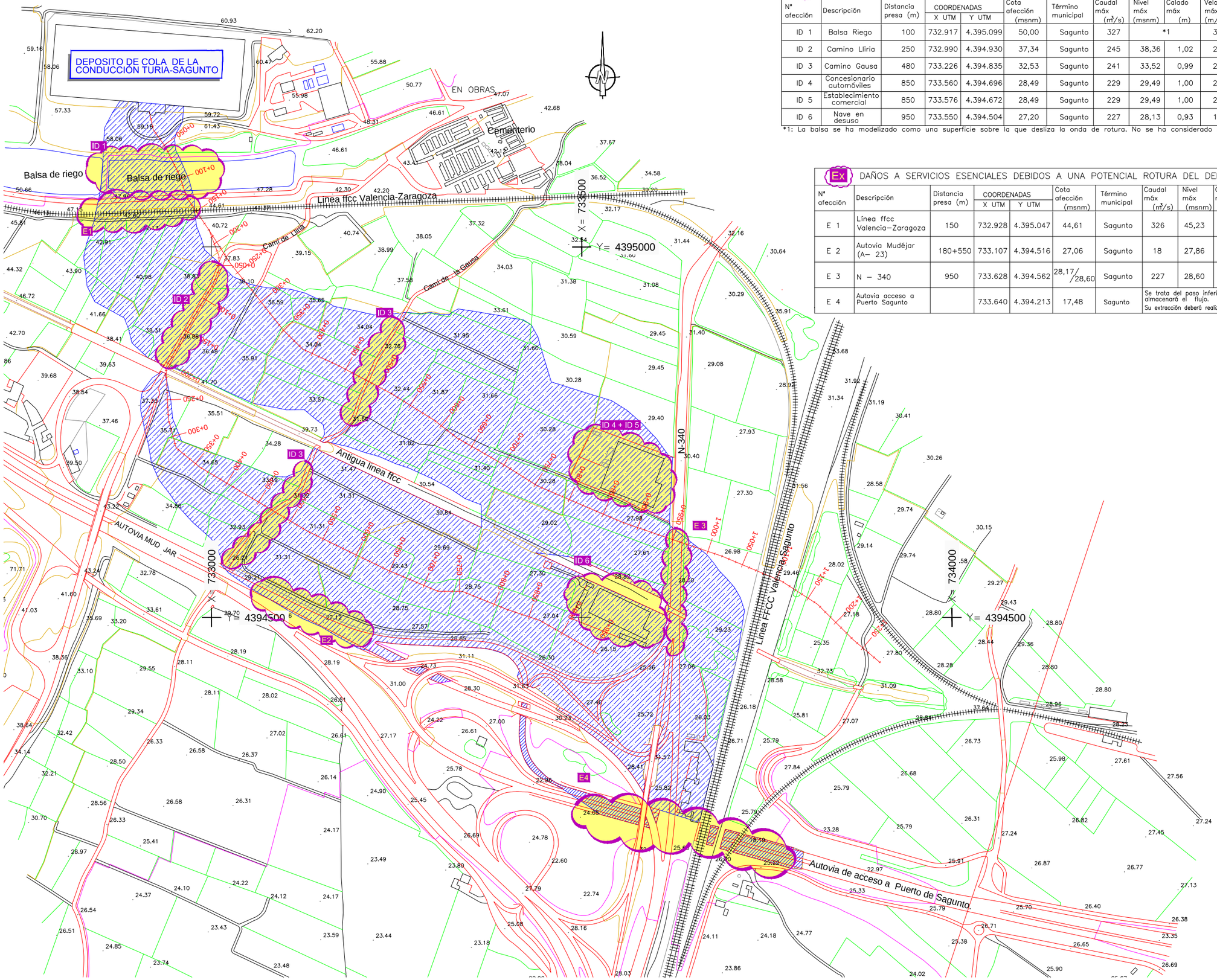


## IDx DAÑOS MATERIALES DEBIDOS A UNA POTENCIAL ROTURA DEL DEPÓSITO DE SAGUNTO: HIPÓTESIS H1_S1

| Nº afección | Descripción | Distancia presa (m) | COORDENADAS X UTM | COORDENADAS Y UTM | Cota afección (msnm) | Término municipal | Caudal máx ($m^3/s$) | Nivel máx (msnm) | Calado máx (m) | Velocidad máx (m/s) | Tiempo Q máx (h:m:s) | Tiempo Y máx (h:m:s) | Calificación Directriz | Calificación USSCS/Vidas humanas |
|---|---|---|---|---|---|---|---|---|---|---|---|---|---|---|
| ID 1 | Balsa Riego | 100 | 732.917 | 4.395.099 | 50,00 | Sagunto | 327 | *1 | | 3,86 | 0:12:00 | 0:12:00 | Grave | zona insegura |
| ID 2 | Camino Lliria | 250 | 732.990 | 4.394.930 | 37,34 | Sagunto | 245 | 38,36 | 1,02 | 2,83 | 0:12:29 | 0:12:29 | Grave | zona insegura |
| ID 3 | Camino Gausa | 480 | 733.226 | 4.394.835 | 32,53 | Sagunto | 241 | 33,52 | 0,99 | 2,11 | 0:13:29 | 0:13:29 | Grave | zona insegura |
| ID 4 | Concesionario automóviles | 850 | 733.560 | 4.394.696 | 28,49 | Sagunto | 229 | 29,49 | 1,00 | 2,02 | 0:15:29 | 0:15:29 | Grave | zona insegura |
| ID 5 | Establecimiento comercial | 850 | 733.576 | 4.394.672 | 28,49 | Sagunto | 229 | 29,49 | 1,00 | 2,02 | 0:15:29 | 0:15:29 | Grave | zona insegura |
| ID 6 | Nave en desuso | 950 | 733.550 | 4.394.504 | 27,20 | Sagunto | 227 | 28,13 | 0,93 | 1,21 | 0:15:29 | 0:15:29 | Grave | zona insegura |

*1: La balsa se ha modelizado como una superficie sobre la que desliza la onda de rotura. No se ha considerado un posible almacenamiento del flujo.

## Ex DAÑOS A SERVICIOS ESENCIALES DEBIDOS A UNA POTENCIAL ROTURA DEL DEPÓSITO DE SAGUNTO: HIPÓTESIS H1_S1

| Nº afección | Descripción | Distancia presa (m) | COORDENADAS X UTM | COORDENADAS Y UTM | Cota afección (msnm) | Término municipal | Caudal máx ($m^3/s$) | Nivel máx (msnm) | Calado máx (m) | Velocidad máx (m/s) | Tiempo Q máx (h:m:s) | Tiempo Y máx (h:m:s) | Calificación USSCS/Vidas humanas |
|---|---|---|---|---|---|---|---|---|---|---|---|---|---|
| E 1 | Línea ffcc Valencia–Zaragoza | 150 | 732.928 | 4.395.047 | 44,61 | Sagunto | 326 | 45,23 | 0,62 | 2,98 | 0:12:29 | 0:12:29 | zona insegura |
| E 2 | Autovia Mudéjar (A– 23) | 180+550 | 733.107 | 4.394.516 | 27,06 | Sagunto | 18 | 27,86 | 0,80 | 2,19 | 0:19:00 | 0:19:00 | zona insegura |
| E 3 | N – 340 | 950 | 733.628 | 4.394.562 | 28,17 / 28,60 | Sagunto | 227 | 28,60 | 0,43 | 1,20 | 0:15:29 | 0:15:29 | zona insegura |
| E 4 | Autovia acceso a Puerto Sagunto | | 733.640 | 4.394.213 | 17,48 | Sagunto | Se trata del paso inferior en el que se almacenará el flujo. Su extracción deberá realizarse mediante bombeo | | | | 0:19:00 | 0:19:00 | zona insegura |

GOBIERNO DE ESPAÑA — MINISTERIO DE AGRICULTURA Y PESCA, ALIMENTACIÓN Y MEDIO AMBIENTE — acuaMed

M.S. INGENIEROS, SL
Empresa Consultora

PLAN DE EMERGENCIA
DEPOSITO DE COLA DE LA CONDUCCIÓN
TURIA-SAGUNTO (Valencia)

Fecha: Febrero 2018

Plano: ENVOLVENTE DE CALADOS M XIMOS EN LA ZONA INUNDABLE.
- Hipótesis de rotura S1 -

Escala 1:5.000 (0 — 100 m.)
Original: DIN A3

Num. 4
Hoja 2 de 3

# Envolvente de calados máximos - HIPOTESIS DE ROTURA E1 -

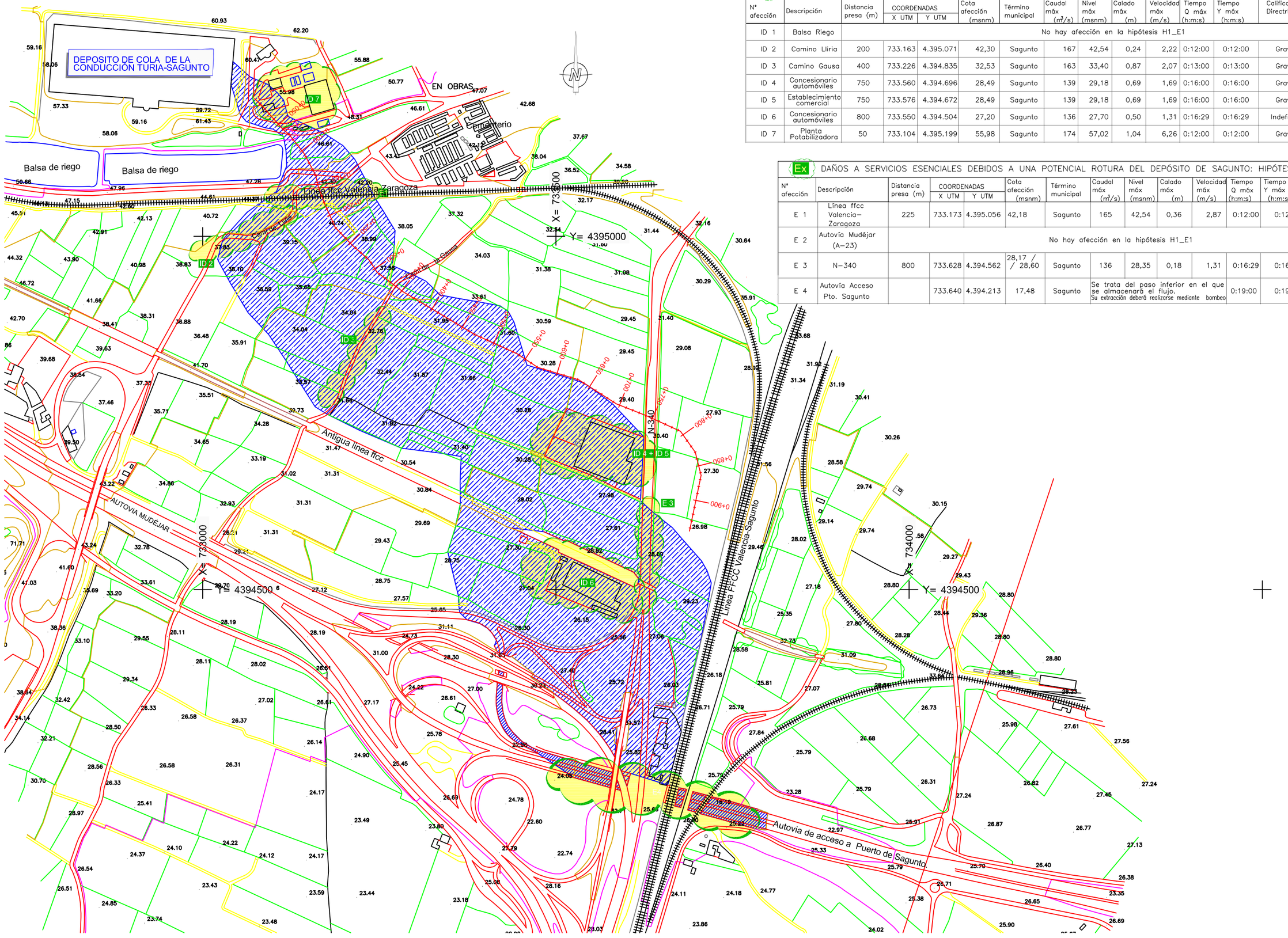


## IDx DAÑOS MATERIALES DEBIDOS A UNA POTENCIAL ROTURA DEL DEPÓSITO DE SAGUNTO: HIPÓTESIS H1_E1

| Nº afección | Descripción | Distancia presa (m) | COORDENADAS X UTM | COORDENADAS Y UTM | Cota afección (msnm) | Término municipal | Caudal máx ($m^3/s$) | Nivel máx (msnm) | Calado máx (m) | Velocidad máx (m/s) | Tiempo Q máx (h:m:s) | Tiempo Y máx (h:m:s) | Calificación Directriz | Calificación USSCS/Vidas humanas |
|---|---|---|---|---|---|---|---|---|---|---|---|---|---|---|
| ID 1 | Balsa Riego | No hay afección en la hipótesis H1_E1 | | | | | | | | | | | | |
| ID 2 | Camino Lliria | 200 | 733.163 | 4.395.071 | 42,30 | Sagunto | 167 | 42,54 | 0,24 | 2,22 | 0:12:00 | 0:12:00 | Grave | – |
| ID 3 | Camino Gausa | 400 | 733.226 | 4.394.835 | 32,53 | Sagunto | 163 | 33,40 | 0,87 | 2,07 | 0:13:00 | 0:13:00 | Grave | zona insegura |
| ID 4 | Concesionario automóviles | 750 | 733.560 | 4.394.696 | 28,49 | Sagunto | 139 | 29,18 | 0,69 | 1,69 | 0:16:00 | 0:16:00 | Grave | zona insegura |
| ID 5 | Establecimiento comercial | 750 | 733.576 | 4.394.672 | 28,49 | Sagunto | 139 | 29,18 | 0,69 | 1,69 | 0:16:00 | 0:16:00 | Grave | zona insegura |
| ID 6 | Concesionario automóviles | 800 | 733.550 | 4.394.504 | 27,20 | Sagunto | 136 | 27,70 | 0,50 | 1,31 | 0:16:29 | 0:16:29 | Indefinida | – |
| ID 7 | Planta Potabilizadora | 50 | 733.104 | 4.395.199 | 55,98 | Sagunto | 174 | 57,02 | 1,04 | 6,26 | 0:12:00 | 0:12:00 | Grave | zona insegura |

## Ex DAÑOS A SERVICIOS ESENCIALES DEBIDOS A UNA POTENCIAL ROTURA DEL DEPÓSITO DE SAGUNTO: HIPÓTESIS H1_E1

| Nº afección | Descripción | Distancia presa (m) | COORDENADAS X UTM | COORDENADAS Y UTM | Cota afección (msnm) | Término municipal | Caudal máx ($m^3/s$) | Nivel máx (msnm) | Calado máx (m) | Velocidad máx (m/s) | Tiempo Q máx (h:m:s) | Tiempo Y máx (h:m:s) | Calificación USSCS/Vidas humanas |
|---|---|---|---|---|---|---|---|---|---|---|---|---|---|
| E 1 | Línea ffcc Valencia–Zaragoza | 225 | 733.173 | 4.395.056 | 42,18 | Sagunto | 165 | 42,54 | 0,36 | 2,87 | 0:12:00 | 0:12:00 | Z.insegura |
| E 2 | Autovía Mudéjar (A–23) | No hay afección en la hipótesis H1_E1 | | | | | | | | | | | |
| E 3 | N–340 | 800 | 733.628 | 4.394.562 | 28,17 / / 28,60 | Sagunto | 136 | 28,35 | 0,18 | 1,31 | 0:16:29 | 0:16:29 | – |
| E 4 | Autovía Acceso Pto. Sagunto | | 733.640 | 4.394.213 | 17,48 | Sagunto | Se trata del paso inferior en el que se almacenará el flujo. Su extracción deberá realizarse mediante bombeo | | | | 0:19:00 | 0:19:00 | Z.insegura |

GOBIERNO DE ESPAÑA — MINISTERIO DE AGRICULTURA Y PESCA, ALIMENTACIÓN Y MEDIO AMBIENTE — acuaMed

M.S. INGENIEROS, SL
Empresa Consultora

PLAN DE EMERGENCIA
DEPOSITO DE COLA DE LA CONDUCCIÓN
TURIA-SAGUNTO (Valencia)

Fecha: Febrero 2018

Plano: ENVOLVENTE DE CALADOS MÁXIMOS EN LA ZONA INUNDABLE.
- Hipótesis de rotura E1 -

Escala 1:5.000 (0 — 100 m.)
Original: DIN A3

Num. 4
Hoja 3 de 3

# Anexo VII

## Datos de inundaciones del municipio (para actualización del PAM IND)